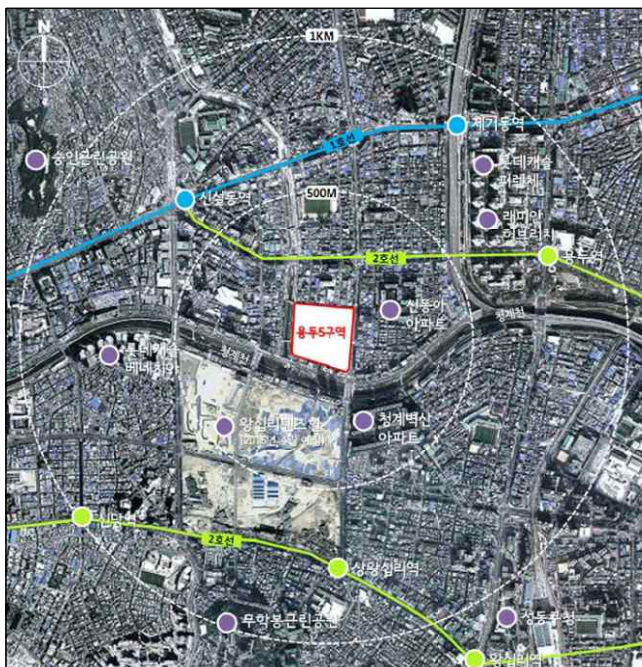


주변현황도



토지이용계획



현장사진



| REV. | DATE | DESCRIPTION OF REASON | NAME |
|------|------|-----------------------|------|
| | | | |
| | | | |
| | | | |
| | | | |

DRAWING TITLE

위치 및 주변현황도


| APPROVAL DATE | APPROVED |
|---------------|----------|
| 2018. 07 | |
| PROJECT CODE | CHECKED |
| | |
| SCALE | DESIGNED |
| A3 : NONE | |
| A1 : NONE | |
| SHEET NO. | DRAWN |
| | |

| ■ 건축개요 | | | | | |
|----------|--|------------|---------|-----------|---------------|
| 사업명 | 용두5구역 주택재개발사업 | | | | |
| 대지위치 | 서울특별시 동대문구 용두동 253번지 일대 | | | | |
| 지역지구 | 제3종 일반주거지역 | | | | |
| 용도 | 공동주택(아파트) 및 부대복리시설 | | | | |
| 사업구역면적 | 37,699.80㎡ (11,404.19평) | | | | 100.0% |
| 사용대지면적 | 29,434.40㎡ (8,903.91평) | | | | 78.0% |
| 제외부지면적 | 도로면적 | 공원면적 | 종교부지 | 소계 | 비율 (%) |
| | 3,343.40㎡ | 4,063.00㎡ | 669.00㎡ | 8,265.40㎡ | |
| 구분 | 내 용 | | | | |
| 대지면적 | 29,434.40㎡ (8,903.91평) | | | | |
| 건축면적 | 6,500.23㎡ (1,966.32평) | | | | |
| 건폐율 | 22.08% (법정 25%이하) | | | | |
| 건축규모 | 지하 3층, 지상 18~27층, 아파트 8개동 | | | | |
| 연면적 | 지상층 | 78,173.84㎡ | | | |
| | 지하층 | 58,932.68㎡ | | | |
| | 용적률산정면적 | 76,911.71㎡ | | | |
| 합계 | 137,106.52㎡ | | | | |
| 아파트 | 아파트 지상층 | 73,981.21㎡ | | | |
| | 아파트 지하층 | - | | | |
| | 소계 | 73,981.21㎡ | | | |
| | 부대복리시설지상층 | 467.71㎡ | | | |
| | 부대복리시설지하층 | 57,923.47㎡ | | | |
| 소계 | 58,411.18㎡ | | | | |
| 합계 | 132,392.39㎡ | | | | |
| 근린생활시설 | 지상층 | 648.45㎡ | | | |
| | 지하층 | - | | | |
| | 합계 | 648.45㎡ | | | |
| 공유커뮤니티시설 | 지상층 | 3,066.47㎡ | | | |
| | 지하층 | 1,009.21㎡ | | | |
| | 합계 | 4,065.68㎡ | | | |
| 용적률 | 261.29% | | | | 법정 270.89% 이하 |
| 세대수 | 39㎡형 | 48세대 | 130세대 | 823세대 | |
| | 46㎡형 | 48세대 | | | |
| | 51㎡형 | 34세대 | | | |
| | 59㎡A형 | 218세대 | | | |
| | 59㎡B형 | 49세대 | 313세대 | | |
| | 59㎡C형 | 46세대 | | | |
| | 74㎡형 | 140세대 | 140세대 | | |
| | 84㎡A형 | 108세대 | 213세대 | | |
| | 84㎡B형 | 105세대 | | | |
| | 109㎡형 | 27세대 | 27세대 | | |
| 소계 | 823세대 | | | | |
| 최고높이(층수) | 79.50M (27층) (법정 81m이하) | | | | |
| 동수 | 아파트:8개동(50동~508동) / 부대복리시설:2개동 / 근린생활시설:1개동 / 공유커뮤니티시설:1개동 | | | | |
| 구조 | 철근콘크리트구조 | | | | |

| ■ 부대복리시설 계획 | | | | | | | |
|-------------|--|---|--------------|------------|------------|---|--|
| 구분 | 법적기준 | | | 설치내용 | 비고 | | |
| 주차계획 | 법정주차대수 | 구분 | 면적기준(㎡) | 산출면적(㎡) | 법정대수 | 세대당 1대기준 적용시(전용 60㎡이하는 0.7대) | |
| | | 아파트 전용 85㎡ 이하 | 1/75㎡ | 53,293.13㎡ | 711대 | 664대 | |
| | | 아파트 전용 85㎡ 초과 | 1/65㎡ | 2,963.19㎡ | 46대 | 27대 | |
| | | 근린생활시설 | 1/134㎡ | 648.45㎡ | 5대 | - | |
| | | 공유커뮤니티시설 | 1/200㎡ | 3,380.55㎡ | 17대 | - | |
| | 합계 | - | - | 779대 | - | | |
| | 장래인주차 | - | - | 25대 | - | 법정 주차대수 3%(군생, 공유커뮤니티 각 1대 포함) | |
| | 계획주차대수 | 구분 | 지상(군생) | 지하(공유커뮤니티) | 지하(아파트) | 비고 | |
| | | 일반주차 | 4대 | 17대 | 1099대 | | |
| | | 장래인주차 | 1대 | 1대 | 23대 | | |
| 소계 | | 5대 | 18대 | 1112대 | | | |
| 합계 | | - | - | 1135대 | | | |
| 법정대비 | - | - | 145.7% | | | | |
| 세대당 주차대수 | - | - | 1.35대 | | | | |
| 진입도로 | 500세대 이상 1,000세대 미만 12M 이상 | | | | | | |
| 단지내도로 | 폭 7M(보도 1.9M 포함) 이상 설치 | | | | | | |
| 관리사무소 | 10㎡(세대수 ÷ 60) X 0.05 | | | | 48.65㎡ | 188.50㎡ | |
| 주민공통시설 | 경로당 | 법정 최소면적(225㎡) 이상 설치 | | | 225.22㎡ | 주민공동시설 환계면적 100세대 이상 1,000세대 미만 : 세대당 2.5㎡ 더한 면적의 125% (법정 2,571.9㎡ 이상) ※각 시설별 전용으로 사용되는 면적이며, 실외에 설치되는 시설의 경우에는 그 시설이 설치되는 부지면적임. | |
| | 어린이집 | 법정 최소면적(300㎡) 이상 설치 → 공유커뮤니티시설에 설치(지상 1층) | | | 545.68㎡ | | |
| | 작은도서관 | 법정 최소면적(158㎡) 이상 설치 → 공유커뮤니티시설에 설치(지상 3~4층) | | | 1,024.49㎡ | | |
| | 주민운동/집회소 | 지하 1층 설치된 옥내운동시설, 입주자회의실 및 쉼터 | | | 1,407.14㎡ | | |
| | 어린이놀이터 | 어린이놀이터 1,2(공유커뮤니티시설 유아놀이터 제외) | | | 1,023.18㎡ | | |
| | 주민운동시설 | 옥외 주민운동시설 1,2 | | | 345.53㎡ | | |
| 합계 | | | | | 4,571.24㎡ | | |
| 조정시설 | 대지면적 × 15% | | 4,415.16㎡ 이상 | | 10,063.73㎡ | | |
| 난방방식 | | | - | | 개별난방 | | |
| 자전거주차장 | 법정 주차대수의 20% 이상 | | 150대 | | 160대 | | |
| 쓰레기분리수거장 | | | - | | 8개소 | | |
| 정화조 방식 | | | - | | 분류식 | | |
| 비고 | 1. 용적률산정면적은 아파트, 관리사무소, 경비실, 지하부대시설 출입구, 근린생활시설, 공유커뮤니티 지상면적(1,3,4층)을 합산한 것이며, 초과용적률분의 임대분 세대수는 59C형 공급면적으로 산정한 것이며, 추후 관리처분시 변경될 수 있음 | | | | | | |
| | | | | | | | |

PROJECT TITLE

**용두5구역 주택재개발
공동주택 신축공사**



ARCHITECTS & PLANNERS | ENGINEERS
서울특별시 강남구 역삼동 777-5 5층 일일빌딩 507호
TEL. (02) 3467-3111 · FAX. (02) 3467-3224

NOTE

- 변경후 -

■ 주택형별 분양면적표

| 구분 | 전용면적 | 주거공용면적 | | | 공급면적 | | 기타공용면적 | | 계약면적 | | 정비계획용적률분(237.57%) | | 세대비율(%) | 초과용적률분(소형주택) | | 세대수 합계 | |
|--------|-------------|------------|-------------|-------------|-------------|-----------|-------------|-------------|-------------|--------------|-------------------|---------|---------|--------------|--------|--------|-----|
| | | 벽체공용 | 코어공용 | 소계 | M2 | 평(PY) | 부대복리시설 | 지하주차장 | 소계 | M2 | 평(PY) | 조합/분양분 | | 임대분 | 조합/분양분 | | 임대분 |
| | | | | | | | | | | | | | | | | | |
| 주택형(㎡) | 39㎡형 | 39.3200 | 2.9300 | 14.7435 | 17.6735 | 57.5935 | 17.42 | 11.0990 | 30.3485 | 41.4475 | 99.0400 | 29.9598 | 48 | | 48 | | |
| | 46㎡형 | 46.3200 | 3.7500 | 17.3288 | 21.0788 | 67.9968 | 20.57 | 13.0452 | 35.6702 | 48.7154 | 116.7142 | 35.3060 | 48 | | 48 | | |
| | 51㎡형 | 51.3600 | 3.7700 | 19.1903 | 22.9603 | 74.9303 | 22.66 | 14.4465 | 39.5018 | 53.9483 | 128.6686 | 38.9828 | 30 | 4 | 34 | | |
| | 59㎡A형 | 59.9000 | 4.6700 | 16.0624 | 20.7324 | 80.6324 | 24.41 | 16.6708 | 45.5936 | 62.2544 | 142.9468 | 43.2414 | 232 | 38 | 43 | 218 | |
| | 59㎡B형 | 59.9000 | 5.1000 | 16.0624 | 21.1624 | 81.1224 | 24.54 | 16.6708 | 45.5936 | 62.2544 | 143.3768 | 43.3715 | | | 49 | | |
| | 59㎡C형 | 59.9000 | 5.6400 | 16.0463 | 21.6863 | 81.5963 | 24.68 | 16.6511 | 45.5390 | 62.1921 | 143.7784 | 43.4931 | | | 46 | | |
| | 74㎡형 | 74.3600 | 4.9400 | 17.9577 | 22.8977 | 97.8777 | 29.61 | 20.8468 | 57.0024 | 77.8492 | 175.7269 | 53.1574 | 140 | | 140 | | |
| | 84㎡A형 | 84.3600 | 5.2500 | 16.4880 | 21.7380 | 106.6880 | 32.27 | 23.8188 | 64.5919 | 88.2007 | 194.8897 | 58.9531 | 108 | | 108 | | |
| | 84㎡B형 | 84.3600 | 5.6700 | 16.4841 | 22.1541 | 107.0841 | 32.39 | 23.8132 | 64.5667 | 88.1799 | 195.2640 | 59.0674 | 105 | | 105 | | |
| | 109㎡형 | 109.9700 | 6.6800 | 17.3319 | 24.0119 | 133.9819 | 40.53 | 30.5752 | 83.6030 | 114.1782 | 248.1601 | 75.0694 | 27 | | 27 | | |
| 합계 | 56,258.3200 | 4,010.5300 | 13,712.3050 | 17,722.8350 | 73,981.1550 | 22,379.30 | 15,641.5936 | 42,769.4937 | 58,411.0873 | 132,392.2423 | 40,048.6533 | 612 | 126 | 100.00% | 42 | 43 | 823 |
| | | | -0.0550 | | | | -0.0464 | | -0.0463 | | -0.1477 | | | | | | |

REV. DATE DESCRIPTION OF REASON NAME

DRAWING TITLE

설계개요

APPROVAL DATE 2018. 07 APPROVED

PROJECT CODE CHECKED

SCALE DESIGNED

SHEET NO. DRAWN

DRAWING NO. REV.

1A01-103

■ 동별세대수

| 구분 | 층별세대수 | | | | | | | | | | | 합계 | 비고 | | | | | | | |
|------|-------|------|------|-------|-------|-------|------|-------|-------|-------|--|----|----|--|--|--|--|--|-----|--|
| | 39㎡형 | 46㎡형 | 51㎡형 | 59㎡A형 | 59㎡B형 | 59㎡C형 | 74㎡형 | 84㎡A형 | 84㎡B형 | 109㎡형 | | | | | | | | | | |
| 501동 | - | - | - | 62 | - | 24 | - | - | - | - | | | | | | | | | 86 | |
| 502동 | - | - | - | - | - | - | 40 | 24 | 26 | - | | | | | | | | | 90 | |
| 503동 | - | - | - | - | - | - | - | 59 | 25 | - | | | | | | | | | 34 | |
| 504동 | - | - | - | - | - | - | 50 | - | 27 | 27 | | | | | | | | | 104 | |
| 505동 | - | - | - | - | - | - | 50 | 25 | 27 | - | | | | | | | | | 102 | |
| 506동 | - | - | - | 68 | 25 | 22 | - | - | - | - | | | | | | | | | 115 | |
| 507동 | - | - | - | 88 | 24 | - | - | - | - | - | | | | | | | | | 112 | |
| 508동 | 48 | 48 | 34 | - | - | - | - | - | - | - | | | | | | | | | 130 | |
| 합계 | 48 | 48 | 34 | 218 | 49 | 46 | 140 | 108 | 105 | 27 | | | | | | | | | 823 | |

PROJECT TITLE
**용두5구역 주택재개발
 공동주택 신축공사**

KUN WON
 KUN WON ARCHITECTS & PLANNERS ENGINEERS
 서울특별시 강남구 역삼동 727-5 일일빌딩 5F
 TEL (02) 3467-3111 · FAX (02) 3467-3229

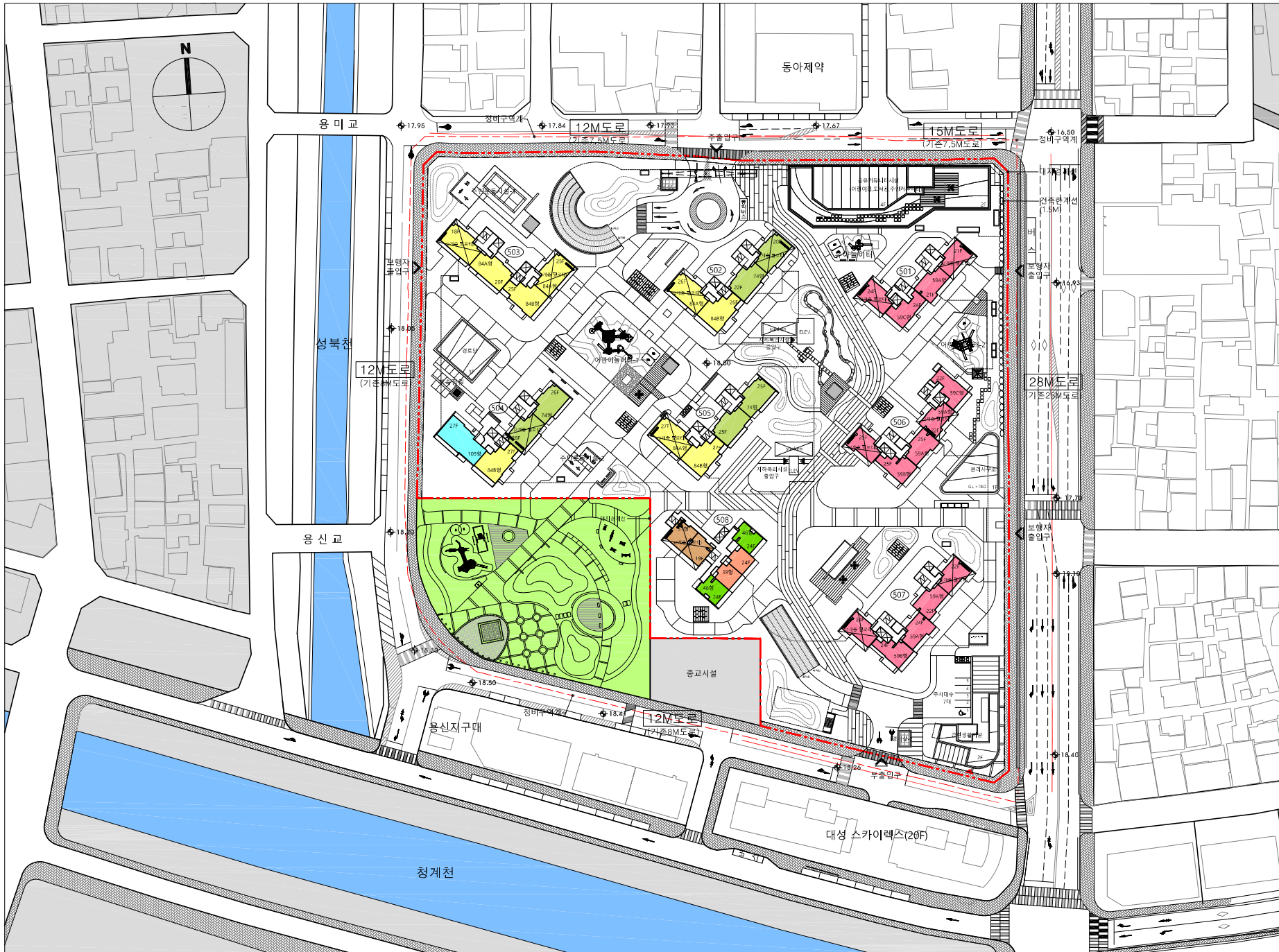
NOTE

■ 층별개요

| 구분 | 동별 | 세대수 | 층수 | 지하층 바닥면적 | | | | 지상층 바닥면적 | | | | | | | | | | | | | | | 연면적 | 건축면적 |
|--------------------------------------|------------|-----|-----------|-----------|-----------|-----------|-----------|----------|----------|-------------|-----------|----------|----------|----------|----------|----------|----------|----------|--------|----------|-----------|------------|-----------|--------|
| | | | | 지하3층 | 지하2층 | 지하1층 | 지하층소계 | 지상1층 | 지상2층 | 지상3~18층 | 지상19층 | 지상20층 | 지상21층 | 지상22층 | 지상23층 | 지상24층 | 지상25층 | 지상26층 | 지상27층 | 지상층소계 | | | | |
| 아파트 | 501동 | 86 | 21~24층 | | | | | 216.29 | 194.81 | 324.07 × 16 | 5,185.12 | 324.07 | 324.07 | 324.07 | 160.99 | 160.99 | 160.99 | | | 7,051.40 | 7,051.40 | 459.31 | | |
| | 502동 | 90 | 20~26층 | | | | | 260.37 | 234.84 | 404.96 × 16 | 6,479.36 | 404.96 | 404.96 | 325.04 | 325.04 | 211.25 | 211.25 | 211.25 | 211.25 | 9,279.57 | 9,279.57 | 544.40 | | |
| | 503동 | 84 | 18~25층 | | | | | 274.41 | 247.29 | 427.69 × 16 | 6,843.04 | 337.49 | 337.49 | 211.25 | 211.25 | 211.25 | 211.25 | 211.25 | | 9,096.97 | 9,096.97 | 575.24 | | |
| | 504동 | 104 | 26~27층 | | | | | 372.24 | 351.43 | 431.35 × 16 | 6,901.60 | 431.35 | 431.35 | 431.35 | 431.35 | 431.35 | 431.35 | 431.35 | 431.35 | 237.64 | 11,313.71 | 11,313.71 | 602.72 | |
| | 505동 | 102 | 25~27층 | | | | | 345.96 | 314.76 | 404.96 × 16 | 6,479.36 | 404.96 | 404.96 | 404.96 | 404.96 | 404.96 | 404.96 | 404.96 | 211.25 | 211.25 | 10,397.30 | 10,397.30 | 579.46 | |
| | 506동 | 115 | 22~25층 | | | | | 291.84 | 269.00 | 398.26 × 16 | 6,372.16 | 398.26 | 398.26 | 398.26 | 398.26 | 236.67 | 236.67 | 236.67 | | | 9,236.05 | 9,236.05 | 571.15 | |
| | 507동 | 112 | 22~24층 | | | | | 292.65 | 270.49 | 399.75 × 16 | 6,396.00 | 399.75 | 399.75 | 399.75 | 399.75 | 236.67 | 236.67 | | | | 9,031.48 | 9,031.48 | 569.46 | |
| | 508동 | 130 | 19~24층 | | | | | 286.50 | 260.73 | 399.40 × 16 | 6,390.40 | 399.40 | 247.74 | 247.74 | 247.74 | 247.74 | 247.74 | | | | 8,575.73 | 8,575.73 | 505.91 | |
| | 합계 | | 823 | | | | | | | | | | | | | | | | | | | | | |
| 소계 (1) | | | | | | | | 2,340.26 | 2,143.35 | | 51,047.04 | 3,100.24 | 2,948.58 | 2,742.42 | 2,579.34 | 2,140.88 | 2,140.88 | 1,495.48 | 853.85 | 448.89 | 73,981.21 | 73,981.21 | 4,407.74 | |
| 부대 벽리 시설 + 지하 주차 장 | 관리사무소 | | | | | | | 188.50 | | | | | | | | | | | | 188.50 | 188.50 | 238.80 | | |
| | 경로당 | | | | | | | 225.22 | | | | | | | | | | | | 225.22 | 225.22 | 225.22 | | |
| | 주민운동 및 집회소 | | | | 1,373.15 | 1,373.15 | | 33.99 | | | | | | | | | | | | 33.99 | 1,407.14 | 33.99 | | |
| | 경비실(2개소) | | | | | | | 40.00 | | | | | | | | | | | | 40.00 | 40.00 | 40.00 | | |
| | 지하세대차고 | | | 4,477.50 | 4,401.34 | 3,647.24 | 12,526.08 | | | | | | | | | | | | | | | 12,526.08 | | |
| | 기계/전기실 | | | | 447.28 | | 447.28 | | | | | | | | | | | | | | | 447.28 | | |
| | 쓰레기집하장 | | | 311.73 | 206.11 | 289.58 | 807.42 | | | | | | | | | | | | | | | 807.42 | | |
| | 소계 (2) | | | 4,789.23 | 5,054.73 | 5,309.97 | 15,153.93 | 487.71 | | | | | | | | | | | | | | 487.71 | 15,641.64 | 538.01 |
| | 지하주차장 | | | 14,637.48 | 14,715.03 | 13,417.03 | 42,769.54 | | | | | | | | | | | | | | | | 42,769.54 | |
| 소계 (3) | | | 14,637.48 | 14,715.03 | 13,417.03 | 42,769.54 | | | | | | | | | | | | | | | | 42,769.54 | | |
| 공동주택계 (1+2+3) | | | | 19,426.71 | 19,769.76 | 18,727.00 | 57,923.47 | 2,827.97 | 2,143.35 | | 51,047.04 | 3,100.24 | 2,948.58 | 2,742.42 | 2,579.34 | 2,140.88 | 2,140.88 | 1,495.48 | 853.85 | 448.89 | 74,468.92 | 122,392.39 | 4,945.75 | |
| 근린 생활 시설 | 근린생활시설 | | | | | | | 396.44 | 252.01 | | | | | | | | | | | 648.45 | 648.45 | 444.31 | | |
| | | | | | | | | | | | | | | | | | | | | | | | | |
| | 소계 (4) | | | | | | | 396.44 | 252.01 | | | | | | | | | | | 648.45 | 648.45 | 444.31 | | |
| 공유 커뮤 니티 시설 | 공유커뮤니티시설 | | | | | | | 995.07 | 1,036.91 | 486.93 | 537.56 | | | | | | | | | 3,056.47 | 3,056.47 | 1,110.17 | | |
| | 전기실/발전기실 | | | | 324.08 | 324.08 | | | | | | | | | | | | | | | 324.08 | | | |
| | 지하주차장 | | | | 685.13 | 685.13 | | | | | | | | | | | | | | | 685.13 | | | |
| | | | | | | | | | | | | | | | | | | | | | | | | |
| | 소계 (5) | | | | 1,009.21 | 1,009.21 | | 995.07 | 1,036.91 | 486.93 | 537.56 | | | | | | | | | 3,056.47 | 4,065.68 | 1,110.17 | | |
| 합계 (1+2+3+4+5) | | | | 19,426.71 | 19,769.76 | 19,736.21 | 58,932.58 | 4,219.48 | 3,432.27 | | 52,071.53 | 3,100.24 | 2,948.58 | 2,742.42 | 2,579.34 | 2,140.88 | 2,140.88 | 1,495.48 | 853.85 | 448.89 | 78,173.84 | 137,106.52 | 6,500.23 | |

- 변경후 -

| | | | |
|-------------------|----------|-----------------------|------|
| REV. | DATE | DESCRIPTION OF REASON | NAME |
| DRAWING TITLE | | | |
| 동별 층별 면적개요 | | | |
| APPROVAL DATE | APPROVED | | |
| 2018. 07 | | | |
| PROJECT CODE | CHECKED | | |
| SCALE | DESIGNED | | |
| SHEET NO. | DRAWN | | |
| DRAWING NO. | REV. | | |
| 1A01-104 | | | |



PROJECT TITLE

용두5구역 주택재개발
공동주택 신축공사



건축합동건축사사무소 권원
ARCHITECTS | PLANNERS | ENGINEERS
서울특별시 강남구 역삼동 737-5 일일빌딩5층
TEL (02) 3467-3111 · FAX (02) 3467-3224

NOTE

| REV. | DATE | DESCRIPTION OF REASON | NAME |
|------|------|-----------------------|------|
| | | | |

DRAWING TITLE

배치도

| | |
|---------------|----------|
| APPROVAL DATE | APPROVED |
|---------------|----------|

2018. 07

| | |
|--------------|---------|
| PROJECT CODE | CHECKED |
|--------------|---------|

| | |
|-------|----------|
| SCALE | DESIGNED |
|-------|----------|

A3 : 1/1,200

A1 : 1/600

| | |
|-----------|-------|
| SHEET NO. | DRAWN |
|-----------|-------|

| | |
|-------------|------|
| DRAWING NO. | REV. |
|-------------|------|

1A01-105



■ 법정 인동 및 채광거리 산정

| 층수 | 건물높이 (1.0H) | 인동거리 | | | 채광/채백 |
|-----------|-------------|-------------------|------------------|----------------|--------|
| | | 서로 마주보는 경우 (0.8H) | 남북 낮은 건물들 (0.6H) | 그 밖의 경우 (0.5H) | |
| 18층 | 53,400 | 42,720 | 32,040 | 26,700 | 25,700 |
| 19층 | 56,300 | 45,040 | 33,780 | 28,150 | 24,150 |
| 19층(508층) | 54,400 | 43,520 | 32,640 | 27,200 | 27,200 |
| 20층 | 59,200 | 47,360 | 35,520 | 29,600 | 29,600 |
| 21층 | 62,100 | 49,680 | 37,260 | 31,050 | 31,050 |
| 22층 | 65,000 | 52,000 | 39,000 | 32,500 | 32,500 |
| 23층 | 67,900 | 54,320 | 40,740 | 33,950 | 33,950 |
| 24층 | 70,800 | 56,640 | 42,480 | 35,400 | 35,400 |
| 24층(508층) | 68,400 | 54,720 | 41,040 | 34,200 | 34,200 |
| 25층 | 73,700 | 58,960 | 44,220 | 36,850 | 36,850 |
| 26층 | 76,600 | 61,280 | 45,960 | 38,300 | 38,300 |
| 27층 | 79,500 | 63,600 | 47,700 | 39,750 | 39,750 |

■ 주동의 높이 산정

| 층수 | 산식 | 높이 |
|-----------|--------------------------------|--------|
| 18층 | 550 + 2,900 × 17 + 3,100 + 450 | 53,400 |
| 19층 | 550 + 2,900 × 18 + 3,100 + 450 | 56,300 |
| 19층(508층) | 550 + 2,800 × 18 + 3,000 + 450 | 54,400 |
| 20층 | 550 + 2,900 × 19 + 3,100 + 450 | 59,200 |
| 21층 | 550 + 2,900 × 20 + 3,100 + 450 | 62,100 |
| 22층 | 550 + 2,900 × 21 + 3,100 + 450 | 65,000 |
| 23층 | 550 + 2,900 × 22 + 3,100 + 450 | 67,900 |
| 24층 | 550 + 2,900 × 23 + 3,100 + 450 | 70,800 |
| 24층(508층) | 550 + 2,800 × 23 + 3,000 + 450 | 68,400 |
| 25층 | 550 + 2,900 × 24 + 3,100 + 450 | 73,700 |
| 26층 | 550 + 2,900 × 25 + 3,100 + 450 | 76,600 |
| 27층 | 550 + 2,900 × 26 + 3,100 + 450 | 79,500 |

1. GL-1층바닥: 550
2. 기준층(1층) 용고: 2,900(2,800)
3. 최상층 용고: 3,100(3,000)
4. 피라미: 450 (H 불포함은 508층)

REV. DATE DESCRIPTION OF REASON NAME

DRAWING TITLE

인동거리 배치도

APPROVAL DATE

2018. 07

APPROVED

PROJECT CODE

1/600

CHECKED

SCALE

A3 : 1/1,200

DERIGNED

A1 : 1/600

DRAWN

SHEET NO.

DRAWING NO.

REV.