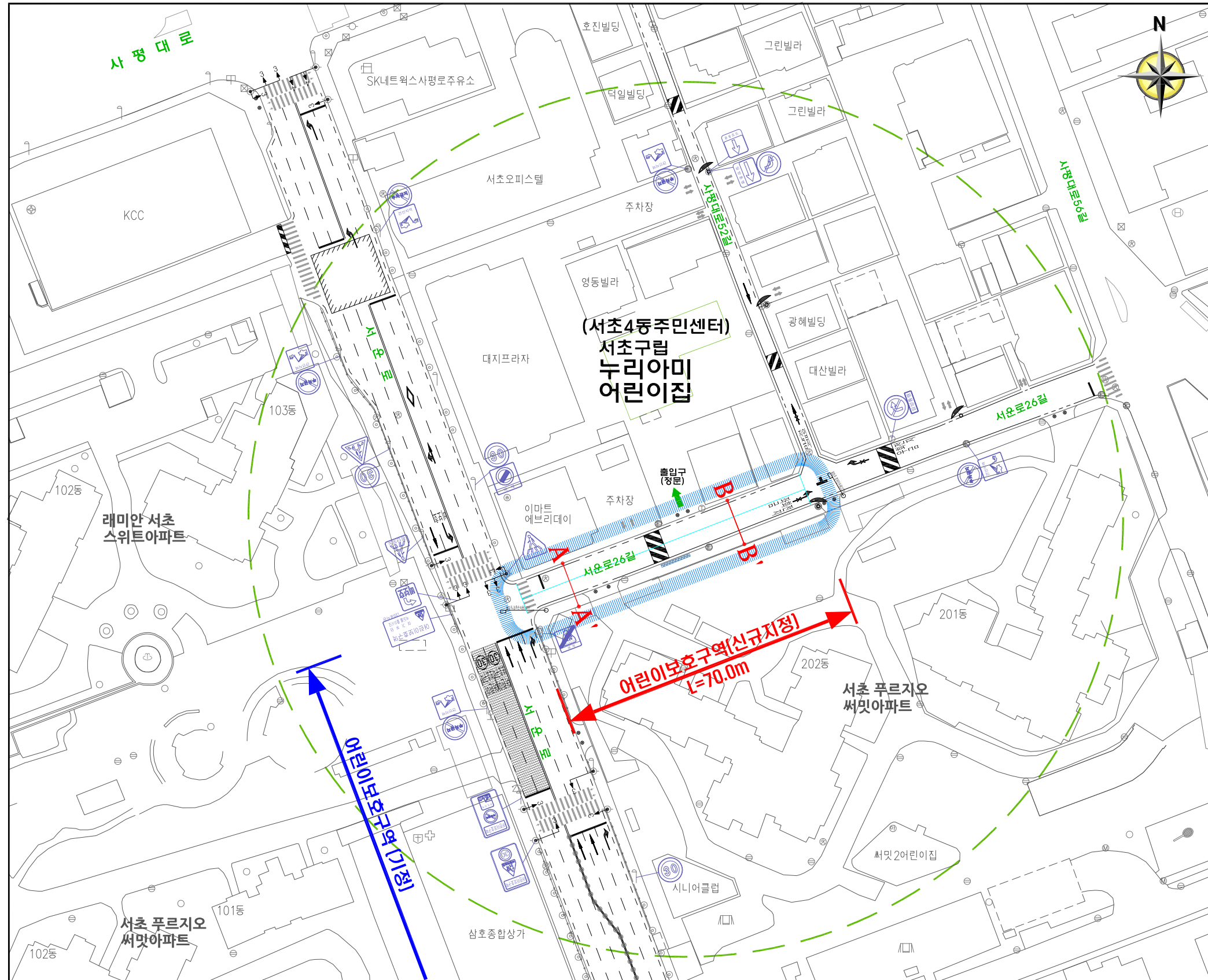


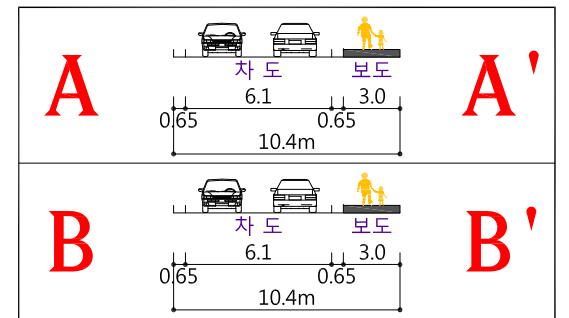
현 황 도 (서초구립 누리아미 어린이집)



KEY MAP

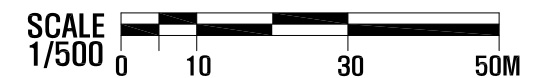


도로 단면 (단위:m)

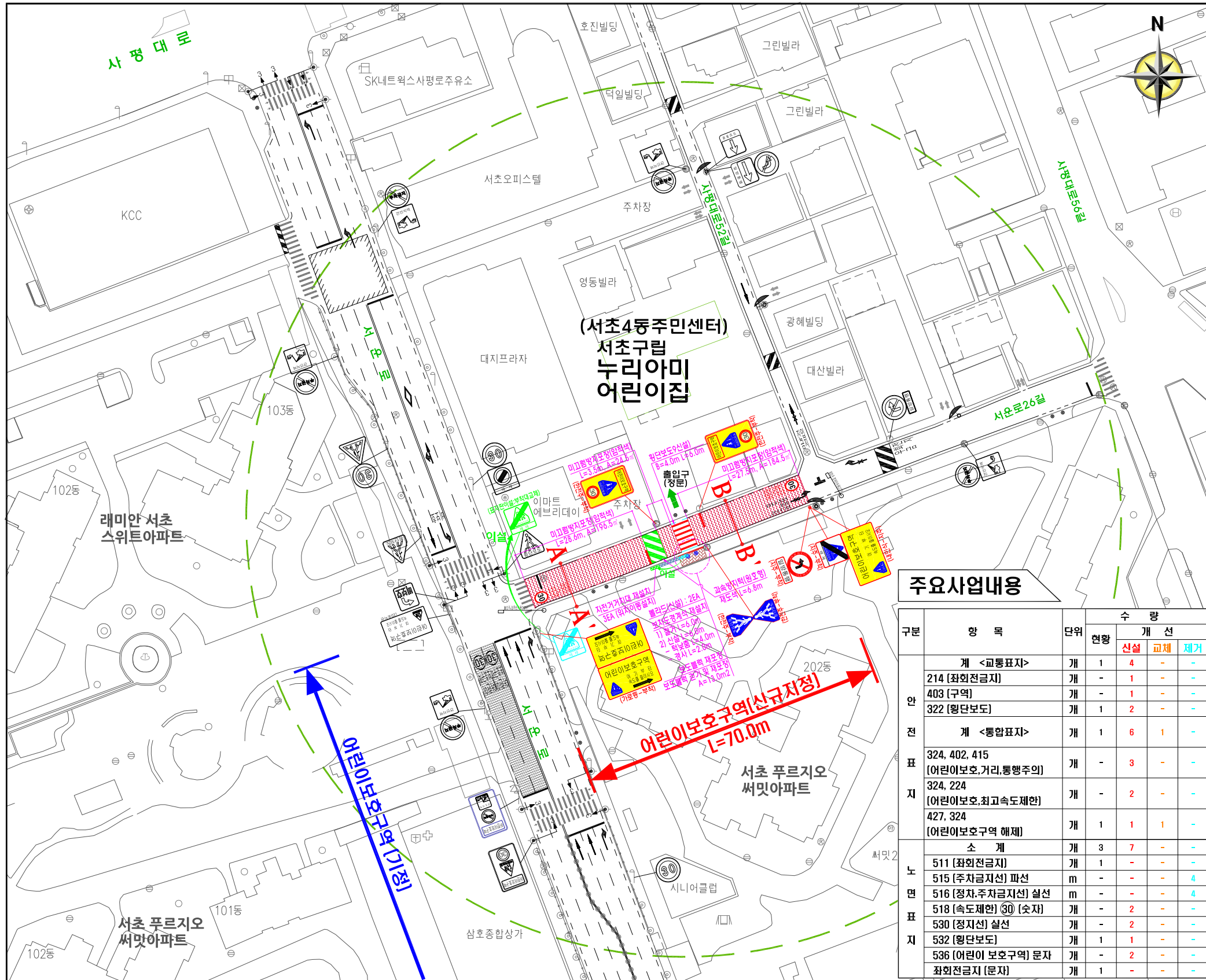


범 례

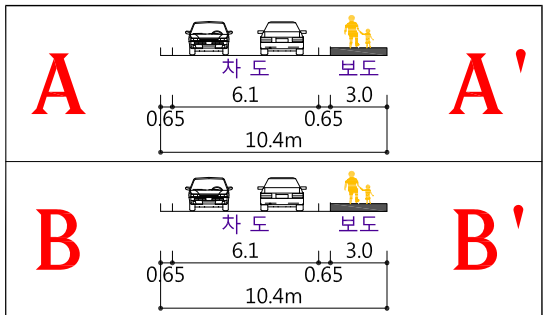
구 분	내 용
	교통 표지판
	보호구역 표지판
	노면 표시
	횡단보도
	과속 방지턱 (원호형)
	미끄럼방지포장
	보행자 보호울타리 웬스 [폐쇄형]
	블 라 드
	반 사 경
	CCTV (차량단속, 다목적, 방범용)



규 제 도 (서초구립 누리아미 어린이집)



도로 단면 (단위:m)

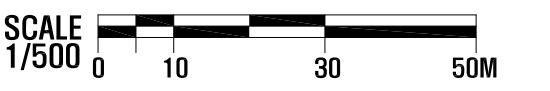


개선 방안

교 통		토 목	
통합 표지판	6 EA	임프식 횡단보도	-
노	횡 단	1 EA	미끄럼방지포장(암적색)
	보 도	재도색	405.5 m ²
면	어린이 보호구역	2 EA	미끄럼방지포장(흑색-얇은)
	30	2 EA	보도표지(재포장)
표	주차금지구역	-	보차도 경계석(재설치)
	주정차금지구역	-	노면평석 및 재포장(아스콘)
시	주차구역 제거	-	방호울타리(블라드)
		-	과속방지턱(원호형)
표	어린이보호구역	-	과속방지턱(이미지)
	30	-	임프식 횡단보도(재도색)
지		-	자전거 거치대(재설치)
판		-	

범 례

구 분	내 용
존 치	교통 표지판
제 거	과속방지턱 (원호형, 이미지)
	교통 표지판, 과속방지턱(원호형)
이 설	노면표시, 주차구역
	통합 표지판
신 설	자전거 거치대
	통합 표지판
	교통 표지판
	노면표시
신 설	미끄럼방지 포장 (암적색)
	보도블럭 재포장
	보차도 경계석
	블 라드



주요사업내용

구분	항 목	단위	수 량			
			현황	신설	교체	제거
안	계 <교통표지>	개	1	4	-	-
	214 [좌회전금지]	개	-	1	-	-
	403 [구역]	개	-	1	-	-
	322 [횡단보도]	개	1	2	-	-
전	계 <통합표지>	개	1	6	1	-
	324, 402, 415 [어린이보호, 거리, 통행주의]	개	-	3	-	-
표	324, 224 [어린이보호, 최고속도제한]	개	-	2	-	-
	427, 324 [어린이보호구역 해제]	개	1	1	1	-
노	소 계	개	3	7	-	-
	511 [좌회전금지]	개	1	-	-	-
	515 [주차금지선] 파선	m	-	-	-	4
	516 [정차, 주차금지선] 실선	m	-	-	-	4
	518 [속도제한] 30 [숫자]	개	-	2	-	-
	530 [정지선] 실선	개	-	2	-	-
지	532 [횡단보도]	개	1	1	-	-
	536 [어린이 보호구역] 문자	개	-	2	-	-
	좌회전금지 [문자]	개	1	-	-	-