



# 위치도

공사명 : 2018년 포장도로정비구간 노면표시 유지보수공사 - 성동2구역

지시번호	1	위치	광진구 능동로 군자역사거리~능동로분수광장(태릉방향)
위치도			
지시번호	2	위치	광진구 아차산로 건대입구역교차로~강변역로분기점
위치도			

# 위치도

공사명 : 2018년 포장도로정비구간 노면표시 유지보수공사 - 성동2구역

지시번호	3	위치	광진구 자양로 자양사거리~잠실대교북단교차로
<p style="text-align: center;">위 치 도</p>			
지시번호	4	위치	광진구 구천면로 아차산로진입부~광진교북단
<p style="text-align: center;">위 치 도</p>			




# 위치도

공사명 : 2018년 포장도로정비구간 노면표시 유지보수공사 - 성동2구역

지시번호	5	위치	중랑구 용마산로 능산삼거리 주변~신내역입구교차로(용마산로 691)
위치도			<p>This map shows the area around Shinnae Station and the surrounding residential complexes. A red double-headed arrow highlights the specific road segment for the maintenance work, starting from the intersection of Yongmaesan-ro and Nongsan-samguri and extending south to the intersection of Yongmaesan-ro and the road leading to Shinnae Station.</p>
지시번호	6	위치	중랑구 용마산로 우림시장교차로~겸재삼거리
위치도			<p>This map shows the area around Urye Market and the surrounding residential complexes. A red double-headed arrow highlights the specific road segment for the maintenance work, starting from the intersection of Yongmaesan-ro and Urye Market and extending south to the intersection of Yongmaesan-ro and Gyeongja-samguri.</p>

# 위치도

공사명 : 2018년 포장도로정비구간 노면표시 유지보수공사 - 성동2구역

지시번호	7	위치	중랑구 망우로 망우사거리~망우역교차로(버스차선 시내방향)
위치도			
지시번호	8	위치	중랑구 망우로 망우사거리~동부제일병원교차로(버스차선 시외방향)
위치도			