

은평구 관내 하수관로 성능향상 사업

1 기본 현황

□ 사업개요

회 계	공기업하수도사업특별회계		
사업기간	<input type="checkbox"/> 연례반복, <input checked="" type="checkbox"/> 사업기간 2019.01 ~ 2022.12		
사업내용	○ 하수관로 통수능 향상 및 배수체계 개선		
사업위치	은평구 관내 침수피해 지역		
총사업비	총 29,249,000천원 (국비)	(사비)29,249,000천원	
	기타 (예산 외) (구비)	(기타)	
사업비 (당해년도)	2,000,000천원 (국비)	(사비)2,000,000천원	
	기타 (예산 외) (구비)	(기타)	

□ 사업 담당자

실·국	부서명	과 장	팀장	주무관
물순환안전국	물재생계획과	이임섭 2133-3780	이한복 2133-3794	정재훈 2133-3790

※실국 및 부서명은 예산서 기준으로 작성되어 현재부서와 다를 수 있습니다.

2 예산 설명

□ 예산 총괄

(단위 : 천원, %)

구 분	2019예산액 (A)	2020예산액(B)	증감 (B-A)	(B-A)*100/A
계	(x-) 0	(x-) 2,000,000	(x-) 2,000,000	(x-) 0
시설비	(x-) 0	(x-) 2,000,000	(x-) 2,000,000	(x-) 0

□ 산출근거

과목구분	2020년 예산내역
------	------------

과목구분	2020년 예산내역	
시설비	○ 공사비 2,000,000,000원	= 2,000,000천원

연차별 투자계획(투자사업의 경우)

(단위 : 백만원)

구 분	계	기투자 (~2018)	2019	2020	2021 이후	비고
계	(x-) 29,249	(x-)	(x-) 600	(x-) 2,000	(x-) 26,649	
시설비	(x-) 29,249	(x-)	(x-) 600	(x-) 2,000	(x-) 26,649	

3 사업설명

사업목적

- 최근(2018.8.28.~8.29) 집중폭우에 의한 침수피해와 관련 반복적 침수피해 예방을 위해 통수능 향상 및 배수체계 개선으로 안전도시 조성

사업근거

- 하수도법 제3조(국가 및 지방자치단체의 책무)

사업내용

- 사업기간 : 2019. 02 ~ 2022. 12.
- 사업수행주체 : 은평구청
- 추진방법 : 하수관로 통수능 향상 및 배수체계 개선, 침사지 개선
- 사업의 주요내용 : D300mm~D1,000mm(7.24km),
 1.0×1.0~ 4.0×2.0(3.44km)
- 총사업비 : 29,249백만원(2020년 2,000백만원)

추진경위

- `18.08.28~29. : 집중호우 침수피해 발생[녹번동, 불광1,2동 응암3동, 대조동, 역촌동 등]
- `18.12.21. : 기본 및 실시설계 용역 착수
- `19.04.~05 : 은평구청 및 서울시청 기본계획(안)보고
- `19.06.13. : 기본계획(안) 자문회의

2020년도 추진일정

(단위 : 천원)

사업추진절차	추진기간	예산집행금액	추진세부내용
계		2,000,000	
공사 시행	2020.02~2020.12	2,000,000	하수관로 개량공사 추진

4 사업 효과

최근 3년 추진실적

2017년도	
2018년도	
2019년도	○ 기본 및 실시설계 시행

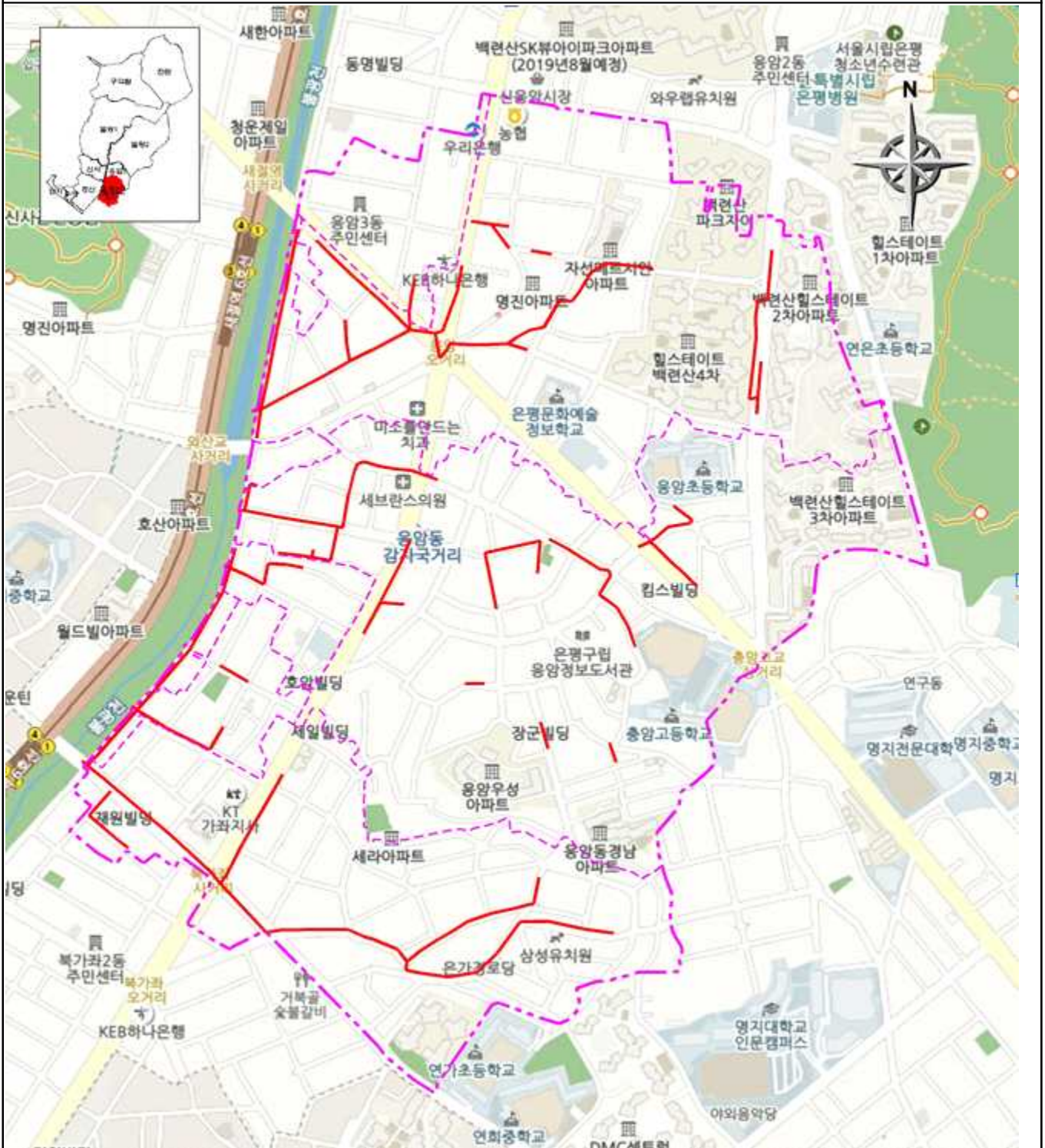
향후 기대효과

- 침수피해를 예방하여 주민들의 생명과 재산을 보호
- 배수체계 개선, 통수능 확보 등 기능회복으로 도시침수 예방
- 노후·불량 관로 개보수 등으로 시민안전 및 시설물 내구 연한유지

참 고 자 료

□ 위치도 등(은평구 관내 하수관로 성능향상 사업)

위 치 도(응암동 주변)



현황사진



현황사진



□ 위치도 및 조감도(현황도)

위 치 도(침사지 8개소)



현황사진

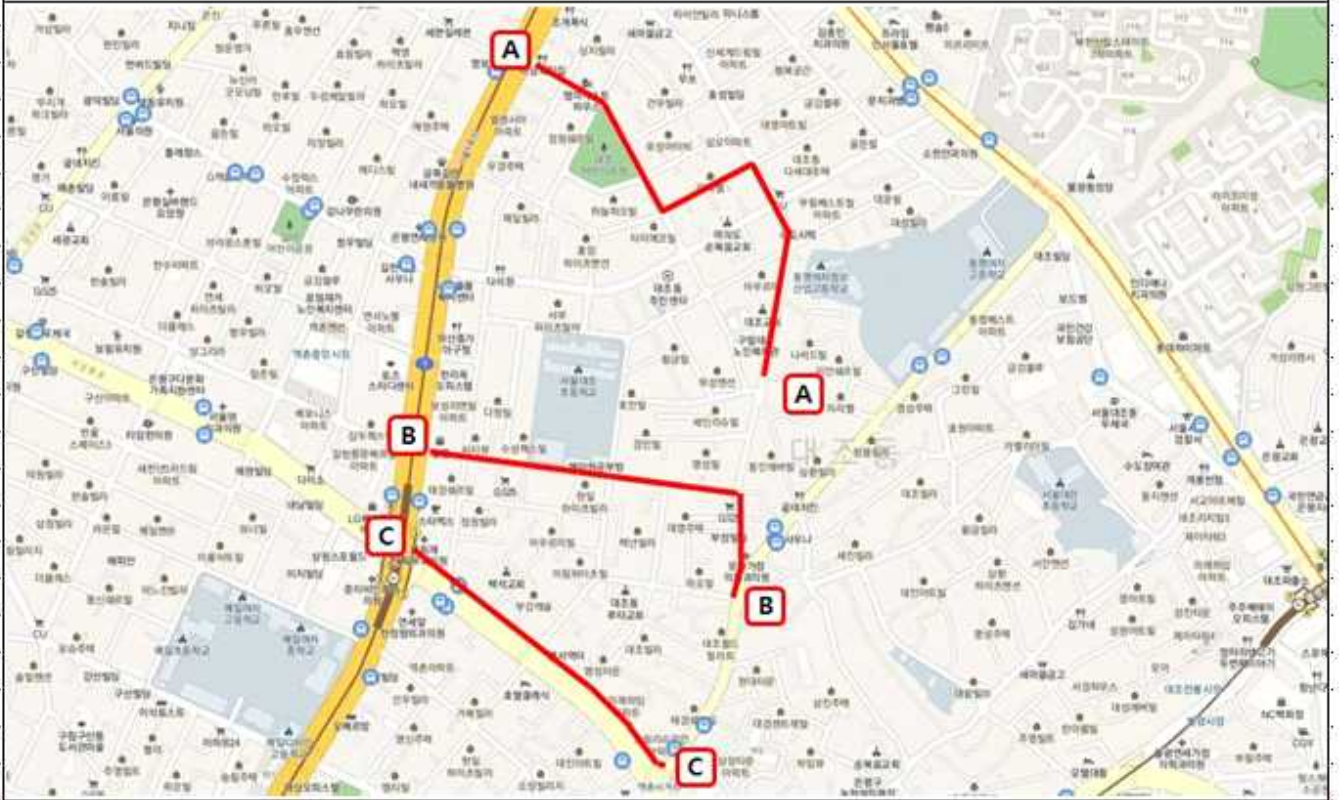


현황사진



□ 위치도 및 조감도(현황도)

위 치 도(대 초 통 주 변)



현황사진



□ 위치도 및 조감도(현황도)



□ 위치도 및 조감도(현황도)

위 치 도(연신내역 주변)

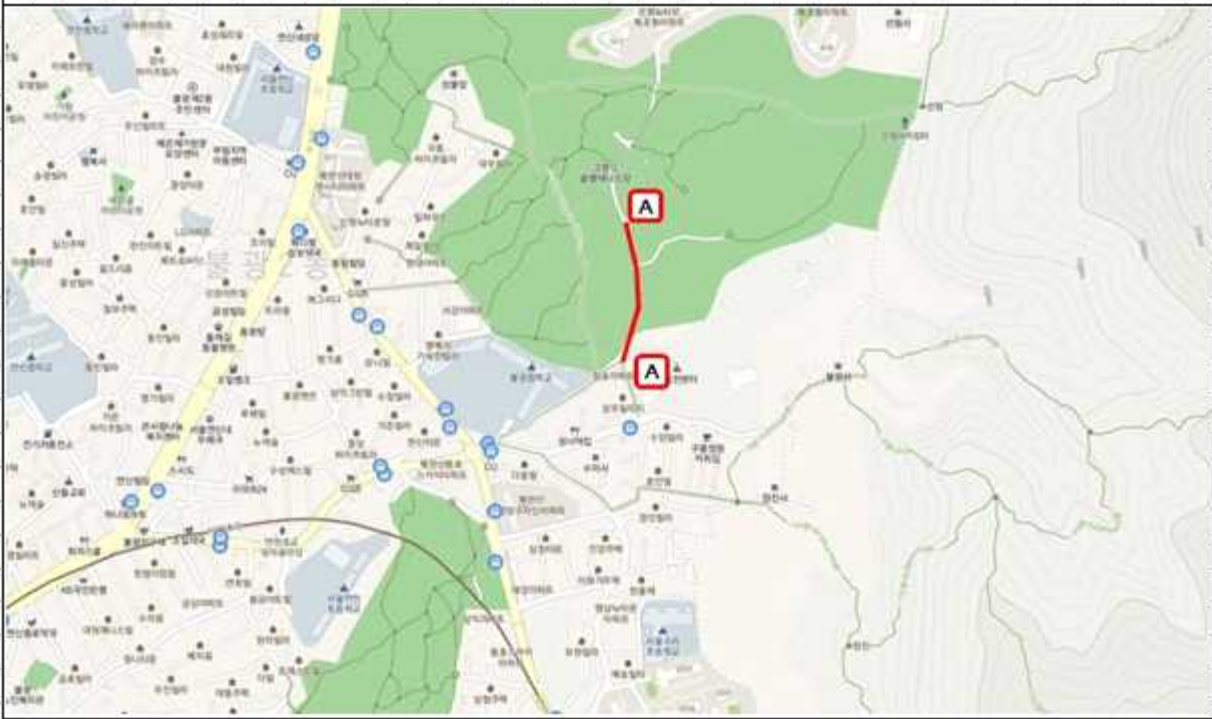


현황사진



□ 위치도 및 조감도(현황도)

위 치 도 (불광중학교 주변)



현황사진 (A - A)



□ 위치도 및 조감도(현황도)



□ 위치도 및 조감도(현황도)

위 치 도(불광1동 주변)



현황사진(A-A)

