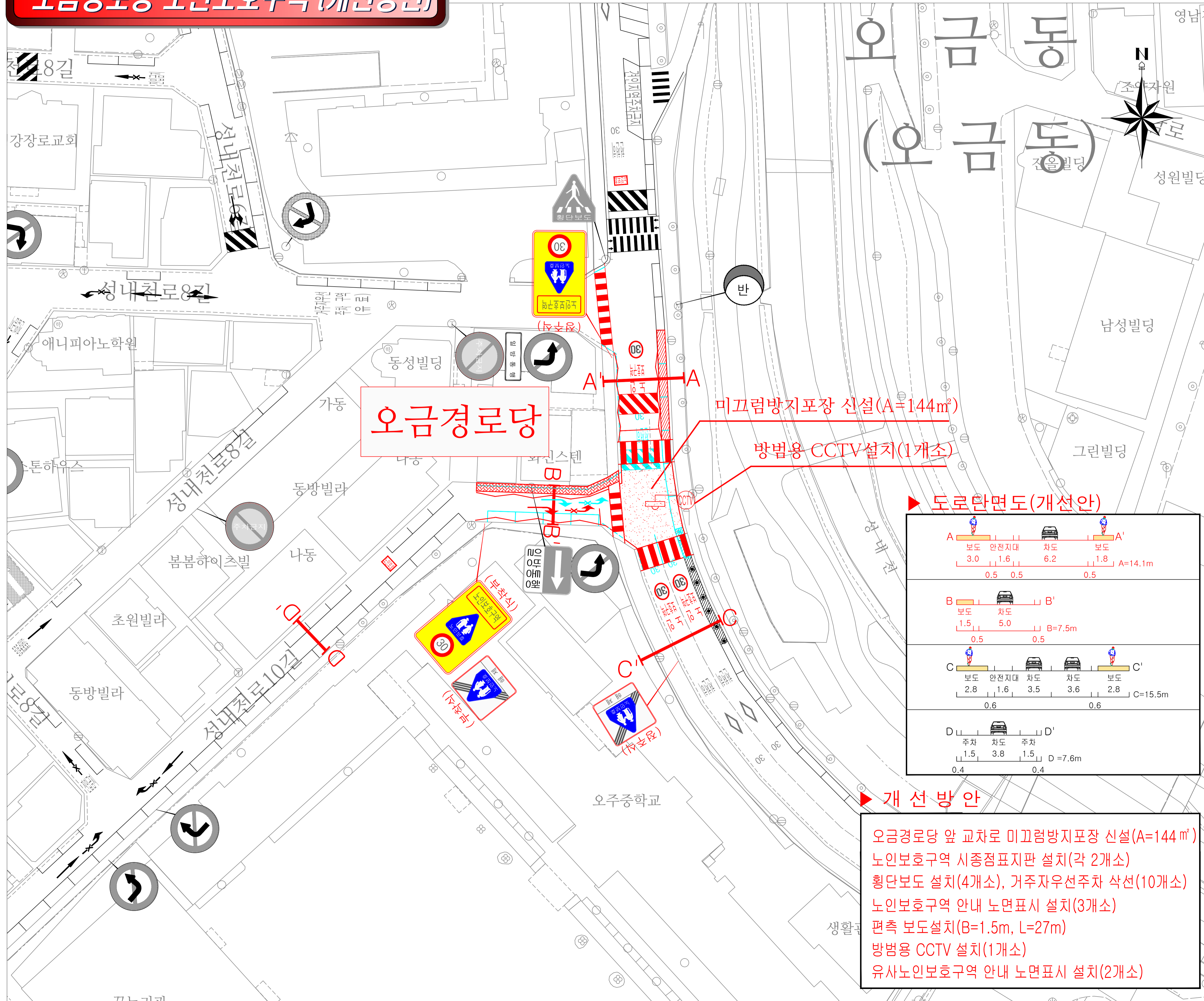
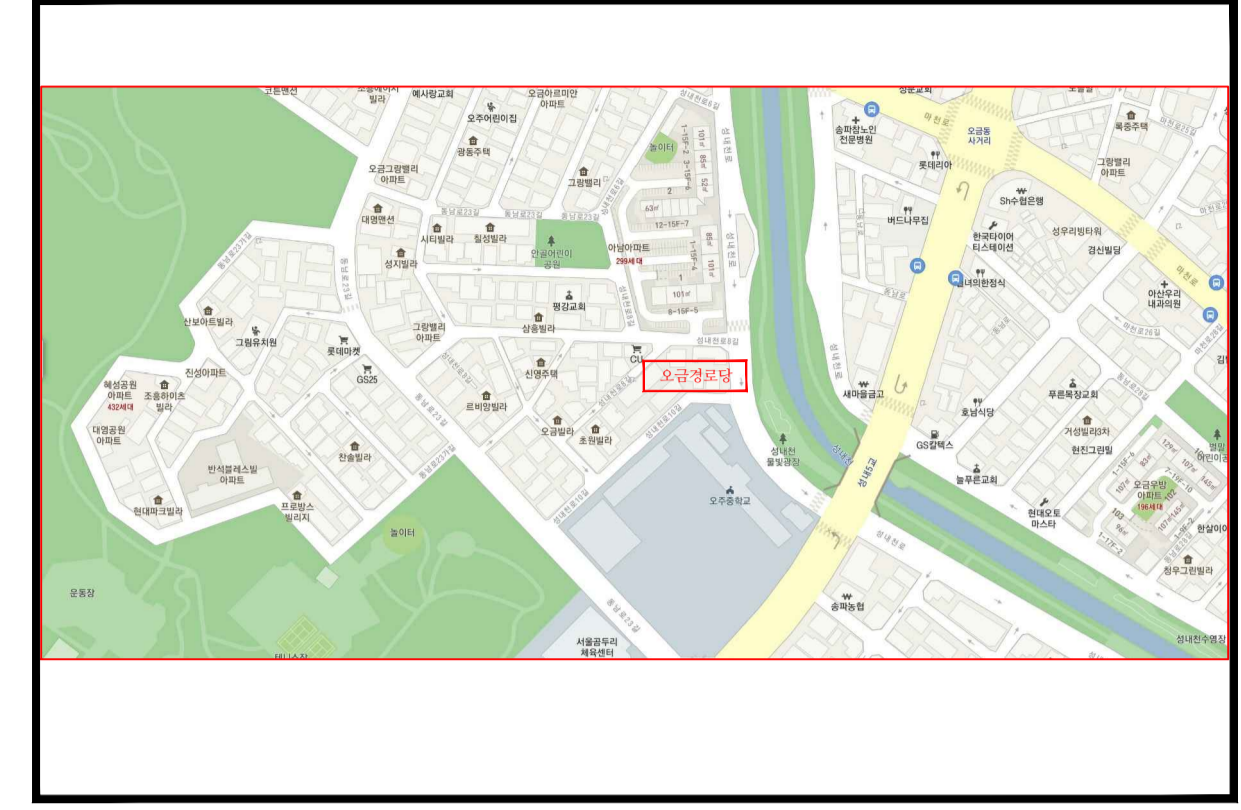


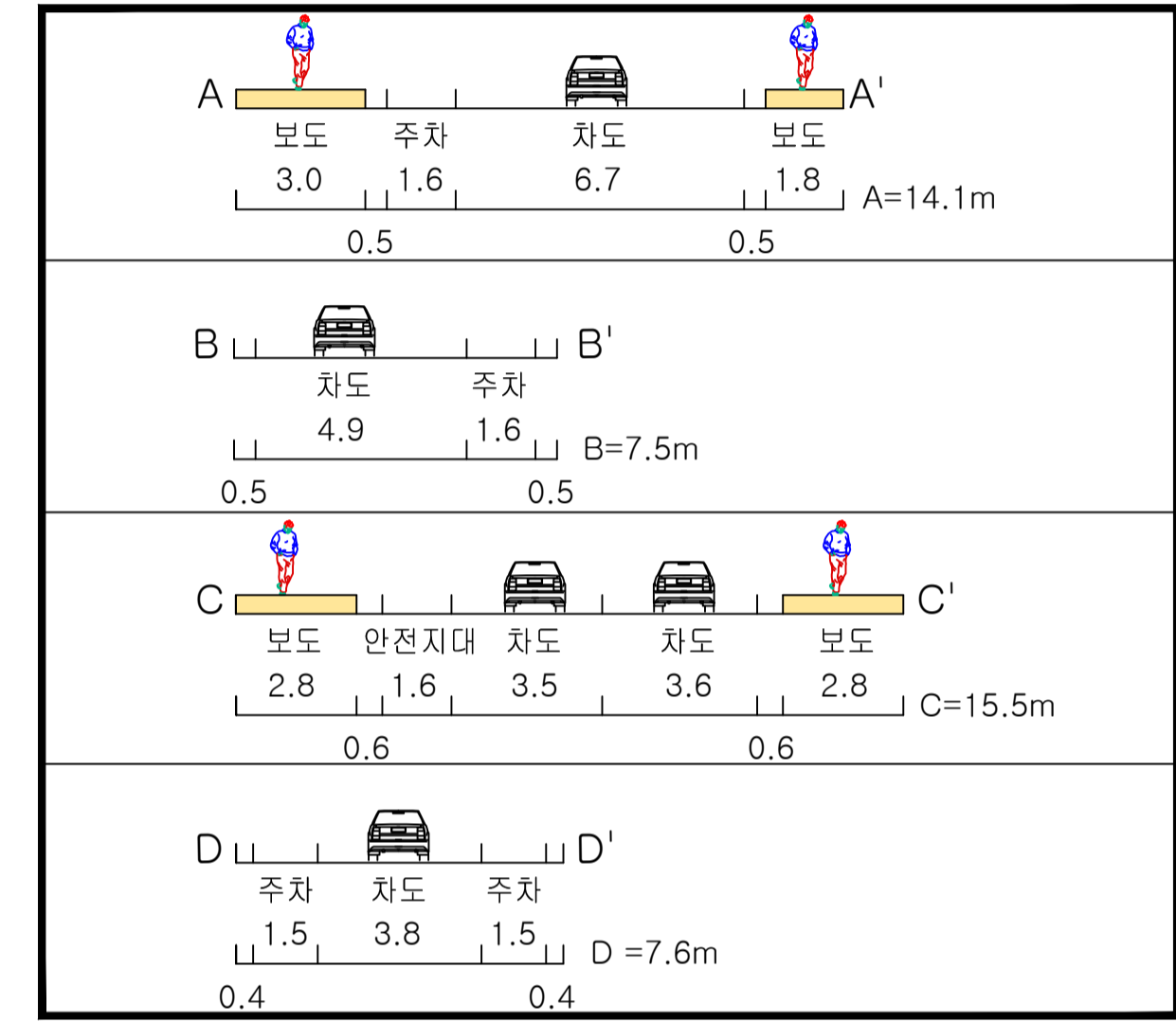
안전한 보행공간 확보 및 보호구역 개선사업
오금경로당 노인보호구역 (개선방안)



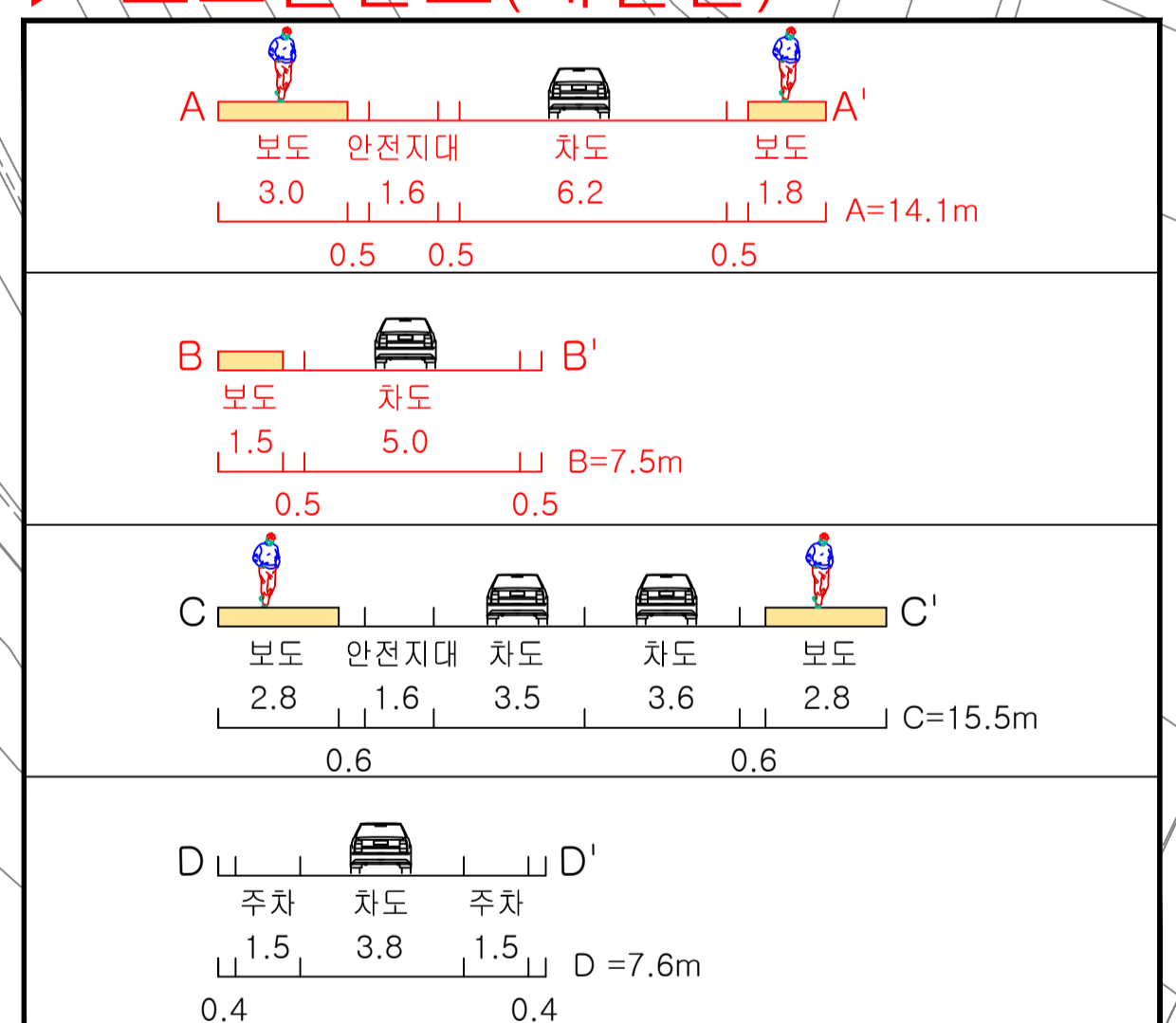
▶ key-map



▶ 도로단면도



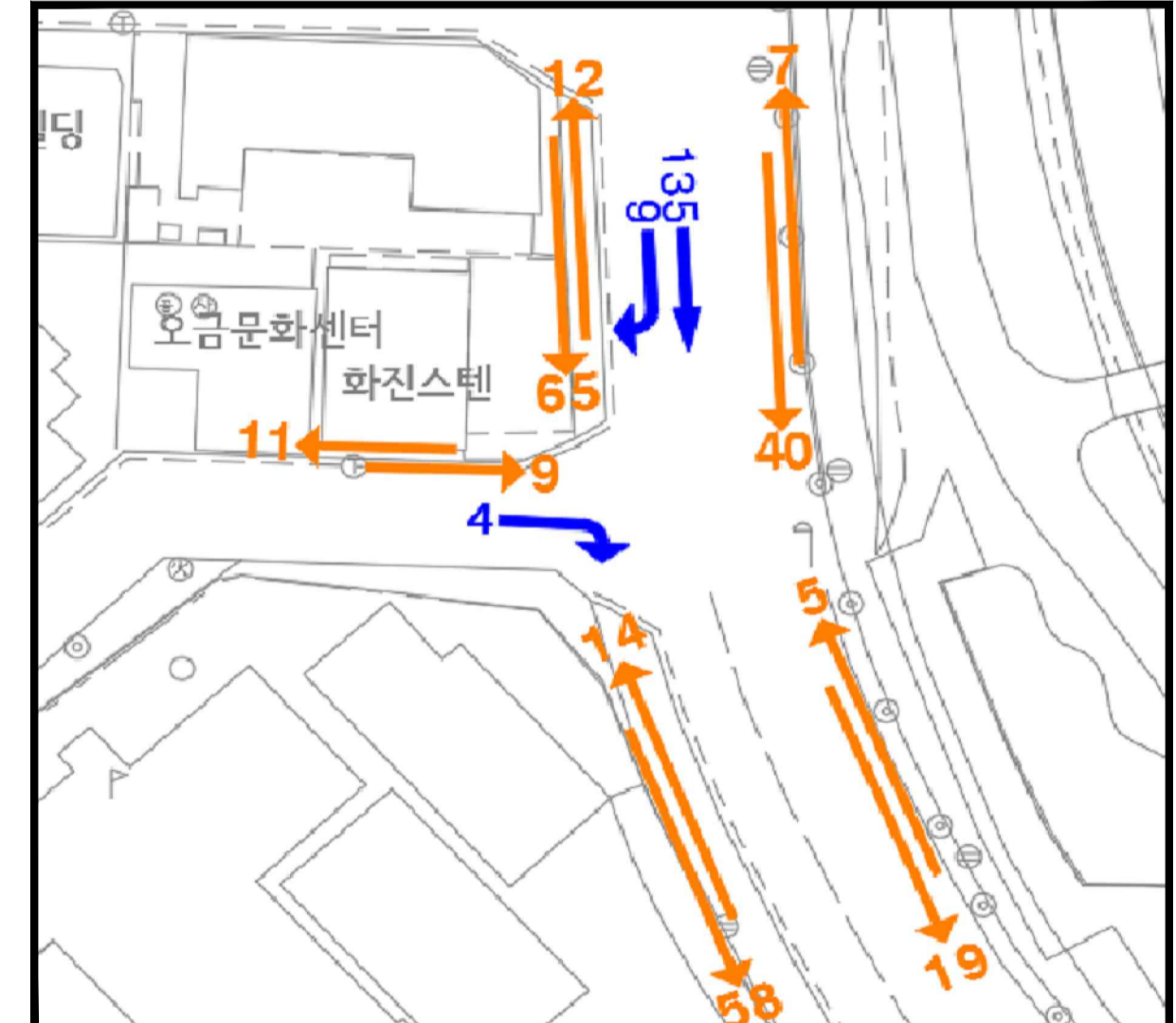
▶ 도로단면도(개선안)



▶ 개선방안

- 오금경로당 앞 교차로 미끄럼방지포장 신설(A=144㎡)
- 노인보호구역 시종점표지판 설치(각 2개소)
- 횡단보도 설치(4개소), 거주자우선주차 삭선(10개소)
- 노인보호구역 안내 노면표시 설치(3개소)
- 편측 보도설치(B=1.5m, L=27m)
- 방범용 CCTV 설치(1개소)
- 유사노인보호구역 안내 노면표시 설치(2개소)

▶ 보행·교통량도



▶ 범례

	보행교통량
	차량교통량