






# 어린이보호구역 지정 검토의견

연번	1	관할구청	서초구	관할경찰서	서초경찰서
시 설 명	서울프랑스학교		소재지	서초구 서래로 7	
어린이보호구역 지정 신청 구간(청색)					
현장사진	시·중점 구간				
					
	학교 정문		㉠지점	㉡지점	㉢지점
현황 및 문제점	<ul style="list-style-type: none"> <li>요청지점은 프랑스학교를 둘러싸고 있는 주변의 동광로, 서래로, 서래로1길 및 사평대로22길임</li> <li>서래로 및 동광로는 내리막길이며 서래로1길은 보도가 없는 차량교통이 가능한 이면도로로 사고위험성이 높은 장소임</li> <li>특히 동광로는 서초대로 방면으로 진행하는 차량이 많아 정체가 항상 발생하는 도로임</li> </ul>				
검토결과	<ul style="list-style-type: none"> <li>경사로, 이면도로 및 차량과속 등의 사유로 사고위험성이 높아 어린이의 안전한 통학로 확보 및 교통사고 예방을 위해 어린이보호구역으로 지정하는 것이 타당함</li> <li>단, 어린이보호구역은 운전자에게 시중점의 정보를 명확하게 전달하여야 함                     <ul style="list-style-type: none"> <li>㉡지점은 보호구역 시작점과 중점(해제)을 일치시켜야 하며, ㉠지점의 시점 부분에는 통합표지와 노면표시와 시점을 일치하여야 함</li> <li>㉢~㉣지점은 어린이보호구역의 시중점 정보를 운전자에게 정확히 제공하기 위해 안전표지의 추가설치가 필요할 것으로 보임</li> </ul> </li> <li>동광로의 속도표시 30 노면표시는 어린이 보호구역만 사용가능함으로 향후에는 30으로 노면표시를 설치하여야 함</li> </ul>				

# 어린이보호구역 주변 교통사고 발생 현황 분석

대상시설	서울프랑스학교					
위 치	서울시 서초구 서래로 7					
2016년 연간 교통사고 발생현황 ※ 교통사고분석시스템 (TAAS) 참조	사고 내용	사망사고	중상사고	경상사고	부상신고 사고	계
		0 (건)	3 (건)	5 (건)	0 (건)	8 (건)
	사고 유형	차대사람	차대차	차량단독		계
		3 (건)	5 (건)	0 (건)		8 (건)

**TAAS** 교통사고분석시스템  
Traffic Accident Analysis System

지도검색

심층분석

공간분석

사고다발구간

원형

사각형

졸리곤

실행

※ 지역별검색이나 노선별검색 메뉴를 통해 사고정보 검색 후 심층분석 기능을 이용해 주시기 바랍니다. (지도에 검색된 사고정보가 없을 경우, 심층분석 결과가 조회되지 않습니다.)

영역 다운로드 / 업로드

영역 다운로드

영역 업로드

찾아보기...

※ 기존에 그린 영역을 다운로드하여 저장했다가, 추후 업로드를 통해 다운로드한 영역을 그대로 불러올 수 있습니다.

사고다발지 검색

교통사고 GIS통계

심층분석 I

심층분석 II (위험도)

서울특별시 서초구 서래로 방배동 새주소길 사 서래로6길 시군구경계

상해정도 기호 사고유형 기호

사망사고 ■ 치대사람 ●

중상사고 ■ 차대차 ●

경상사고 ■ 차량단독 ●

부상신고사고 ■ 건물목 ●

월드빌라트

NAVER 20m

※ 사고자료 : 도로교통공단 교통사고분석시스템(TAAS)