



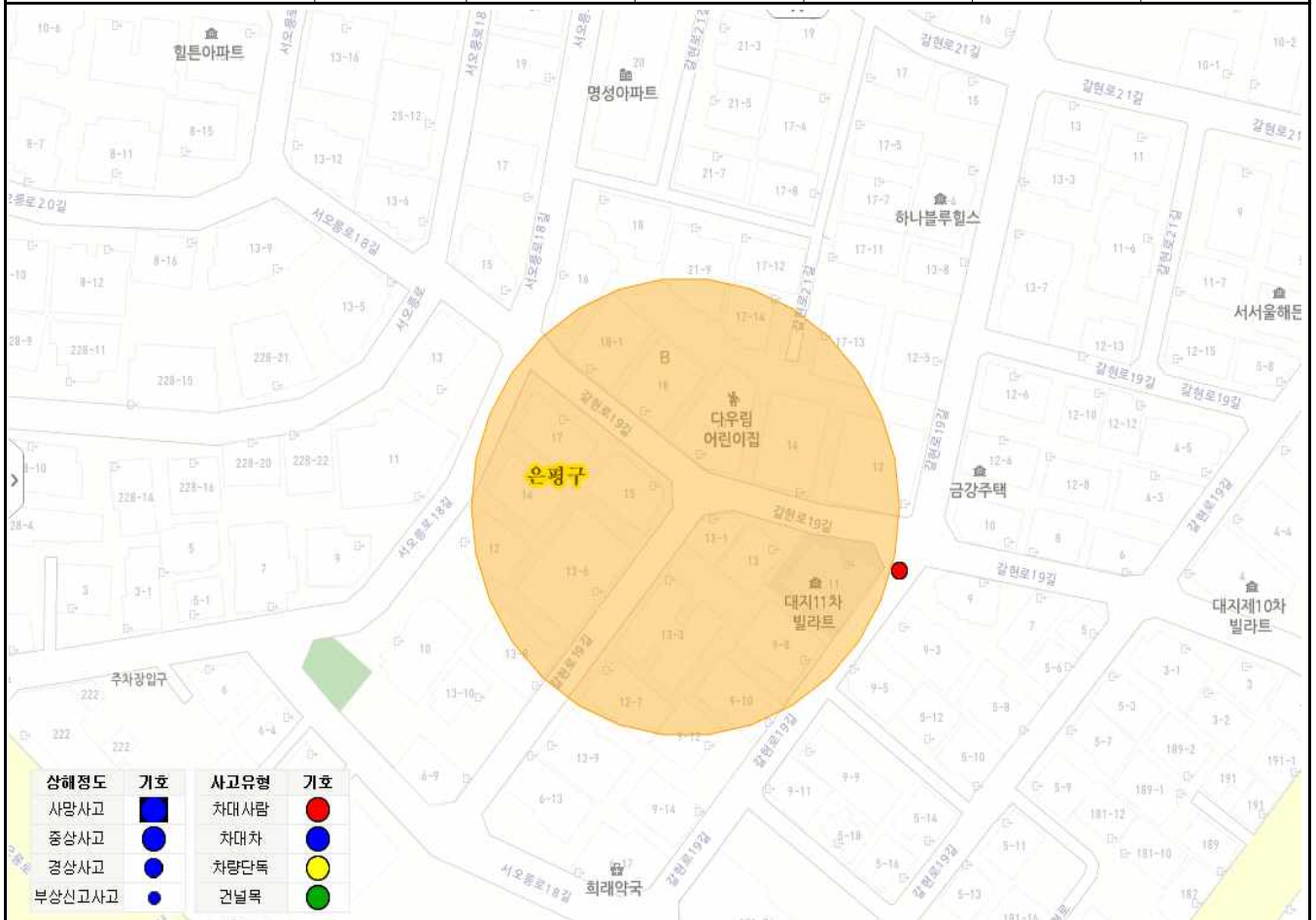


# 어린이보호구역 지정 검토의견

연번	2	관할구청	은평구	관할경찰서	은평경찰서
시설명	다우림어린이집		소재지	은평구 갈현로19길 16	
어린이보호구역 지정 신청 구간(청색)	<p>- 신청구간 : 청색 - 권장구간 : 적색</p>				
현장사진	<p style="text-align: center;">시·종점 구간</p> <div style="display: flex; justify-content: space-around;">     </div> <p style="display: flex; justify-content: space-around;"> <span>어린이집 정문</span> <span>㉠지점</span> <span>㉡지점</span> <span>㉢지점</span> </p>				
현황 및 문제점	<ul style="list-style-type: none"> <li>요청지점은 갈현로19길에 위치하고 있으며 보차도 구분이 없는 약 5m의 도로이며 양방향으로 운영되고 있음</li> <li>㉡↔㉢방향은 길 자장자리에 주차금지선이 구획되어 있으나 ㉠방향은 주차금지선이 구획되어 있지 않음</li> <li>어린이집 주변은 빌라 등이 위치하고 있고 주차장 진출입부와 도로가 바로 인접하여 진출입 차량과 보행자와의 사고 위험성이 상존</li> </ul>				
검토결과	<ul style="list-style-type: none"> <li>어린이집 남측 방향은 차량통행이 잦고 주차장 진출입부가 위치하여 사고 위험이 높으므로 ㉢지점까지 보호구역을 확대하는 것이 바람직할 것으로 사료됨</li> <li>차량 감속유도 및 안전을 위해 세 방향 모두 지그재그선의 설치를 권장함</li> <li>보호구역 시점 표지판은 전주 및 CC카메라 등의 높이를 고려할 때 세로형 통합표지판 설치를 권장함</li> <li>어린이집 주변 불법주차 차량으로 인한 사고 위험성이 높으므로 지속적인 단속 필요</li> </ul>				

# 어린이보호구역 주변 교통사고 발생 현황 분석

대상시설	다우림어린이집					
위 치	서울시 은평구 갈현로19길 16					
2016년 연간 교통사고 발생현황 ※ 교통사고분석시스템 (TAAS) 참조	사고 내용	사망사고	중상사고	경상사고	부상신고 사고	계
		0 (건)	0 (건)	0 (건)	0 (건)	0 (건)
	사고 유형	차대사람	차대차	차량단독		계
		0 (건)	0 (건)	0 (건)		0 (건)



※ 사고자료 : 도로교통공단 교통사고분석시스템(TAAS)