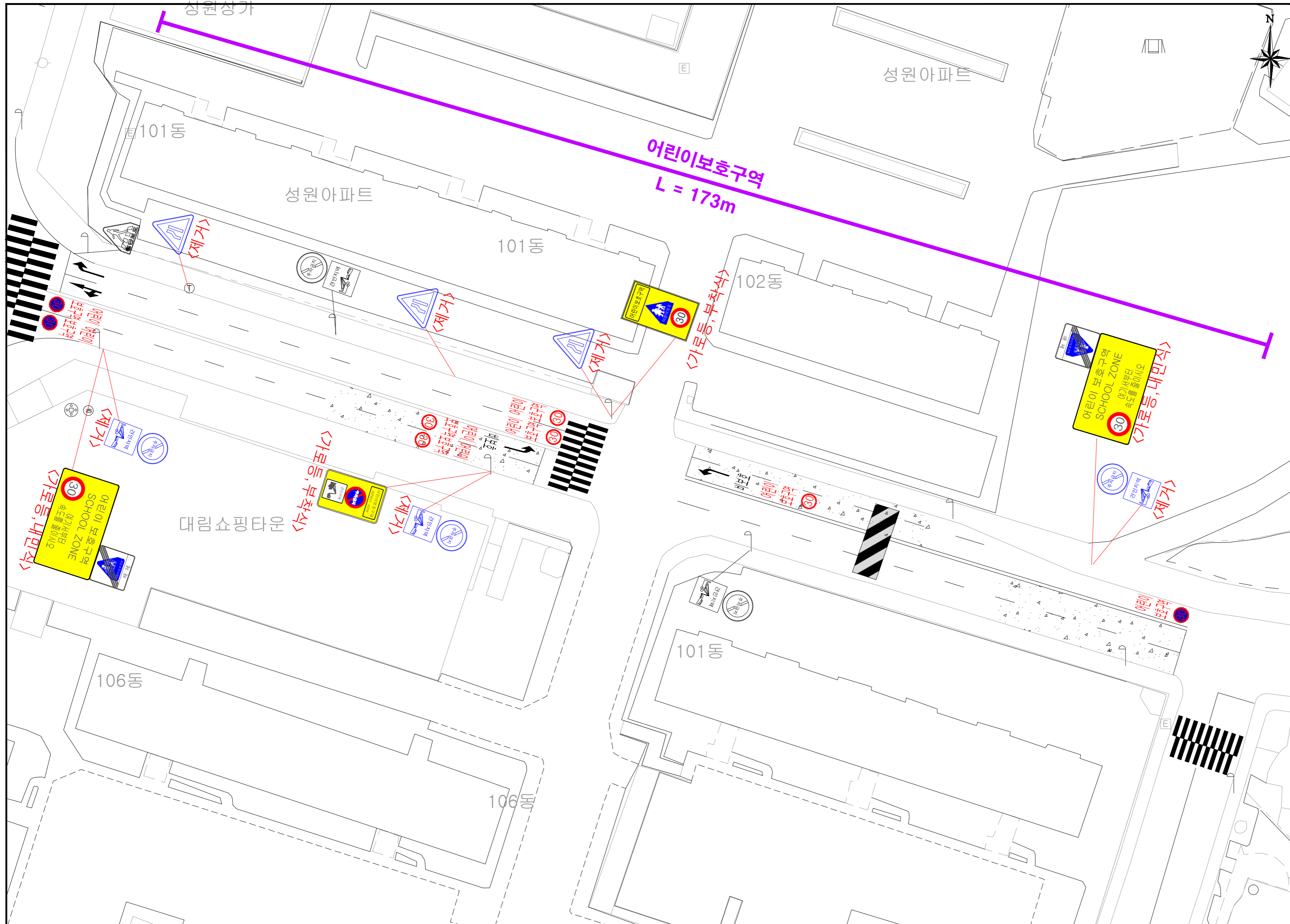
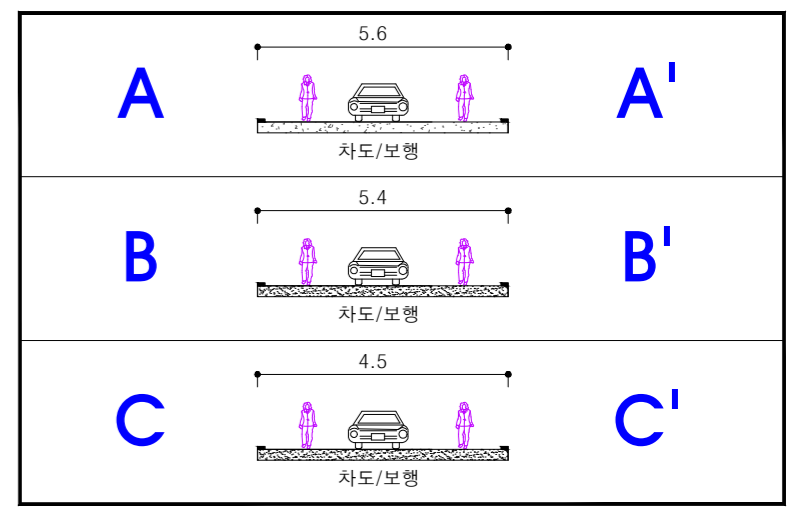


개 선 도



도로 단면 (단 위:m)

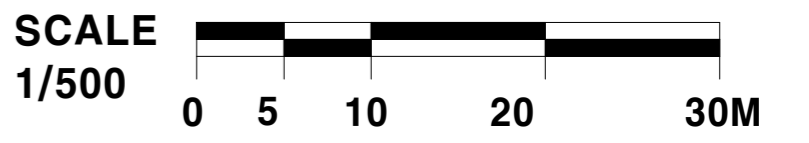


주요 사업내용

구분	항 목	단 위	수 량		
			현 황	개 선	제 거
안 전 표 지	[224, 202, 415] <통합표지>	개	-	-	-
	[218, 428] <소 계>	개	-	-	-
	224, 202, 415 최고속도제한, 어린이보호구역	개	-	1	-
	218, 428 주,정차금지,건인지역	개	-	-	-
	224, 324 최고속도제한, 어린이보호	개	-	2	-
도 로 부 속 물	324, 427 해제, 어린이보호	개	-	1	-
	[223, 324] 과속방지턱	개	-	-	-
	미끄럼방지(암적색)	m ²	-	-	-
	미끄럼 방지(흑색)	m ²	-	-	-
노 면 표 지	미끄럼 방지(황색)	m ²	-	-	-
	미끄럼 방지(백색)	m ²	-	-	-
	[324, 427] 516, 주정차금지선	m	-	-	-
	515, 주정차금지선	m	-	-	-
표 시	518(30)(속도제한)	개	-	8	-
	536(어린이보호구역)	개	-	8	-

범 례

구분	내 용
존 치	반사경
	과속방지턱
	주정차금지선
	미끄럼 방지 포장(암적색)
신 설	어린이 보호구역 30 노면 표시
	어린이 보호구역 30 노면 표시
	차선형 테이프
	통합 표지판



동 작 구	2018년 어린이보호구역 개선사업 기본 및 실시설계	구역명	설 계	심 사	확 인	일 자	축 척	도 면 명
		신길초등학교					2018.02	1 : 500