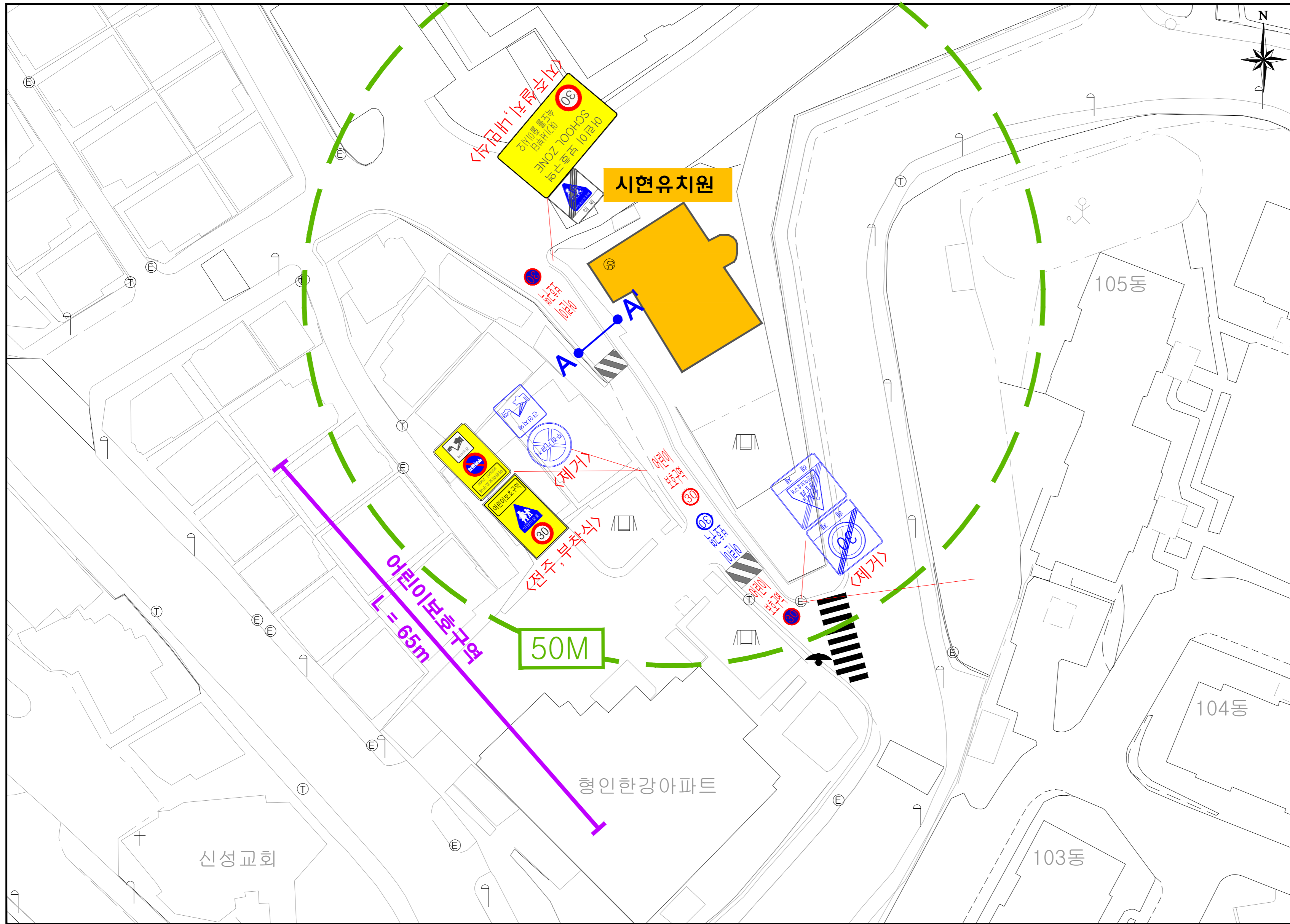
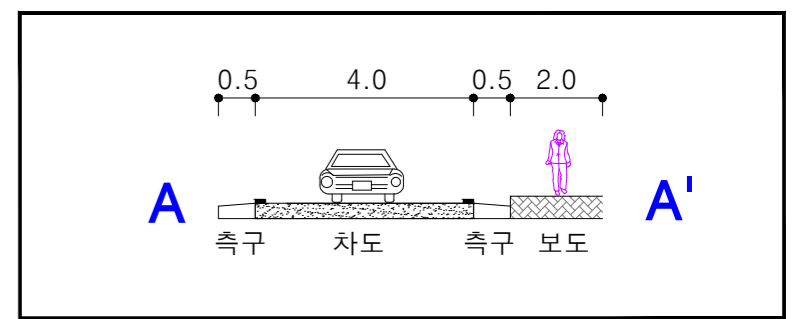


개 선 도



도로 단면 (단위:m)

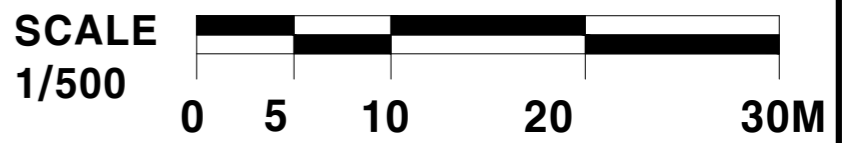


주요 사업내용

구분	항목	단위	수량		
			현황	개선	제거
안전표지	<통합표지>	개	-	-	-
	<소계>	개	-	-	-
	224,202,415 최고속도제한, 어린이보호구역	개	-	1	-
	218,428 주,정차금지,건인지역	개	-	1	-
도로부속물	224,324 최고속도제한, 어린이보호	개	-	1	-
	324,427 해제, 어린이보호	개	-	1	2
	223,324 과속방지턱	개	-	-	-
표시	미끄럼방지(암적색)	m ²	-	-	-
	미끄럼 방지(황색)	m ²	-	-	-
	미끄럼 방지(황색)	m ²	-	-	-
	미끄럼 방지(백색)	m ²	-	-	-
시	516, 주정차금지선	m	-	-	-
	515, 주정차금지선	m	-	-	-
	518(30)(속도제한)	개	-	3	1
제거	536(어린이보호구역)	개	-	3	1

범례

구분	내용
존치	반사경
	과속방지턱
신설	통합 표지판
	어린이 보호구역 30 노면표시
	차선형 테이프
	미끄럼 방지 포장(암적색)
제거	어린이 보호구역 30 노면표시
	안전표지



2018년 어린이보호구역 개선사업 기본 및 실시설계

구역명	설계	심사	확인	일자	축척	도면명
시현유치원				2018.02	1:500	개선도