

I·SEOUL·U

너와 나의 서울


# 서울시보

시보는 공문서의 효력을 갖습니다.

[www.seoul.go.kr](http://www.seoul.go.kr)

제3528호

2019. 7. 4.(목)



목 차

◆ 자치법규

[입법예고]

제2019-1797호 서울특별시 먹거리 기본 조례 일부개정조례 입법예고 ..... 5

제2019-1807호 서울특별시 도시계획 조례 일부개정조례안 입법예고 ..... 6

제2019-1826호 서울특별시 행정기구 설치 조례 시행규칙 일부개정조례안 입법예고 ..... 7

제2019-1827호 서울특별시 공무원 정원 조례 시행규칙 일부개정조례안 입법예고 ..... 8

◆ 고 시

제2019-210호 관악산도시자연공원 조성계획결정(변경) 및 지형도면 고시 ..... 10

제2019-211호 세운재정비촉진지구 재정비촉진계획 (경미한) 변경 결정 및 지형도면  
고시 ..... 28

제2019-212호 도시관리계획(노량진지구 지구단위계획) 결정(변경) 및 지형도면  
정정고시 ..... 57

제2019-213호 서울특별시 2018회계연도 결산 고시 ..... 71

제2019-214호 도시관리계획(지구단위계획구역 지정 및 계획수립) 결정(변경) 및  
지형도면 고시 ..... 91

제2019-215호 행정용어 순화어 고시 ..... 98

제2019-216호 수색·증산 재정비촉진지구 재정비촉진계획 변경 결정 및 지형도면  
고시(경미한 변경) ..... 99

제2019-217호 도시관리계획 변경 결정(경미한 변경), 지형도면 및 실시계획 고시 ..... 110

제2019-218호 2019년 서울특별시 추가경정예산 ..... 115

◆ 공 고

제2019-1746호 국제물류주선업 등록기준 미달업체 행정처분 사전통지서 공시송달  
공고 ..... 116

제2019-1749호 「석유 및 석유대체연료 사업법」 위반에 따른 행정처분(등록취소)  
공시송달 공고 ..... 120

제2019-1766호 도시관리계획(양재택지 지구단위계획) 결정(변경)을 위한 열람  
공고 ..... 121

◆ 서울특별시고시 제2019-217호

**도시관리계획 변경 결정(경미한 변경), 지형도면 및 실시계획 고시**

1. 건설부 고시 제1990-138호(1990.3.21.)로 택지개발예정지구 지정되어 서울특별시 고시 제2000-245호(2000.8.25.)로 변경 승인되었고, 건설부 고시 제521호(1991.9.3.)로 택지개발계획 승인되어 서울특별시 고시 제2000-245호(2000.8.25.)로 변경 승인되었고 서울특별시 고시 제391호(1991.12.30.)로 택지개발사업 실시계획 승인되었고 서울특별시 고시 제2001-220호(2001.7.4.)로 변경 승인된 도시계획시설 관련 『도시고속도로 연결램프(화랑로 진출입) 설치』 사업에 대하여,
2. 「국토의 계획 및 이용에 관한 법률」 제30조, 제86조, 제88조 및 같은 법 시행령 제25조, 제96조, 제97조 등 규정에 의거한 도시관리계획(경미한 변경) 결정, 사업시행자 지정 및 실시계획 고시, 지형도면 고시를 위해, 「국토의 계획 및 이용에 관한 법률」 제90조, 제96조, 같은 법 시행령 제99조, 「공익사업을 위한 토지 등의 취득 및 보상에 관한 법률」 제21조, 제22조 및 같은 법 시행령 제11조 등의 규정에 의거 서울특별시 공고 제2019-1418호(2019.5.23.)로 도시관리계획 변경 결정 및 도시계획시설(도로)사업 실시계획 고시를 위한 열람공고를 실시하고,
3. 「국토의 계획 및 이용에 관한 법률」 제30조 제5항 단서의 경미한 사항의 범위에서 도시관리계획이 변경되었기에 같은 법 제88조, 제92조와 같은 법 시행령 제97조 규정에 의거 실시계획을 작성하고, 같은 법 제91조와 같은 법 시행령 제100조, 같은 법 제32조 및 「토지이용규제법」 제8조와 같은 법 시행령 제7조 등 규정에 따라 실시계획과 지형도면을 고시합니다.

2019년 7월 4일  
서울특별시장

가. 도시관리계획 변경 결정(경미한 변경)

1) 교통시설

가) 도로(변경) 결정 조서

| 구분 | 규 모 |    |     |           | 기능       | 연장<br>(m) | 기점            | 종점          | 사용<br>형태    | 주요<br>경과지 | 최초<br>결정일                          | 비고   |
|----|-----|----|-----|-----------|----------|-----------|---------------|-------------|-------------|-----------|------------------------------------|--|
|    | 등급  | 류별 | 번호  | 폭원<br>(m) |          |           |               |             |             |           |                                    |  |
| 기정 | 대로  | 3  | 187 | 19~63     | 구획<br>도로 | 430       | 공릉동<br>284-2전 | 목동<br>16-2답 | 자동차<br>전용도로 | -         | 서울시고시<br>제91-391호<br>( ' 91.12.30) | 총기점:성산동56-1<br>총종점:목동16-2<br>총연장:19,770m                           |
| 변경 | 대로  | 3  | 187 | 19~63     | 구획<br>도로 | 430       | 공릉동<br>284-2전 | 목동<br>16-2답 | 자동차<br>전용도로 | -         | 서울시고시<br>제91-391호<br>( ' 91.12.30) | 총기점:성산동56-1<br>총종점:목동16-2<br>총연장:19,770m<br>(주차장)증복:900㎡<br>일부폭원변경 |

가-1) 도로(변경)결정 사유서

| 변경전 도로명  | 변경후 도로명  | 변경내용          | 변경사유               |
|----------|----------|---------------|--------------------|
| 대로 3-187 | 대로 3-187 | 변경 : 일부구간폭원변경 | -연결램프 추가 설치에 따른 변경 |

2) 공간시설

가) 광장(변경)결정 조서

| 구분 | 도면 표시 번호 | 시설명 | 시설의 세분 | 위치           | 면적 (㎡)   |         |          | 최초 결정일                      | 비고            |
|----|----------|-----|--------|--------------|----------|---------|----------|-----------------------------|---------------|
|    |          |     |        |              | 기정       | 변경      | 변경후      |                             |               |
| 변경 | -        | 광 장 | 교통광장   | 신내동 639번지 일원 | 38,606.1 | 증)1,644 | 40,250.1 | 서울시고시 제91-391호 (' 91.12.30) | (녹지)중복:1,644㎡ |

가-1) 광장(변경)결정 사유서

| 도면표시번호 | 시설명 | 결정내용   | 결정사유            |
|--------|-----|--|-----------------|
| -      | 광 장 | 광장변경 : 당초: 38,606.1㎡<br>→변경: 40,250.1㎡ 증) 1,644㎡ | -연결램프 설치에 따른 변경 |

- 국토의 계획 및 이용에 관한 법률 시행령 제25조에 따른 도시계획시설 부지 면적의 5퍼센트 미만의 변경

3) 공간시설중복 도시계획시설 내역서

가) 주차장

| 구분 | 도면표시 번호 | 시설명 | 시설의 세분 | 위치         | 면적 (㎡)  |      |       | 최초 결정일                      | 비고     |
|----|---------|-----|--------|------------|---------|------|-------|-----------------------------|--------|
|    |         |     |        |            | 기정      | 중복면적 | 중복(%) |                             |        |
| 변경 | 1       | 주차장 | 노외주차장  | 목동 28번지 일원 | 6,115.2 | 900  | 14.7  | 서울시고시 제91-391호 (' 91.12.30) | (도로)중복 |

나. 도시계획시설(도로)사업 실시계획

1) 사업의 종류 및 명칭

- 종류 : 도시계획시설(도로) 사업
- 명칭 : 도시고속도로 연결램프(화랑로 진출입) 설치

2) 사업시행지의 위치

- 위치 : 서울특별시 중랑구 목동, 신내동

- 3) 사업의 면적 또는 규모
  - 화랑로 진입램프 : 폭 5.0m, 연장 640.8m
  - 화랑로 진출램프 : 폭 5.0m, 연장 838.5m
- 4) 사업시행자의 성명 및 주소
  - 성명 : 서울특별시(서울특별시 도시기반시설본부장)
  - 주소 : 서울특별시 중구 청계천로 8 프리미어플레이스빌딩 12층
- 5) 사업의 착수 및 준공예정일
  - 착수일로부터 42개월
- 6) 수용 또는 사용할 토지 및 건물의 소재지·지번·지목 및 면적, 소유권과 소유권외의 권리의 명세 및 그 소유자·권리자의 성명·주소(변경) - 토지 조서(별첨)
- 7) 사업계획서 및 관련도면 : 생략 (열람 장소에 비치)
- 8) 위치도



다. 지형도면 : 별첨

라. 열람 장소

- 서울특별시 도로계획과(서울특별시 중구 세종대로110, 서울특별시청 10층, ☎02-2133-8077)
- 서울특별시 도시기반시설본부 토목부(서울특별시 중구 청계천로 8, 12층, ☎02-3708-2556)

마. 기타 자세한 내용은 열람 장소에 문의하시기 바랍니다.

### 수용토지조서

- 사업시행자 : 서울특별시(서울특별시 도시기반시설본부)
- 사업의 명칭 : 도시고속도로 연결램프(화랑로 진출입) 설치

| 일련<br>번호 | 소재지     | 지 번   | 지 목 | 지적<br>( m <sup>2</sup> ) | 편입<br>면적<br>( m <sup>2</sup> ) | 소 유 자 |           | 관 계 인 |     |      | 비고 |
|----------|---------|-------|-----|--------------------------|--------------------------------|-------|-----------|-------|-----|------|----|
|          |         |       |     |                          |                                | 성 명   | 주 소       | 성 명   | 주 소 | 권리관계 |    |
| 1        | 노원구 공릉동 | 73    | 도   | 4,906.2                  | 1,854.0                        | 공     | 서울특별시     |       |     |      |    |
| 2        | 노원구 공릉동 | 60-1  | 천   | 9,122.3                  | 644.0                          | 공     | 서울특별시 노원구 |       |     |      |    |
| 3        | 중랑구 목동  | 26-1  | 천   | 10,514.5                 | 1,494.0                        | 공     | 서울특별시 중랑구 |       |     |      |    |
| 4        | 중랑구 목동  | 28-1  | 도   | 3,120.3                  | 204.0                          | 공     | 서울특별시     |       |     |      |    |
| 5        | 중랑구 목동  | 28    | 잡   | 1,723.0                  | 733.0                          | 공     | 서울특별시     |       |     |      |    |
| 6        | 중랑구 목동  | 27    | 도   | 11,618.6                 | 9,989.0                        | 공     | 서울특별시     |       |     |      |    |
| 7        | 중랑구 목동  | 27-1  | 공   | 296.9                    | 296.9                          | 공     | 서울특별시 중랑구 |       |     |      |    |
| 8        | 중랑구 목동  | 29    | 잡   | 4,392.2                  | 166.0                          | 공     | 서울특별시     |       |     |      |    |
| 9        | 중랑구 신내동 | 639   | 도   | 20,934.3                 | 3,445.0                        | 공     | 서울특별시     |       |     |      |    |
| 10       | 중랑구 신내동 | 638-3 | 공   | 2,450.9                  | 985.0                          | 공     | 서울특별시 중랑구 |       |     |      |    |
| 11       | 중랑구 신내동 | 638-2 | 천   | 16,038.1                 | 351.0                          | 공     | 서울특별시 중랑구 |       |     |      |    |
| 12       | 중랑구 신내동 | 639-1 | 공   | 3,381.3                  | 342.0                          | 공     | 서울특별시 중랑구 |       |     |      |    |

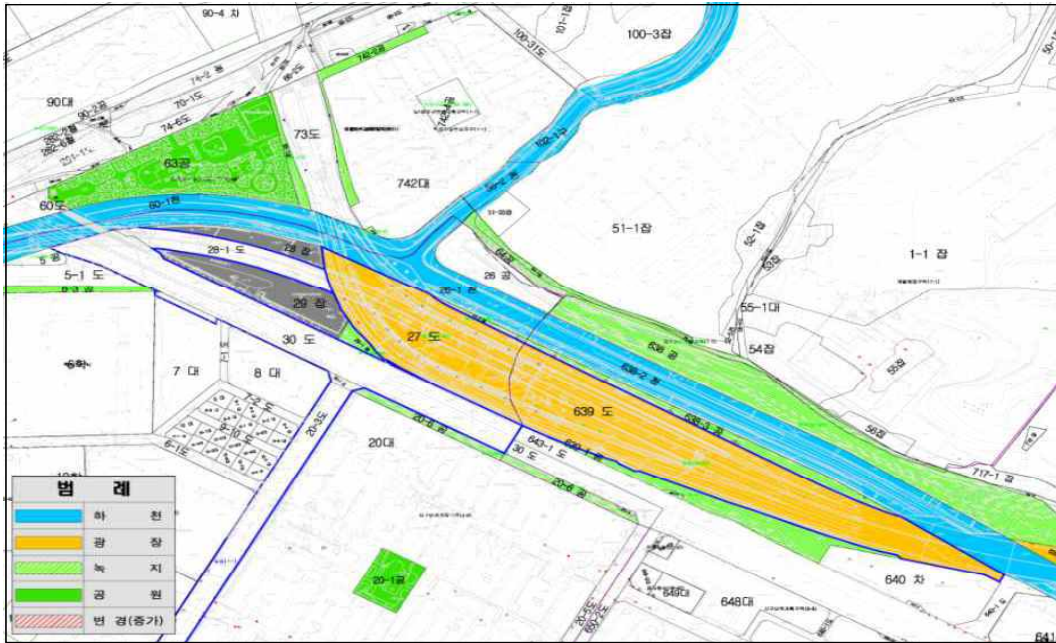
### 저축건축물 및 지장물 현황

| 구 분 | 컨테이너 | 이동식<br>화장실 | 물탱크 | 야적장 | 한전주 | 체신주 | 가로등 | 맨홀  | 기타 |
|-----|------|------------|-----|-----|-----|-----|-----|-----|----|
| 수 량 | 5동   | 1동         | 1개  | 1식  | -   | -   | 17본 | 6개소 |    |

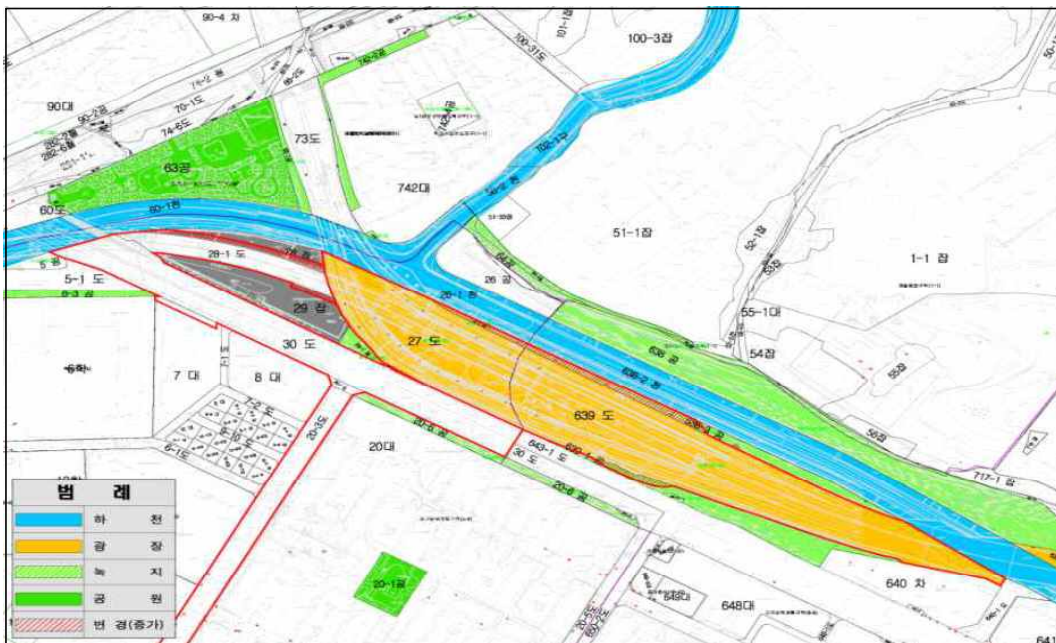


### 도시계획시설(도로,광장) 지형도면

○ 당초



○ 변경



※ 참고용으로 측량 등 그 밖의 용도로 활용할 수 없음.