

제 730 호
1979. 9.10

발행인 : 서울특별시장 정 상 천
편집 : 문화공보관 김 인 동
전화 75-7834
인쇄 : 서울특별시종합발간실
전화 75-6090

시 보

차 례

◎ 고 시

제 386 호 :	도시계획시설 (도로) 지적승인.....	3
제 387 호 :	도시계획사업 (일단의주택지조성사업) 실시계획변경인가	3
제 388 호 :	도시계획사업 (학교 , 도로) 일부변경시행허가.....	4
제 389 호 :	도시계획사업 (학교 , 도로) 실시계획인가.....	6
제 390 호 :	도시계획시설 (여객자동차정류장) 지적승인.....	7
제 391 호 :	도시계획미관지구변경및결정.....	7
제 392 호 :	도시계획사업 (학교) 실시계획인가.....	8
제 393 호 :	도시계획사업 (일단의주택지조성사업) 및시설 (공용의 청사) 변경지적승인.....	9
제 394 호 :	주택개발채개발사업관리처분계획인가및건축계획승인.....	10
제 395 호 :	도시계획시설 (도로) 지적승인.....	11
제 396 호 :	도시계획시설 (학교) 결정및변경.....	12

<이면계속>

1. 시 공무원은 반드시 읽어야 한다.
2. 시보는 공문서로서의 효력을 갖는다.

서울특별시

2022

제 397 호 :	도시계획사업 (도로) 실시계획인가.....	12
제 398 호 :	도시계획시설 (도로) 지적승안.....	14
제 399 호 :	도시계획시설 (하수도) 지적승안.....	15
제 400 호 :	도시계획시설 (공용의청사) 결정및 지적승인.....	16
제 401 호 :	방견병예방주사실시.....	17

◎ 공 고

제 295 호 :	환지계획변경인가및 환지예정지지정 공고.....	17
제 296 호 :	동형사위치변경공고.....	17
제 297 호 :	도시계획시설 (하수도) 실시계획공람공고.....	18
제 298 호 :	도시계획시설 (하수도) 실시계획공람공고.....	19
제 299 호 :	도시계획사업 (학교) 완료공고.....	19
제 302 호 :	주택개발을위한재개발사업건축계획및 관리처분계획공람공고.....	20
제 303 호 :	환지계획일부변경인가및 환지예정지지정 공고.....	21
제 305 호 :	공인신조사용승인공고.....	21
제 306 호 :	공인신조사용승인공고.....	21

고 시

◎ 서울특별시고시제 386 호

도시계획시설(도로)지적승인

1. 서울특별시 고시 제 171 호(79.4.25)로 결정된 도시계획시설(도로)을 다음과 같이 지적승인하고 도시

계획법 제 13 조 규정과 건설부 고시 제 41 호(77.3.16)로 권한 위임사항에 의거 이를 고시한다.

2. 관계도시는 서울특별시 도시계획과와 강남구청 도시정비과 및 시민봉사실에 비치하여 토지소유자 및 이해관계인에게 보인다.

1979. 8. .

서울특별시장

○ 도시계획시설(도로)지적승인조서

구분	등급	류별	번호	폭원	연장	기점	종점	비고
건설	소로	2	1	8미터	110미터	내곡동산 112	내곡동산 12	
"	"	2	2	8 "	1,240 "	내곡동산 112	내곡동산 12	

별첨도면표시와 같음(도면생략)

◎ 서울특별시고시제 387 호

도시계획사업(일단의주택지조성사업)실시계획변경인가

1. 서울특별시 고시 제 270 호(79.6.25)로 도시계획사업실시계획인가된 구기동 도로 및 의교관공관단지조성사업에 대하여 변경사유가 발생하였기 도시계획법 제 25 조 및 동법제 26 조와 건설부고시 제 41 호(77.3.16)의 규정에 의거 이를 고시함.
2. 토지 및 건물의 소유자와 이해관계인에게는 개별통지할 것이나 미수령자에 대하여는 공시송달할 것임.

3. 관계도시는 서울특별시 종로구청 도시정비과에 비치하여 토지 및 건물의 소유자와 이해관계인에게 보인다.

1979. 9. 4.

서울특별시장

1. 사업장위치 : 종로구구기동 158 번지 일대
2. 사업명칭 : 구기동의교관공관단지 조성사업
3. 사업시행자 : 서울특별시장
4. 사업착공 및 준공예정일 : 79.6 -79.12.

2-4 제 730 호 기

보 79. 2. 12

1. 용역 계약 체결 시 계약금 30% 지급
 2. 단차 50, 100, 200, 300, 400, 500, 600, 700, 800, 900, 1000
 미역 등 조취함.
 3. 공기구역 해설 시 각 구역별 계산의
 표시 : 별첨 제 4호 기재

인 가 례

1. 사업시행의 위치 : 서울특별시 구
 구기동 158번지 일대
2. 사업의 종류 및 명칭 : 구기동
 의 교통공관단지 조성사업
3. 사업의 규모 : 단차 43, 100 평방
 미터 (도로 B = 12미터 L = 260 미터)
4. 사업의 시행자 : 서울특별시청
5. 사업인가번호 : 서울특별시 도시제
 337 호

6. 계약금액 : 79, 2, 12
 7. 기타 사항 : 계약금 30% 지급
 8. 보 고 서 : 별첨 제 4호
 9. 위와 같이 아래 조건을 본 계약의
 조건 및 별첨 제 2호 및 제 26호의 규
 정에 의하여 토목설계사업 실시시
 변경을 필요 설계도서와 같이 일가함

1979. 9. 4.

서울특별시청

(인가조건)

1. 사업실시 완료후 지체없이 사업
 완료 보고서를 제출하여 준공검사
 를 받아야 한다.
2. 별첨 계약 설계도서 (평면도) 에
 의하여 시공현지도서를 작성하여야 한다.

토 지 조 서 (제책)

순번	소 지 지		지 목	면 적 (㎡)	소 용 작		비 고
	종	지 d			주 소	성 명	
1	구기동	146-1	전	6, 573. 6	중로구신코동	대역	구기동 146-1 (전) 9시30분경
2	"	147	기	324			지 역

서울특별시 도시제 388 호

도시계획사업 (도로·도로)
 일부변경사업허가

서울특별시 도시제 217 호 (79.
 5. 12)에 의해 건설되어 서울특별

서울특별시 도시제 388 호 (79. 7. 16)
 토 지청 승인된 도시계획사업 (도로·도로)에 의하여 다음과 같이
 시행하였다. 도시계획법 제 26조의
 집행부 도시제 41 호 (77. 3. 16)
 규정에 의해 하등 도시한다.

2. 관계도서는 서울특별시 도시계획 1과와 천호출장소 시민봉사실, 도시경비과 및 영파학원에 각각 비치하여 토지소유자와 이해관계인에게 보인다.
1979. 9. 4.
서울특별시장
1. 사업시행지 : 서울특별시 강남구 성내동 102-4 번지 일대
2. 사업의 종류 및 명칭 : 도시계획사업 (학교·도로) 일부 변경 (영파여자중고등학교)
3. 사업시행자 주소 설명 : 서울특별시 강남구 성내동 학교법인 영파학원 이사장 심태진
4. 사업의 규모 및 면적 : A = 23,769 제 (7,190 평) (기정 15,372 제)
5. 사업의 착수 및 준공예정일 가: 착수년월일 : 착공일로부터 즉시나. 준공예정일 : 79.12.30
6. 사용 또는 수용할 토지의 소재지, 지목, 지적, 소유권 이외의 권리명세 : 별첨
7. 위치 및 제확평년도 : 별첨 (생략)
8. 공사설계도면 : 별첨 (생략)

토지의 소유자와 토지수용법 제 4 조 제 3 항의 규정에 대한 관계인의 주소·성명

소재지	지 번	지 목	지 적(㎡)	소 유 자	
				주 소	성 명
강남구 성내동	328-1	잡	545	강남구 성내동 106-4	영 파 학 원
"	327-1	전	366	강남구 성내동	한 양 직 물
"	326-1	"	2,594	강남구 성내동 108-4	영 파 학 원
"	323	잡	100	"	"
"	324	전	1,040	"	"
"	321-4	"	833	"	"
"	328-6	잡	921	"	"
"	327-6	전	386	"	"
"	327-6	전	300	강남구 성내동 321-7	한 양 직 물
"	326-4	"	107	강남구 성내동 108-4	영 파 학 원
"	327-5	"	907	"	"
"	326-5	"	796	"	"
"	321-26	"	467	"	"
"	326-3	"	231	"	"
"	328-7	잡	719	"	"
"	1-223	도로	70	서울특별시	"
"	321-26	"	233	"	"
"	326-3	"	30	"	"
"	328-7	잡	223	"	"
"	1-223	도로	214	"	"
"	326-3	"	946	"	"
"	328-7	잡	714	"	"
계	15 필지		8,397		

<p>◎ 서울특별시고시제 389 호</p> <p>도시계획사업(학교·도로) 실시계획인가</p> <p>1. 서울특별시 고시 제 217 호(79.5.19)로 시설 결정되어 서울특별시 고시 제 264 호(79.6.20)로 지적승인된 도시계획사업(학교·도로)를 인가하였기 도시계획법제 26 조와 건설부 고시 제 41 호(77.3.16)규정에 의거 이를 고시하며</p> <p>2. 관계도서는 서울특별시 도시계획 1과와 천호출장소 도시정비과 및 시민봉사실에 각각 비치하여 토지소유자 및 이해관계인에게 보인다.</p> <p>1979. 9. 4. 서울특별시 장</p>	<p>1. 사업시행지 : 강남구 봉납동 165번지 일대</p> <p>2. 사업종류 및 명칭 : 도시계획사업(학교·도로) 서울봉납국민학교 신설</p> <p>3. 사업규모 및 면적 : A = 15,782㎡ (4,114평)</p> <p>4. 사업시행자 주소 성명 : 서울특별시 교육위원회 교육감</p> <p>5. 사업의 착수 및 준공예정일 가. 착수예정일 : 실시계획인가즉시 나. 준공예정일 : 착수일로부터 2년</p> <p>6. 수용할 토지의 소재지·지목·지적·소유권 이외의 권리명세(별첨)</p> <p>7. 토지의 소유자와 토지 수용법 제 4 조제 3 항의 규정에 의한 관계인의 주소성명(별첨)</p>
--	---

토지의소유자와토지수용법제 4 조제 3 항의규정에의한관계인의주소·성명

소재지	지번	지목	지적(㎡)	소유자	
				주소	성명
강남구 봉납동	170	전	993	서울특별시	
"	168 - 1	"	116	서울특별시	
"	168 - 3	"	325	동선동 5가 58	이광순외 1인
"	169 - 4	"	505	"	
"	168	"	2,374	서울특별시	
"	169 - 2	"	1,814	서울특별시	
"	166	"	2,165	서울특별시	
"	169 - 1	"	329	서울특별시	
"	165 - 6	"	4,158	서울특별시	

소재지	지번	지목	지적(㎡)	소유자	
				주소	성명
강남구 풍납동	165-5	전	438	서울특별시	
"	165	"	642	"	
"	166-4	"	235	동선동 5가 58	이광순외 1인
"	166-3	"	799	동선동 5가 58 삼선동 4가 40-2	이광순 이신백
"	166-1	"	484	성북구 삼선동 4가 9	홍병표
"	163-2	"	405	중구 충무로 1가 22-5	주식회사 유실사

◎ 서울특별시 고시 제 390 호

도시계획시설 (여객자동차
정류장) 지적승인

1. 서울특별시 마포구 관내 도시계획시설 (여객자동차정류장) 을 다음과 같이 지적승인하였기 도시계획법 제 13조 규정과 건설부 고시

제 41호 (77.3.16) 의 권한 위임에 따라 이를 고시 한다.

2. 관계도서는 마포구청 도시정비과와 시민봉사실에 비치하여 토지소유자 및 이해 관계인에게 보인다.

1979. 9. 4

서울특별시 장

가. 지적승인내역

구분	시설명	위치	규모	비고
기정	여객자동차정류장	마포구 망원동 478-10	1996 ㎡	
변경	"	"	660 ㎡	

◎ 서울특별시 고시 제 391 호

도시계획미관지구변경 및 결정

1. 서울특별시 도시계획 미관지구들

도시계획 도로신설 및 변경 결정된 구간에 대하여 도시계획법 제 12조와 건설부 고시 제 41호 ('77.3.16) 에 의거 다음과 같이 변경 및 결정하고 이를 고시 한다.

1979. 9. 5

서울특별시 장

○ 미관지구 변경 및 결정 조서

구분	종별	연장 (m)	면적 (㎡)	위치	비고
기정 변경	2 2	6,000 6,000	180,000 195,000	의주로2가-제2한강교 (동교동-제2한강교간)	양측 15 m 양측 20 m 동교동-제2한강 교간구역조정
기정 변경	4 3	1,030 2,600	24,720 104,000	종합터미널-서초동 종합터미널-남부순환도로	양측 12 m 양측 20 m (아파트지구제외)
신설	2	80	3,200	노량진수원지진너편-터널 입구가각	(구역변동) 양측 20 m
신설	4	3,470	104,100	노량진터널입구가각-봉천 동로타리	양측 15 m (터널제외)

※ 별첨 도면 표시와 같음 (도면생략)

◎ 서울특별시고시제 392 호

도시계획사업(학교)실시계획인가

1. 서울특별시 고시 제 339호(79.7.27)로 지적승인된 도시계획시설(학교)용지에 대하여 동사업(학교)실시계획을 다음과 같이 인가하였기 도시계획법 제 25조 및 동법 시행령 제 27 조 건설부 고시 제 41 호(77.3.16) 규정에 의하여 이를 고시한다.

2. 관계 도서는 관악구청 도시정비과 및 서울특별시 교육위원회 시설파에 비치하고 토지 소유자와 이해 관계인에게 보인다.

1979. 9. 5
서울특별시장

- 가. 사업시행지: 서울특별시관악구상도동산 65-61 외 7 필지
- 나. 사업의 종류 및 명칭: 도시계획사업(학교) 서울신상도국민학교
- 다. 사업규모 및 면적: 14,972 ㎡
- 라. 사업시행자 주소, 성명: 서울특별시 교육위원회 교육감
- 마. 사업의 착수 및 준공예정일: 착수: 인가일로부터 30 일 이내
준공: 1981. 9. 30.
- 바. 토지의 소재지, 지번, 지목, 지적 및 소유권 이외의 권리명세: 별첨
- 사. 토지의 소유자와 토지수용법 제 4 조 3 항의 규정에 의한 관계인의 주소, 성명: 별첨
- 아. 위치 및 평면도: 별첨(생략)

토 지 조 서

소재지	지 번	지 목	지 적	소 유 자	소유권이외권리
관악구 상도동	산 65-61	임	2,050 ㎡	대구시중구동인동 4가444-2 이효성의 3인	조훈은항외 4 건 근저당
	-109	·	6,010 ㎡	성북구삼선동 5 가 28-1 김정철외 3인	·
	-118	·	50 ㎡	·	·
	-107	·	2,403 ㎡	·	·
	-142	·	661 ㎡	용산구이태원동 255 홍원표외 5 인	·
	-110	·	2,806 ㎡	성 동구행당동 322- 55 이주만	·
	- 59	·	80 ㎡	관악구상도동 206- 김익중	
	-106	·	912 ㎡	성북구삼선동 5가 28-1 김정철 성북구동선동 2 가 135 최지하 중구늘지로 2 가 101-17 이병배	·

◎ 서울특별시고시제 393 호

도시계획사업 (일단의주택지조성사업) 및
시설 (공용의청사) 변경지적승인

1. 서울특별시 고시 제 206호(79.5.15)로 도시계획사업 (일단의 주택지 조성사업) 및 시설 (공용의청사) 변경

결정된 다음을 지적승인 하였기
도시계획법 제 13조와 건설부 고시
제 41호(77.3.16)에 의하여 이를 고시한다.
2. 관련도서는 서울특별시 도시계획 1과
와 강남구청 도시정비과에 비치하여 토
지 소유자 및 이해관계인에게 보인다.
1979.9.6.
서울특별시장

구 분		위 치	면 적 (㎡)		비 고
당 초	변 경		당 초	변 경	
일단의 주택지 조성사업 및 공용의 청사	일단의 주택지 조성사업	강남구서초동 일대	100,000	90,000	공용의청사 변경(제척)

별첨 (도면 생략)

◎ 서울특별시고시 제 394 호

주택개발재개발사업관리처분
계획인가및건축계획승인

1. 주택개발을 위한 재개발사업 관리 처분 계획 및 건축계획을 수립하여 서울시공고 제 248 호 (79. 7.20) 로 공람한바 있는 신당 1구역에 대하여 의견서 심사후 일부 계획변경하고

2. 도시재개발법 제 41 조 및 동법시

(1) 건축물의 규모

구 분	층 수	건축면적 (가구당)	전폐율	용적율	비 고
단독주택	2 층	500 ㎡이상	50%이하	200%이하	단독지정 지에 한함 (존치제외)
"	3 층	"	35% "	150% "	단 100 평이상 단독 필지는 연립주택 기준에 준함.

행령 제 7 조와 건축법 제 33 조의 2 와 동법시행령 제 5 조에 의거 다음과 같이 동구역 관리처분 계획인가 및 건축계획을 승인한다.

3. 고시내용

가. 관리처분계획

서울시청 주택개발과와 관할구청 시민홀 및 주택과에 관계도서를 비치 열람하여 토지 및 건축물 소유자에게 개별 통보함.

나. 건축계획

- (2) 건축물의 높이
건축물의 높이는 제 1 항 규모의 층수로 하되 높이에 관한 사항은 건축법 제 41 조 및 동법시행령 제 167 조 규정을 적용한다.
 - (3) 건축물의 모양
건축물의 평면은 구역전체 경관 조성에 적합한 형으로 하며 지붕은 박공 및 모일형으로 하여야 한다.
 - (4) 건축방법
주민자력에 의하여 당시 지정 업체로 하여금 건축함.
 - (5) 건축기간 및 합의기간
건축기간 : '79.9.1 - '80.8.30
(단, 합의는 '79.9.30 까지)
 - (6) 기타 사항은 동구역 건축계획 승인서와 건축법 및 관계법령 준용함
1979. 9. 6
서울특별시장

◎ 서울특별시고시제 395 호

도시계획시설(도로) 지적승인

1. 서울특별시 고시 제 656 호 ('78. 12.15) 로 결정 고시된 도시계획 시설(도로)에 대하여 도시계획법 제 13 조 및 건설부고시 제 41 호 ('77. 3.16) 의 권한위임 규정의 따라 지적 승인하고 이를 고시한다
2. 관계도서는 서울특별시 도시계획과와 성북구청 도시정비과에 비치하여 토지소유자 및 이해관계인에게 보인다.

1979. 9

서울특별시장

가. 지적승인조사

구분	등급	류별	번호	폭원	연 장	기 점	종 점
신설	소로	2	1	8	520	중암동 70-1	중암동 3-561
"	"	"	2	"	260	" 59-5	" 78-67
"	"	"	3	"	150	" 79-182	" 82-22
"	"	3	4	6	610	" 55-10	" 20-5
"	"	"	5	"	90	" 78-82	" 62-35
"	"	"	6	"	150	" 70-74	" 79-5
계					1,780		

*별첨 도면표시와같음(도면생략)

◎ 서울특별시고시제 396 호

도시계획시설 (학교) 결정및변경

1. 당시 도시계획 관내 도시계획시설 (학교) 을 다음과 같이 결정 및 변경 하였기 도시계획법 제 12 조 및 건설부 고시 제 41 호 (' 77.3.16) 관한 위임 사항에 의거 이를 고시

한다.

2. 관계도서는 서울특별시 도시정비국 도시 계획 1 과와 관할구청 시민봉사실에 비치하여 토지소유자 및 이해 관계인에게 보인다.

1979. 9. 7

서울특별시장

○ 도시계획시설 (학교) 변경조서

구분	시 설 명	위 치	면 적 (㎡)	비 교
기 정	은수국민학교	영등포구은수동 8-1 일대	16,390 (4,958명)	
변 경	"	영등포구은수동산 1-2 일대	24,335.8 (7,361.6명)	2,403.6명
신 설	금성국민학교	동대문구면목동 180-8 일대	9,087 (2,748.7명)	

*별첨도면생략

◎ 서울특별시고시제 397 호

도시계획사업 (도로) 실시계획인가

1. 건설부 고시제 198 호 (' 71.4.7) 로 고시된 서울특별시 도시계획사업 (도로) 에 대하여 다음과 같이 실시계획을 인가 하였기 도시계획법 제 25 조와 동법 제 26 조 및 건설부 고시 제 41 호 (' 77.3.16) 의 규정에 의하여 이를 고시함.
2. 관계도서는 도봉구청 도로과에 비치하여 토지 및 건물의 소유자와 이해관계인에게 보이게 한다.

1979. 9. 10

서울특별시장

1. 사업시행의위치 : 도봉구 방학동 304 번지의 1 ~ 도봉구상계동 567 번지
2. 사업의종류및명칭 : 방학동 ~ 상계동 간도로신설공사 (도로)
3. 사업규모 : 폭 : 30 미터
연장 : 1,430 미터
4. 사업시행자 : 서울특별시장
5. 착수및준공예정일 : 인가일 ~ 79.12.31

제 730 호

시

보

1979.9.10 22-13

6. 사용 또는 수용한 재산의 소재 지 : 별첨 7. 토지 또는 건물의 소유자와 토	지 수용법 제 4조 3 항의 규정에 의 한 관계인 주소, 성명 : 별첨 토지조서
토 지 조 서	

번호	소재지	지목	지적	소유자	
				주소	성명
1	상계동 853-2	답	522	상계동 996	서 학 석
2	" 852-3	하천	700	"	윤 광 복
3	" 852-1	답	250	"	"
4	" 851-1	전	265	도봉동 259	황 병 준
5	" 855-27	하천	136	"	윤 광 복
6	" 855-54	답	300	중화동 309-74	나 익 규
				면목동 497-1	홍 현 용
7	" 850-1	"	949	도봉동 259	황 병 준
8	" 850-3	"	21	"	"
9	" 816-1	"	513	상계동 471	장 태 산
10	" 849-3	"	676	상계동 1117	김 질 태
11	" 848-3	"	1,200	용두동 231-16	염 완 길
12	" 847-8	"	831	중화동 22	이 한 기
13	" 847-10	전	579	도봉동 394	정 경 근
14	" 845-4	"	426	도봉동 434	변 길 수
15	" 846	"	432	상계동 1116	윤 석 순
16	" 844-6	"	680	미아동 10	김 만 현
17	" 843-6	"	1,278	화양동 8-86	배 종 학
				교북동 1-28	이 윤 회
18				북가좌동 202-375	하 한 봉
18	" 843-10	"	77	공능동 382-2	"
19	" 842-5	"	825	상계동 1013	성 명 수
20	" 842-12	"	566	휘경동 269-26	김 태 산

번호	소재지	지부	지적	소유자	
				주소	성명
21	상계동 833-20	전	426	상계동 582	이근배
22	" 833-2	"	500	수유동 119-11	강범대
23	" 833-14	"	650	석관동 199-4	황화백
24	" 841-8	"	625	신당동 52-4	이대용
25	" 841-2	"	333	훈정동 63-42	강익수의 1인
26	" 840-7	"	932	신문로 2가 49	양병활
27	" 569-2	"	593	청량리동 206-7 포천군가방면측리 10	황입태 안근호
28	" 567-6	"	808	마장동 518-3	최광식
29	" 568-2	"	446	이문동 288-23	양병활
30	" 567-8	"	615	영등포구분동 127	김연희
31	" 567-9	"	62	청량리동 427	최경찬
32	" 566-6	"	525	방학동 403	권봉근

◎ 서울특별시 고시 제 398 호

도시계획시설(도로) 지적승인

1. 서울특별시 고시 171호, 184호에 의거 결정고시된 도시계획시설(도로)에 대하여 도시계획법 제 13조 및 건설부고시 제 41호('77

3.16) 권한 위임에 따라 지적승인하고 이를 고시한다.

2. 관계도서는 서대문구청 도시정비과와 시민봉사실에 비치하여 토지소유자 및 이해관계인에게 보인다.

1979. 9.10

서울특별시 광

가. 도시계획시설(도로) 지적승인조서

구분	등급	류별	번호	폭원	연장	기점	종점	비고
기정	중로	2	99	15 m	1,200	홍은동 48	홍계동 286	홍계동 286 일대위치변경
변경	"	"	"	15 m	"	"	"	
기정	소로	3		6 m	38	홍계동 123	홍계동 124	122번일대 위치변경
변경	"	"		6 m	36	"	"	

* 별첨도면표시와같음(도면생략)

○ 서울특별시고시제 399 호

도시계획시설(하수도) 지적승인

1. 서울시고시제 13 호(79.1.12) 및 제 168 호(79.4.24)에 의거 결정 고시된 도시계획시설(하수도)에 대하여 도시계획 제 13 조 및 전설

부 고시제 41 호(77.3.16) 권한 위임 사항에 따라 지적승인하고 이를 고시한다.

2. 관계도서는 서대문구청 도시첨비과와 시민봉사실에 비치하여 토지소유자 및 이해 관계인에게 보인다.

1979.9.10

서울특별시장

가. 도시계획시설(하수도) 지적승인 조서

연번	구분	시설명	폭원	연 장	기	중	점
1	신설	하수도	0.8	305	북가좌동 40-33	북가좌동 39-3	
2	"	"	1.2	324	" 88-7	" 36-55	
3	"	"	0.45	100	남가좌동 185	남가좌동 184-10	
4	"	"	0.6	76	" 322-18	" 322-32	
5	"	"	1.2	267.5	" 346-17	" 330-15	
6	"	"	0.7	418	" 344-19	" 330-14	
7	"	"	0.45	547	" 344-30	" 329-7	
8	"	"	0.6	289	홍은동 396-16	홍은동 395	
9	"	"	0.6	583	홍제동 361-32	홍제동 334-96	
10	"	"	1.5	135	" 318-18	홍제동 167-25	
11	"	"	0.6	209	부아현동 124	부아현동 115-20	
12	"	"	0.4	181	" 156-37	" 154-4	
13	"	"	0.7	74	홍제동 287-184	홍제동 287-50	
14	"	"	0.7	52.5	부아현동 1-251	부아현동 1-348	
15	"	"	0.5	48	연희동 231-3	연희동 69-3	
16	"	"	0.8	738	충정로 50	충정로 184-12	
17	"	"	0.7	106	" 120-26	" 134-1	
18	"	"	0.5	6	" 31-1	" 31-64	
19	"	"	0.7	10	남가좌동 5-221	남가좌동 5-207	
20	"	"	0.5	5	" 5-253	" 5-251	

연번	구분	시설명	특성	연장	기 점	중 점
21	신설	하수도	0.5	15	북가좌동 115-9	북가좌동 116-7
22	"	"	0.5	21	남가좌동 185-1	남가좌동 162-1
23	"	"	0.5	12	" 124-45	" 124-77
24	"	"	0.7	18	북가좌동 61-34	북가좌동 58-9
25	"	"	0.7	9	" 72-3	" 산 12-43
26	"	"	0.7	60	" 133-1	" 83-3
27	"	"	0.7	80	" 산 4-10	" 산 5-20
28	"	"	0.8	366	정저동 102-24	현저동 102-2
29	"	"	0.5	131	" 107-68	" 102-137

발점 도면표시와 같음.

◎ 서울특별시고시 400 호

도시계획시설 (공용익점사)
결정 및 전속승인

1. 마천광산 이질 처리에 대한 서울특별시 도시계획시설 (공용익점사)을 다음과 같이 결정 및 전속승인 하겠기 도시계획법 제12조

및 동법제 13조와 건설부 고시 제 41 호 (1977.3.16)의 규한 위임에 의거 이를 고시한다.

2. 관계도시는 서울특별시 도시계획 1과와 과할구청 도시정비과, 시립공사실에 비치하여 토지소유자 및 이해관계인에게 알린다.

1979.9.11

서울특별시장

6. 도시계획시설결정 조서

구분	시설명	위치	면적(㎡)	비고
신설	공용익점사	영동포구구로동 569-3	323	동청사
"	"	강남구문정동 229-6	852	"
"	"	동대문구면목동 138-23	774.9	"
"	"	성동구구의동 253-23	436.8	소방파출소
"	"	도봉구박학동 42-2	3,363	부녀복지관

발점 도면표시와 같음 (도면생략)

○서울특별시고시제 401 호

광견병예방주사 실시

가축전염병예방법 제 5 조 제 1 항의 규정에 의하여 다음과 같이 광견병 예방주사를 실시함을 동법시행규칙제 2 조 규정에 의하여 이를 고시한다.

1979.9.11

서울특별시장

- 1. 실시목적 : 광견병 예방
- 2. 실시지역 : 서울특별시 전역
- 3. 실시대상 : 개
- 4. 실시기간 : 79.9.20 - 79.10.20
- 5. 기타사항 : 본 기간중에 예방주사를 맞지 않은 개에 대하여는 가축전염병예방법제 10 조제 3 항의 규정에 의하여 박살등 필요한 처분을한다.

공 고

○서울특별시공고제 295 호

환지제외변경인가및 환지에정지지정공고

- 1. 서울특별시공고 제 172 호(79.5.23)로 환지제외 공람공고한 영동제 2 토지구획정리사업지구 아파트지

구내 일부 환지에정지에 대하여 토지구획정리사업법 제 55 조와 행정권한의 위임 및 위탁에 관한 규정 제 29 조의 규정에 의거 환지제외 변경인가하고 동법제 56 조의 규정에 의하여 환지에정지들 변경 지정 하였고 공고합니다.

- 2. 환지에정지 변경 도서는 도시정비국 구획정리과와 강남구청 시민봉사실에 토지소유자 및 이해관계인에게 별도 통지한다.

1979.9.3

서울특별시장

〔 환지에정지변경지정내역 〕

- 가. 사업명 : 영동제 2 토지구획정리사업
- 나. 변경면적 : 12,398.4 평
- 다. 변경위치 : 강남구청담동 44 번지 외 30 필지

○서울특별시공고제 296 호

동청사위치 변경공고

서울특별시 일부 동청사의 위치를 다음과 같이 변경하였기 공고한다.

1979.9.

서울특별시장

○ 위치변경내용

동 명	위 치 변 경 내 용		이전일자
	이 전 전	이 전 후	
반포제 2 동	강남구반포동한신공영3차29동지하영동1지구1공구21부력5호나		79.8.6
신 사 동	강남구신사동강남상가 2층	강남구신사동 246-6	79.9.1
일 원 동	강남구수서동 449-5	강남구수서동 643	79.9.1

◎ 서울특별시 공고제 297 호

도시계획시설 (하수도)
실시계획공람 공고

1. 서울특별시고시제 168 호(79.4.24) 로 고시된 장위동 지내 하수도공사 구간내 저촉되는 토지의도시계획사업 실시 계획을 수립하고자 도시계획법 제 25조 및 동법제 34조의 규정에 따라 공고일로부터 14일간 일반의 공람에 공한다.
2. 관련도서는 성북구청 토목과에 비치 하고 토지 및 건물의 소유자와 이해 관계인에게 보인 다.

1979.7.

서울특별시 장

공람개요

1. 사업장의위치 : 성북구장위동 234-11 ~장위동225의 50호
2. 사업의종류 및 명칭 : 장위동 지내 하수도공사
3. 사업규모 :
가. 하수도암거 1.5×1.5 L = 160
하수도암거 1.5×1.8 L = 30
4. 사업시행자 : 서울특별시장
5. 사업의착수 및 준공예정 :
79.1.10 - 5.18.
6. 사용또는 수용할 토지 :
별첨토지조서.
7. 토지또는 건물이 소유자와 토지수용법 제 4조 제 3항 의 규정에 의한 관계인 주소, 성명 : 별첨

공사토지가격조서

1979. . . 사정

번호	소재지	지목	수용면적	산출명균치	사 점		소 유 자	
					단가	금액	주 소	성 명
1	장위동 253의 1	구거					대한민국	

◎ 서울특별시공고제 298 호

도시계획시설 (하수도)
실시계획공람공고

1. 서울특별시 고시 제 168 호 (79. 4.24) 로 고시된 정릉4 동 285 주 변 하수도 공사 구간내 저축되는 토지의 도시계획사업 실시계획을 수립하고자 도시계획법 제 25 조 및 동법 제 34 조의 규정에 따라 공고일로 부터 14 일간 일반의 공람에 공한다.

2. 관련도서는 성북구청 토목과에 비치하고 토지 및 건물의 소유자 와 이해관계인에게 보인다.

1979.7

서울특별시장

공람개요

1. 사업장 위치 : 정릉 4 동 967 의 83 - 281 의 2 간
2. 사업의 종류 또는 명칭 : 정릉 4 동 285 주변 하수도 공사
3. 사업규모 : 암거 (2 × 2 × 2 련)
L = 19.5
암거 (3.5 × 3.5)
L = 56
4. 사업시행자 : 서울특별시장
5. 사업의 착수 및 준공 예정 : 79.2.5 - 5.31
6. 사용 또는 수용할 토지 : 별첨 토지 조서
7. 토지 또는 건물의 소유자 와 토지 수용법 제 4 조 제 3 항의 규정에 의한 관계인 주소, 성명 : 별첨

공 사 토 지 가 격 조 서

1979. . . . 사정

번호	소재지	지목	소유자	
			주소	성명
1	정릉 4 동 976 의 87	구거	대한민국	
2	정릉 4 동 966 의 1	.	.	

◎ 서울특별시공고제 299 호

도시계획사업 (학교) 완료공고

1. 서울특별시 고시 제 675 호 (78.

12.22) 로 도시계획사업 시행허가 된 도봉구 수유동 산 129 번지 한 국신학대학교 부지 정지공사가 완 료되었기 도시계획법 제 57 조 2 항 및 제 85 조 규정에 의하여 다음

- 과 같이 공고한다.
2. 관계도서는 도봉구청 도시정비과와 시민봉사실에 각각 비치하여 토지 소유자 및 이해관계인에게 보인다.

1979.9.5

서울특별시장

다 음

1. 사업시행지 - 서울특별시 도봉구 수유동 산 129 번지
2. 사업의 종류 - 도시계획사업 (학교) 한국신학대학교 (부지정지공사)
3. 사업의 규모 및 면적 - 2,762 (836 평)
4. 사업시행자 주소, 성명 - 서울특별시 수유동 산 129 학교법인 신학대학 이 준 복
5. 사업의 착수 및 준공일 - 79.3.16 ~ 79.8.27

3. 공 고 내 역

지 구 명	위 치	계획면적	계획수립내역
연희3지구	151 ~ 186 번지일대 561 ~ 695 "	50,841 평	1. 지번별조사 및 도면생략 (개별동보) 2. 건축계획서 (주택개량과 및 관할구청 주택과에 비치)

6. 순공도면 - 생략

◎ 서울특별시공고제 302 호

주택개량을위한재개발사업건축계획
및관리처분계획공람공고

1. 서울시고시 제 380 호 (79.8.28) 주택개량을 위한 재개발사업실시계획인가된 연희3구역에 대하여 도시재개발법 제 41 조 및 42 조 규정에 의거 관리처분계획을 수립하고 주택개량축진에 관한 임시조치법 제 4 조 및 건축법 제 33 조 의 제 2 항 규정에 따라 동 구역 관리처분계획에 부합되는 건축계획을 수립하여 공고일로 부터 30 일간 공람에 공한다.
2. 관계도서는 주택국 주택개량과 및 관할구청 주택과에 비치하고 이해관계인에게 열람하고 있다.

1979.9.6

서울특별시장

◎ 서울특별시 공고제 303 호

환지계획일부변경인가
및 환지예정지 지정공고

1. 서울특별시 도봉 토지구획정리사업지구내 일부 토지에 대한 환지계획을 변경코자 서울특별시 공고제 267 호 (79.8.6)로 공람공고한 바 있는 토지에 대하여 토지구획정리 사업법 제 55 조 및 행정권한 위임 및 위탁에 관한 규정 제 29 조에 의거 변경인가하고, 동법 제 56 조에 따라 환지예정지 지정 공고한다.
2. 환지예정지 지정서 및 도면은 서울특별시 도시정비국 구획정리과 및 도봉구청 시민봉사실에 비치하고 토지소유자 및 이해관계인에게 보인다.

1979.9.6

서울특별시 장

사 업 개 요

- 가. 사업명 : 도봉토지구획정리사업
- 나. 변경위치 : 도봉구 도봉동 282-60번지외 77필지
- 다. 변경면적 : 9,640.3 평
- 라. 변경도서 : (서울특별시 도시정비국 구획정리과 및 도봉구청 시민봉사실에 비치)

◎ 서울특별시 공고제 305 호

공인신조 사용승인 공고

서울특별시 공인을 아래와 같이

신조사용 승인하였기 서울특별시 공인조례 제 9 조에 의거 공고한다.


1979.9

서울특별시 장

1. 공인명 : 도봉구 도로수익자 부담금 이의 신청 심의위원회인
2. 사용개시일 : 1979.9.10
3. 공인의 인명 :

인

명



공인명 도봉구 도로수익자 부담금 이의 신청 심의 위원회 인

◎ 서울특별시 공고제 306 호

공인신조 사용승인 공고

서울특별시 공인을 아래와 같이 신조사용 승인하였기 서울특별시 공인조례 제 9 조에 의거 공고한다.



1979.9

서울특별시 장

1. 공인명 : 김포수원지, 사무소장인

1. 사용개시일 : 1979.9.10

3. 공인의 인영

인 영		인 영	
공인명	김포수원지사무소장인	공인명	김포수원지사무소계인

--	--