

제 1635 호  
1992. 2. 20

발행인: 서울특별시시장 이 해 원  
편집인: 공 보 관 이 상 진  
전화: 731-8111~3  
인쇄: 한국컴퓨터산업(인쇄)주식회사  
전화: 273-8111~3

# 시 보

## 차 례

- 훈 령
  - 제 121 호 서울특별시지방공무원교육원학칙증개정하칙 ..... 3
- 고 시
  - 제 1992-38 호 서울특별시강서수도사업소청사이전 ..... 3
  - 제 1992-39 호 수입단미사표성분공표 ..... 4
  - 제 1992-41 호 가족검진사업실시 ..... 4
  - 제 1992-42 호 서울중계지구택지개발사업실시계획변경승인 ..... 4
  - 제 1992-43 호 서울특별시한강수상이용시설(요트릿원드서핑)사용료고시 ..... 31
- 공 고
  - 제 1992-33 호 1991년도서울특별시공무원장안및확상채택공고 ..... 31
  - 제 1992-34 호 1992년도서울특별시공무원채안및확상도청공고 ..... 37
  - 제 1992-38 호 1992년도상반기서울특별시지방공무원명예퇴직시행계획 ..... 38

(이면계속)

공									
람									

1. 시 공무원은 반드시 읽어야 한다.
2. 시보는 공문서로서의 효력을 갖는다.

# 서울특별시

“경제위기 말만 말고 내가먼저 일터로”

● 구 고 시

제 1992-3 호	민영주택건설사업계획변경승인(구로) .....	39
제 1992-4 호	민영주택건설사업계획승인사항정정(노원) .....	39
제 1992-5 호	도시계획사업(도로·하수도)실시계획변경인가(도봉) .....	39
제 1992-8 호	도시계획사업(시장)시행허가(강남) .....	51
제 1992-9 호	도시계획사업(시장)시행허가(강남) .....	51

● 구 공 고

제 1992-7 호	전문건설업변허갱신공고(강서) .....	52
제 1992-9 호	도시계획사업(일단의주택지조성사업)변경허가(양천) .....	52
제 1992-16 호	공인신조공고(동작) .....	52
제 1992-19 호	전문건설업양도인가(종로) .....	54
제 1992-19 호	전문건설업양도인가(서대문) .....	55
제 1992-20 호	하천점용허가공고(서대문) .....	55
제 1992-32 호	도시계획사업(여객자동차정류장)시행허가에따른서류 공람공고(도봉) .....	55

● 사업소고시

제 1992-5 호	하천점용허가 .....	56
------------	--------------	----

● 사 령

**훈 령**

서울특별시지방공무원교육원학칙 중 개정 학칙을 다음과 같이 발령한다.

1992.2.12

서울특별시지방공무원교육원장 김계량

●서울특별시지방공무원교육원 훈령제121호

서울특별시지방공무원교육원학칙중 개정학칙

서울특별시지방공무원교육원학칙 중 다음과 같이 개정한다.

제1조(목적) "서울특별시 공무원교육원"을 "서울특별시 지방공무원교육원"으로 한다.

제3조(교육훈련계획) 제2항 중 "서울특별시장(이하 "시장"이라 한다)을 "내무부장관"으로 한다.

제4조(교육훈련대상)의3 "시장"을 "서울특별시장(이하 "시장"이라 한다)"으로 한다.

제10조("피교육자 차출회의")를 "(피교육자 차출회의)"로 하고 "차출"을 "선발"로 한다.

제11조("피교육자 차출")을 "(피교육자 선발)"로 하고 "차출시 본원의 차출계획"을 "선발시 본원의 과정별"로 하며 "차출"을 "선발"로 한다.

제12조(교체, 연기, 취소) 중 "차출"을 "선발"로 한다.

제13조(등록) 제1항 중 "등록해야"를 "등록을 하여야"로 하고 "구청(동사무소 포함)과 사업소에서는 교육업무 담당자가 일괄 등록할 수 있다"를 "기관에서는 당해기관 교육업무 담당자가 일괄 등록하여야 한다"로 한다.

제15조(퇴교) 제1항제5호 중 "결석"을 "이석"으로 하고 11,12호를 다음과 같이 한다.

11. 음주, 도박 또는 고성방가 등 학생의 본분을 망각한 행위를 한 때

12. 기타 교육훈련에 관한 지시에 따르지 아니한 때

제16조(수료) 제2항 중 "교육은 퇴교 사유에 해당하지 않고 소정의 교육기간"을 "교육과정의 경우는 교육기간 내 퇴교사유에 해당됨이 없이 소정의 교육"으로 한다.

제24조(소위원회) 제2항 중 "관리직 공무원으로"를 "관련 공무원 및 전문가로"한다.

제25조를 다음과 같이 신설한다.

제25조(위원회 수당) 제23조 및 제24조에 정한 위원회 및 소위원회의 회의에 참석한 위원에게는 예산의 범위 내에서 수당을 지급할 수 있다.

중전의 "제25조(편의시설)"는 "제26조(편의시설)"로 한다.

부 칙

이 학칙은 발령한 날로부터 시행한다.

**고 시**

●서울특별시고시제1992-38호

서울특별시강시수도사업소청사이전 서울특별시 강시수도사업소 청사이전에 따라 서울특별시상수도사업본부설치조례 제4조제3항의 규정에 의하여 다음과 같이 고시합니다.

1992.2.

서울특별시장

1. 청사위치		기 존 장 소		이 전 장 소	
		서울특별시 강서구 화곡동 103		서울특별시 양천구 신정6동 319-15	
2. 이전일:1992. 2.15				1992.2.12 서울특별시	
<p>●서울특별시고시제1992-39호 수입단미사료성분등록</p> <p>사료관리법 제22조제3호의 규정에 의하여 수입 단미사료(혼합광물질-다이아메이트)의 성분 등록사항을 다음과 같이 고시합니다.</p>				<p>1. 수입등록업체</p> <ul style="list-style-type: none"> <li>○ 업체명:유원통상</li> <li>○ 소재지:서울특별시 송파구 가락동 155-2</li> <li>○ 대표자:문원국</li> </ul>	
2. 수입등록사료(1종)-미국 PITMAN MOORE사 제품					
등록번호	사료종류	사료명칭	사료 성분 량		공 급 제
			황	칼륨	마그네슘
서울-188	수입 단미사료	혼합광물질 (다이아메이트)	22.0% 이상	18.0% 이상	11.0% 이상
					황산마그네슘칼륨
					K <sub>2</sub> SO <sub>4</sub> 2MgSO <sub>4</sub>
					순도 95% 이상
					배합률
<p>●서울특별시고시제1992-41호 가축검진사업실시</p> <p>가축전염병예방법 제5조제1항의 규정에 의하여 서울특별시 관내에서 사육하는 젖소에 대한 검진사업을 다음과 같이 실시하고자 동법시행규칙 제5조제1항의 규정에 의하여 고시합니다.</p>				<p>132호에 의거 조치</p> <p>8. 문의처</p> <ul style="list-style-type: none"> <li>○ 서울특별시 농축과:750-8407~8</li> <li>○ 서울특별시 보건환경연구원: 570~3436~7</li> <li>○ 서울특별시 각 구청 산업과</li> </ul>	
		1992.2.13		<p>●서울특별시고시제1992-42호 서울중계지구택지개발사업실시계획 변경승인</p> <p>건설부고시 제661호(89.11.8)에 의거 실시계획 변경 승인된 서울중계지구 택지개발사업 실시계획을 택지개발촉진법 제9조제1항 및 동법시행령 제18조제1항의 규정에 의거 변경승인하였기, 동법 제9조제2항에 의거 다음과 같이 고시합니다.</p>	
		서울특별시		1992.2.13	
<p>1. 목적:가축전염병의 만연을 방지하고 축산업 발전 및 인수공통전염병 근절에 기여함.</p> <p>2. 지역:서울특별시</p> <p>3. 내용:젖소의 결핵병 및 부부세라병 검진</p> <p>4. 실시기간:92.3~11</p> <p>5. 실시방법:서울특별시 보건환경연구원 가축방역관과 공수의에게 위촉 실시</p> <p>6. 실시대상</p> <ul style="list-style-type: none"> <li>○ 결핵병:젖소 1세(6개월령) 이상 전두수</li> <li>○ 부부세라병:착유하는 젖소</li> </ul> <p>7. 기타사항:검진 결과 양성 및 위양성 젖소가 발생되었을 때는 농림수산부 예규 제</p>				<p>서울특별시</p> <p>1. 사업의 명칭:서울 중계지구 택지개발사업</p> <p>2. 시행자의 명칭 및 주소와 대표자 성명 (변경)</p>	

가. 시행자의 명칭 및 대표자 성명 기정: 한국토지개발공사 사장 이상희 변경: 한국토지개발공사 사장 권영각 나. 주소: 서울특별시 강남구 논현동 71-2		3. 사업의 목적 및 개요 가. 목적: 주택건설을 위한 택지의 효율적인 개발과 저렴한 공급 나. 주택건설계획: 24,865호, 99,460인 수용		
다. 토지이용 계획				
구 분	면 적 (㎡)		구성비 (%)	비 고
	기 정	변 경		
계	1,596,388	1,596,560	100	
○ 주택건설용지	868,167	868,337	54.4	
단독주택	-	316	0.0	3필지
연립주택	38,643	37,366	2.4	
아파트	828,054	829,185	51.9	
단련생활시설	1,470	1,470	0.1	
○ 상업용지	33,464	33,464	2.1	
○ 공공시설용지	694,757	694,759	43.5	
도로	311,590	316,318	19.8	46개 노선
공원	112,799	113,527	7.1	근린 4, 어린이 8개소
녹지	5,720	3,190	0.2	완충 1, 경관 5개소
학교	186,417	201,366	12.6	국 6, 중 5, 고 3개소
시장	1,174	1,174	0.1	
자동차정류장	10,173	10,173	0.7	
공용의청사	5,239	10,851	0.7	동파출소 3, 우체국 1, 선부식 1
공공주차장	10,354	10,354	0.7	2개소
종합의료시설	6,730	6,730	0.4	
사회복지시설	41,199	16,695	1.0	2개소
종교시설	992	1,218	0.1	3개소
하천	-	793	0.0	2개소
기타	2,370	2,370	0.1	기존 가스충전소
4. 사업시행기간(변경 없음): 1986.8.16 ~ 1992.6.30 5. 사업시행지구의 위치 및 면적(변경) 가. 위치: 서울특별시 노원구 중계, 하계, 공릉동 일원 나. 면적: 기정 - 1,596,388㎡ 변경 - 1,596,560㎡ 6. 이해관계인에 대한 서류의 공시송달방법: 택지개발촉진법 제21조제2항 동법시행령 제14조의 규정에 의거, 중앙 및 당해지방 일간신문 각 1개지에 1회 이상 광고 7. 수용할 토지 등의 세목 및 권리명세서(변경분): 별첨 8. 택지개발촉진법 제11조제1항제1호의 규정에 의한 도시계획결정(변경) 조서 및 도면: 별첨 9. 관계도서는 서울특별시(도시개발과: 731-6352) 및 한국토지개발공사 서울지사(588-2141~5)에 비치하고 이해관계인의 열람에 공개합니다(관계도면은 게재 생략).				

중계지구 택지개발사업 변경토지조서 국·공유지 토지조서(유상분)												
변경 토 지 조 서												
사업명:서울중계지구 택지개발사업												
일련 번호	소재지	지 번		지목	지적 (㎡)	편입면적		소 유 자		관 계 인		비고
		당초	변경			당초	변경	성명	주소	성명	주소	
1	공룡동	-	462-1	학	159	-	16	국	제무부			
사 유 지 토 지 조 서												
변경 토 지 조 서												
사업명:서울중계지구 택지개발사업												
일련 번호	소재지	지 번		지목	지적 (㎡)	편입면적		소 유 자		관 계 인		비고
		당초	변경			당초	변경	성명	주소	성명	주소	
1	하계동	-	120-12	대	100	-	9	토개공				
2		-	207-1	"	122	-	24	방복삼	중탕구 목동 159-27			
3		-	208-2	"	31	-	24	토개공				
4		-	-28	"	116	-	1	계덕순	노원구 하계 동 208-28			
5		-	-29	"	149	-	3	김태남	노원구 하계 동 208-29			
6		-	-32	"	145	-	5	우용하	중탕구 광화 동 332-5			
7		-	-33	전	172	-	12	강봉순	노원구 하계 동 163-6			
8		-	120-8	대	109	109	107	토개공				
9		-	135-28	"	231	231	219	토개공				
10		-	-30	"	3	3	-	토개공				
11		-	-32	"	98	98	80	토개공				
12		-	-41	"	298	298	266	토개공				
13		-	155-4	전	132	132	120	토개공				
14		-	181-9	"	5,036	5,036	5,035	토개공				
15		-	213-14	"	126	126	116	토개공				
16		-	-15	"	116	116	102	토개공				
17		-	-27	임	1,157	1,157	1,152	토개공				

서울중계지구 택지개발사업 도시계획 결정(변경)조서									
1. 도시계획 용도지역 결정(변경)조서									
구 분	면 적 (㎡)		비율 (%)		비고				
	기 정	변 경	기 정	변 경					
합 계	665,984,000	665,984,000	0	100%					
○ 주 거 지 역	300,736,307.7	300,736,082.7	합 225	47.2					
• 주 거 전용 지역	5,001,159	5,001,159	-	0.8					
• 일반주거지역	291,712,886.4	291,712,661.4	합 225	43.8					
• 준주거지역	4,022,262.3	4,022,262.3	-	0.6					
○ 일반상업지역	21,484,930	21,484,930	-	3.2					
○ 준공업지역	29,076,533	29,076,533	-	4.4					
○ 녹 지 역	314,686,229.3	314,686,454.3	합 225	47.2					
• 자연녹지지역	310,742,266.3	310,742,491.3	합 225	46.6					
• 생산녹지지역	3,943,963	3,943,963	-	0.6					
※ 기정은 건고시 1991-843(91.12.30)로에 의한 변경사항임.									
2. 용도지구 결정(변경)조서									
구 분	위 치	면 적 (㎡)	비율 (%)	비고					
주차장 정비지구	서울시 노원구 중계, 하계동 일원	1,524,959	1,524,734	합 225 중계지구 내 중계동 상업지역 전역					
3. 도로장정(변경)조서									
구분	규 모		별 사용 목적 형태	기능	연장 (m)	비율 (%)	비고		
	등급	유별 번호							
기정 대로	1	18	35	일반주간선 도로	10,950	상봉동 대로 1-15 교점	상계동 신계	변경없음(지구 내 1,732m)	
기정 대로	2	26	30	" "	9,010	방학동 광로	17 신대동 시계	변경없음(지구 내 859m)	
기정 대로	2	75	30	" "	1,818	원계동	743 중계동	463 변경없음(지구 내 882m)	
기정 대로	3	39	25	" "	5,110	미아동	42-13 하계동	변경없음(지구 내 90m)	
기정 중로	1	81	20	" 보조간선도로	2,990	광동동 대	1-13 상계동	754 변경없음(지구 내 94m)	
			25						

구분	구 모 별				사용 형태	기능	연장 (m)	기 점	중 점	비 고
	등급	유별	번호	폭원						
기정	중로	1	82	20	일반 도로	보조간 선도로	1,260	중계동 565-4	중계동 대 2-26	변경 없음(지구 내 1,042m) 지 구의 중 1-8 연결구간포함
기정	중로	1	311	20	"	"	1,997	하계동 108-11 대 1-18	중계동 574 -3 대 3-38	변경 없음
기정	중로	1	312	20	"	국 지 도 로	693	중계동 563-4	중계동 248 중 1-313	변경 없음
기정	중로	1	313	20	"	보조간 선도로	1,330	하계동 159-9 중 2-124	중계동 520	변경 없음(지구 내 1,297m)
기정	중로	1	314	20	"	국 지 도 로	263	하계동 275-3 중 1-312	중계동 547 10 중 1-82	변경 없음
기정	중로	1	315	20	"	"	263	중계동 554 중 1-312	중계동 549 -115 중1-82	변경 없음
기정	중로	1	316	20	"	보조간 선도로	330	대 2-26	하계동 지구계	변경없음(계획 지 60m 포함)
기정	중로	2	324	20	"	구 획 도 로	932	대 2-26	중계동 66-5	변경 없음 (지구내 12m)
기정	중로	1	124	15	"	보조간 선도로	3,800	하계동 220-5 대 3-39	복동 138 중 2-124	변경 없음 (지구내 820m)
기정	중로	2	303	15	"	국 지 도 로	210	하계동 122-2 대 1-18	하계동 138 중 2-124	변경 없음
기정	중로	2	304	15	"	"	232	하계동 124-7 대 1-18	중계동 454 -10 중 2-124	"
기정	중로	3	283	12	"	"	616	중계동 575-1 대 1-18	중계동 454 -10 대 2-26	"
기정	중로	3	284	12	"	"	499	중계동 346 대 2-26	중계동 50 -12 대 1-18	"
기정	중로	3	285	12	"	"	615	중계동 586-11 중 1-82	중계동 499 -77대 1-18	"
기정	소로	1	1	10	"	"	100	하계동 159-3	하계동 115 -17	"
기정	소로	2	4	8	"	"	765	하계동 292-27	중 1-82 중 계동 557-4	"
변경	소로	2	5	8	"	"	195	하계동 336-7	하계동 313 -26	"



구분	구 모 별				사용 형태	기 능	연장 (m)	기 점	종 점	비 고
	동단	유별	번호	폭원						
기정	소로	2	22	8	일반도로	국도	320	중계동 272-5	중계동 231	변경 없음 (지구내 140m)
기정	소로	3	1	6	"	구도	112	하계동 181-3	하계동 181	변경 없음
기정	소로	3	32	6	"	도로	320	하계동 207-3	중계동 777	변경 없음 (지구내 87m)
기정	소로	3	35	6	"	"	490	하계동 242-25	하계동 183	변경 없음 (지구내 207m)
기정	소로	3	36	6	"	"	465	하계동 243-17	하계동 16-	변경 없음
기정	소로	3	44	6	"	"	150	하계동 181-2	하계동 5	산변경 없음 (지구내 109m)
기정	소로	3	45	6	"	"	230	하계동 191	하계동 23	변경 없음 (지구내 62m)
기정	소로	3	51	6	"	"	408	하계동 181-2	하계동 -5	변경 없음 (지구내 51m)
기정	소로	3	52	6	"	"	176	하계동 156-1	하계동 -3	변경 없음
변경	"	"	"	"	"	"	"	"	"	134 (지구내 97m) (지구내 93m)
기정	소로	3	53	6	"	"	146	하계동 208-2	하계동 -4	변경 없음
신설	소로	3	54	6	"	"	24	하계동 224-7	하계동 224	신 설
"	소로	3	55	3	"	"	72	하계동 170-10	하계동 -7	115
"	소로	3	56	6	"	"	74	공통동 486-11	공통동 -8	78-
"	소로	3	57	4	"	"	26	하계동 207-8	하계동 2	207
"	소로	3	58	4	"	"	48	하계동 213-14	하계동 -8	212
"	소로	3	59	4	"	"	10	하계동 188-5	하계동 -10	188
"	소로	3	60	4	"	"	39	하계동 170-11	하계동 -5	170
"	소로	3	61	4	"	"	61	하계동 154-19	하계동 -11	155
"	소로	3	62	4	"	"	20	하계동 120-8	하계동 -4	120
									하계동 -8	

구분	구도별			사용 형태	기능	연장 (m)	기 점	종 점	비 고
	등급	유별	번호						
신설	소로	3	63	4	일반 도로	20	하계동 154-22	하계동 154-22	신설
"	소로	3	64	4	"	15	하계동 461-6	하계동 172-12	"

4. 공원시설 결정변경조서

구분	도면표 시번호	시설의 세분	위 치	면 적 (㎡)			비 고
				기 정	변 경	증 감	
계	(12)			112,799	113,527	증 728	
소계	(4)			71,519	71,826	증 307	
기정	1	근린 공원		46,828	46,828	-	변경 없음
"	(1-1)	"	노원구 중계동 550	(22,914)	(22,914)	-	"
"	(1-2)	"	" 549-9	(23,914)	(23,914)	-	"
변경	2	"	" 467	10,000	10,307	증 307	사업시행 결과반영
기정	3	"	노원구 하계동 산 2-1	14,601	14,601	-	변경 없음
기정	중 2-2	"	노원구 중계동 396-7	35,355 (90)	35,355 (90)	-	변경 없음(중계 2지구와 연계, 중계지구 90m)
소계	(8)			41,280	41,701	증 421	
기정	1	어린이 공원	노원구 중계동 574-10	3,364	3,364	-	변경 없음
"	2	"	" 387-2	4,906	4,906	-	"
"	3	"	노원구 하계동 157-2	4,474	4,474	-	"
"	4	"	" 111-11	6,301	6,301	-	"
"	5	"	노원구 중계동 499-4	8,249	8,249	-	"
변경	6	"	" 313-21	6,108	6,529	증 421	완충녹지 편입
기정	7	"	" 294	5,910	5,910	-	변경 없음
"	8	"	노원구 하계동 481-4	1,968	1,968	-	"

5. 녹지시설 변경조서

구분	도면표 시번호	시설의 세분	위 치	면 적 (㎡)			비 고
				기 정	변 경	증 감	
계	(6)			5,720	3,190	감 2,530	
소계	(1)			1,710	1,289	감 421	

구분	도면표 시번호	시설의 세분	위 치	면 적 (㎡)			비 고
				기 정	변 경	증 감	
변 경 (폐지)	1	완 중 녹 지	노원구 하계동 313-20	421	-	감 421	6호 어린이공원 에 편입
기 정	2	"	노원구 하계동 204-2	1,289	1,289	-	
변 경	1	"	노원구 하계동 204-2	1,289	1,289	-	
소 계	(4)			-	1,901	증 1,901	
신 설	1	경 관 녹 지	노원구 중계동 454-21	-	148	증 148	기설치 완료 (조서누락)
"	2	"	노원구 중계동 467-9	-	120	증 120	"
"	3	"	노원구 중계동 467-10	-	85	증 85	"
"	4	"	노원구 하계동 566-4	-	1,548	증 1,548	"
6. 하천시설(변경) 결정조서							
구분	도면표 시번호	시설의 세분	위 치	면 적 (㎡)			비 고
				기 정	변 경	증 감	
계	-	-	-	-	793	증 793	
신 설	1	하 천	노원구 중계동 502-1	-	191	증 191	신 설
"	2	"	노원구 공릉동 982	-	602	증 602	"
7. 학교시설 결정(변경)조서							
구분	도면표 시번호	시설의 세분	위 치	면 적 (㎡)			비 고
				기 정	변 경	증 감	
계	(14)			186,417	201,366	증 14,949	
기 정	국 1	국민학교	노원구 중계동 499-35	12,078	12,078	-	변경 없음
기 정	국 2	"	노원구 하계동 297-5	11,690	11,690	-	"
기 정	국 3	"	노원구 중계동 524-2	11,670	-	감 11,670	위치 변경
변 경	국 3	"	노원구 중계동 235-2	-	11,380	증 11,380	"
기 정	국 4	"	노원구 하계동 235-2	11,380	-	감 11,380	"
변 경	국 4	"	노원구 하계동 340-2	-	12,000	증 12,000	"
기 정	국 5	"	노원구 하계동 340-2	12,000	-	감 12,000	"
변 경	국 5	"	노원구 중계동 504-4	-	12,078	증 12,078	"
기 정	국 6	"	노원구 중계동 120-2	13,051	-	감 13,051	"
변 경	국 6	"	노원구 하계동 253-1	-	11,620	증 11,620	"
폐 지	국 7	"	노원구 하계동 253-1	11,620	-	감 11,620	"
기 정	중 1	중 학교	노원구 중계동 504-4	12,078	-	감 12,078	"
변 경	중 1	"	노원구 중계동 524-2	-	11,670	증 11,670	"
기 정	중 2	"	노원구 하계동 292-5	13,000	13,000	-	변경 없음
기 정	중 3	"	노원구 하계동 522-1	13,520	-	감 13,520	위치 변경
변 경	중 3	"	노원구 하계동 102-2	-	12,593	증 12,593	"

구분	도면표 시번호	시설의 세분	위 치	면적 (㎡)			비 고
				기정	변경	증감	
기정	중 4	중 학교	노원구 하계동 264	12,078	12,078	-	변경 없음
신설	중 5	"	노원구 중계동 460	-	11,570	증 11,570	신설
기정	고 1	고등학교	노원구 중계동 573-5	15,330	13,629	감 1,701	면적 감소
기정	고 2	"	노원구 중계동 520-1	17,740	17,740	-	변경 없음
기정	고 3	"	노원구 공릉동 462-4	19,182	18,874	감 308	면적 감소
신설	고 4	"	노원구 중계동 454-12	-	19,366	증 19,366	신설
8. 주차장시설 결정(변경)조서							
구분	도면표 시번호	시설의 세분	위 치	면적 (㎡)			비 고
				기정	변경	증감	
계	(2)			10,354	10,354	-	
기정	1	노의주차장	노원구 중계동 549-12	5,177	5,177	-	변경 없음
"	2	"	노원구 중계동 547-4	5,177	5,177	-	"
9. 자동차 정류장시설 결정(변경)조서							
구분	도면표 시번호	시설의 세분	위 치	면적 (㎡)			비 고
				기정	변경	증감	
계	(2)			10,173	10,173	-	변경 없음
기정	1	여객자동차 정류장	노원구 하계동 184, 185-1	10,173	-	감 10,173	면적 분할
변경	1-1	"	노원구 하계동 185-1	-	6,122	증 6,122	"
변경	1-2	"	노원구 하계동 184-2	-	4,051	증 4,051	"
10. 시장 결정(변경)조서							
구분	도면표 시번호	시설의 세분	위 치	면적 (㎡)			비 고
				기정	변경	증감	
기정	중계 (2)시장	소매시장	노원구 중계동 356 일원	27,774	27,774	-	농수산물전 용소매시 장 중계지구 1,174㎡ 중계(2)지 구26,600㎡

공원시설결정조서									
제1-1호 근린공원 조성계획 결정조서									
가) 조성계획 총괄표									
구	분	시	설	내	시 설 면 적(㎡)		비	고	
					부	지			
총	계				22,914		3,053		
도로	및	광	장	소로, 광장	기정 : 4,836 변경 : 4,528		-		
조	경	시	설	파고라, 분수대	622		-		
휴	양	시	설	노인정, 의자	190		142		
유	회	시	설	어린이 놀이터	250		-		
운	동	시	설	-	-		-		
편	익	시	설	화장실, 음수전	52		35		
교	양	시	설	자전거 보관대					
녹	지			문화회관	2,989		2,876		
녹	지			녹 지	기정 : 13,989 변경 : 14,283				기정 : 61% 변경 : 62%
나) 시설별 조서									
• 도로조서									
종	유	번	쪽	연	면	기	기	종	점
합	별	호	원	장	적	능	점	점	
개			(m)	(m)	(㎡)				
				기정 : 554 변경 : 587	기정 : 2,043 변경 : 1,735				
소로	3	진-1	3	7	21	진	공	광	광
		-2	5	8	40	입	공	장	장
		-3	2.5	12	30	로	공	2	2
		-4	3	8	24		공	7	7
		-5	3	9	27		공	5	5
		-6	3	5	15		공	산	5
		(신설)-7	4	8	32		공	산	1
		산-1	4	154	616	산	공	광	3
		-2	4	75	300	책	공	장	6
		-3	2-3	67	176	로	공	3	3
		-4	3	81	243		공	4	4
		-5	4	131	124		공	6	3
		-6	3.5	22	77		공	5	5

• 시설조서										
(단위 : m)										
시설구분	도면 표시 번호	시설명	명칭	위 치	부지면적	규모	시 설 면 적		구조	비고
							바닥면적	연면적		
계					22,914					
도로및광장	소 계				기정:4,836 변경:4,528					
	도 로		전 지 역		기정:2,043 변경:1,735					
	1 광 장				2,793					
	1-1 광장 1		중계동 559-2 답		95					
	-2 " 2		" 549-55 잡		155					
	-3 " 3		" 549-33잡~34답 549-143답~150잡 548-82잡 549-165		1,824					
	-4 " 4		" 549-164답		114					
	-5 " 5		" 549-25 답		83					
-6 " 6		" 549-67 답		422						
-7 " 7		" 549-109답		100						
조경시설	2-1	파고라		중계동 549-33잡 34답	500					
	2-2	분수대		" 549-150잡 105답	122					
휴양시설	3	노인정 의 자		중계동 549-67답	190	지상 1층	142.2	142.2	철근콘 크리트 라멘조	
				549-31답 549-136답 전 지 역	-	--				
유회시설	4	어린이 놀이터		중계동 549-164답- 33잡 549-34답	250					
편익시설	6-1	화장실  음수전 지전거 보판대 자전거		중계동 549-143답- 33잡 549-32답	52 49	지상 1층	35	35	철근콘 크리트 조	
				" 549-34답	3					
교양시설	7	문 화 회 판		중계동 552-1 전 301-1 답	2,989	지상 3층 지하 1층	2,876	3,705	철근콘 크리트 조	
녹 지	8			전 지 역	기정:13,989 변경:14,283					

○ 제1-2호 근린공원 조성계획 결정조서								
가) 조성계획 총괄표								
구 분	시 설 내 용	시 설 면 적(㎡)		비 고				
		부 지	건 축					
총 계		23,914	1,331					
도로 및 광장	소로, 광장	5,218	-					
조 경 시 설	파고라	500	-					
휴 양 시 설	팔각정, 의자	110	48					
유 회 시 설	어린이 놀이터	350	-					
운 동 시 설	-	-	-					
편 익 시 설	화장실, 음수전 자전거 보관대	51	35					
교 양 시 설	도서관, 야외전시장	3,151	1,248					
녹 지	녹 지	14,534	-	61%				
나) 시설별 조서								
• 도로조서								
등급	유별	번 호	폭원 (m)	연장(m)	면적(㎡)	기 능	기 점	종 점
계			--	649	2,490			
소로	3	진-1	4	62	248	진입로	중 1-B	광장 1
			5	4	20	"	도서관	야외전시장
		-3	5	18	90	"	공공주차장	"
		-4	3	20	60	"	"	산-4
		-5	3	9	27	"	중 1-82	광장 4
		-6	3	9	27	"	"	광장 3
		-7	3	12	36	"	대 1-18	광장 3
		산-1	5	22	110	산책로	광장 1	야외전시장
	4		34	136	"	야외전시장	광장 2	
	4		56	224	"	진-3	"	
	4		256	1,024	"	광장 2	"	
	3		17	51	"	산-4	산-6	
	3		69	207	"	광장 2	광장 2	
	3		14	42	"	산-4	산-6	
	-8	4	47	188	"	광장 1	광장 2	

• 시설조서										
(단위 : m <sup>2</sup> )										
시설구분	도면 표시 번호	시설명	명칭	위 치	부지면적	규모	시 설 면 적		구조	비고
							바닥면적	연면적		
계					23,914					
도로및광장	소 계			전 지 역	5,218					
	1 도로				2,490					
	1-1 광장 1			중계동 549-102 담	2,728					
	-2 " 2			" 549-30, 549, 171-2 549-29, 549-11 549-161잡	431					
	-3 " 3			" 549-147전	2,024					
-4 " 4			" 547-17전	123						
조경 시설	2	파고라		중계동 549-29, 549-30, 549-172잡, 549-11잡	500					
휴양 시설	3	팔각정		중계동 549-30, 549-171담	110	지상 1층	48.2	35.2	철근콘 크리트 조	
유회 시설	4	여민이 놀이터		중계동 549-119, 549-9담	350					
편 의 시설	6				51					
	6-1 화장실			중계동 549-9담	48	지상 1층	35	35	철근콘 크리트 조	
	-2 음수전 자전거 보판대			중계동 549-9담 중계동 549-102담 549-147, 549-17전	3	-				
교양 시설	7				3,151					
	7-1 도서관			중계동 549-102, 275-1담, 210-9전, 554-1구	2,563	지상 3층 이하 1층	1,248. 35	3,287. 28	철근콘 크리트 라멘조	부지 면적 3015 녹지 면적 452
-2 야 외 전시장			중계동 549-102, 210-9전, 554-1구	588						
녹 지	8			전 지 역	14,534					



○ 제2호 근린공원 조성계획 결정조서									
가) 조성계획 총괄표									
구 분	시 설 내 용	시 설 면 적(㎡)			비 고				
		부 지	건 축						
총 계		기정:10,000 변경:10,307	24						
도로 및 광장	소로, 광장	1,096	-						
조 경 시 설	파고라	96	-						
휴 양 시 설	의 자	-	-						
유 회 시 설	어린이 놀이터	303	-						
운 동 시 설	운동장	1,608	-						
• 편의 시 설	화장실, 음수전	27	24						
	자전거 보관대	-	-						
교 양 시 설	-	-	-						
녹 지	녹 지	기정:6,870 변경:7,177			기정 : 69% 변경 : 69%				
나) 시설별 조서									
• 도로조서									
등급	유별	번호	폭원 (m)	연장(m)	면적(㎡)	기능	기 점 종 점		
계			-	203	531				
소로	3	진-1	3	17	51	진입로	중 3-A 광장 1		
		-2	3	30	90	"	BLOCK 11-3 산-1		
		산-1	2.5	156	390	산책로	진-2 운동장		
• 시설조서 (단위: ㎡)									
시설구분	도면 표시 번호	시설명	명칭	위 치	부지면적	규모	시설면적 바닥면적, 연면적	구조	비고
계					기정:10,000 변경:10,307				
도로및광장		소 계		진 지 역	1,096				
	1	도 로			531				
	1-1	광 장			565				
	-2	" 1		중계동 468-2전	220				
	-3	" 2		" 467전	235				
		" 2		" 464, 464-1전	110				
조 경 시 설	2	파고라		중계동 468-2, 465전	96				
				463-31대					
휴 양 시 설	3	의 자		진 지 역					
유 회 시 설	4	어린이 놀이터		중계동 468-2전	303				
운 동 시 설	5	운동장		중계동 463-9, 464, 466 468-2전, 492-5 대, 492-1구	1,608				

시설구분	도면표시번호	시설명	명칭	위 치	부지면적	규모	시설면적		구조	비고
							바닥면적	연면적		
편익시설	6	화장실		중계동 468-2전	27	지상 1층	24	24	철근콘크리트 조	
	6-1				24					
	-2	읍수전 자전거 보관대		중계동 468-2전 중계동 467전	3					
녹지	8			전 지역	기정:6,870 변경:7,177					

○ 제3호 근린공원 조성계획 결정조서  
가) 조성계획 총괄표

구 분	시 설 내 용	시 설 면 적(㎡)		비 고
		부 지	진 속	
총 계		14,601	24	
도로 및 광장	소토, 광장	기정 : 4,015 변경 : 3,353	-	
조경 시설	파고라	250	-	
휴양 시설	외 자	-	-	
유화 시설	어린이 놀이터	기정 : 350 변경 : 388	-	
운동 시설	-	-	-	
편익 시설	화장실, 읍수전	기정 : 30 변경 : 42	24	
교양 시설	-	-	-	
녹지	녹 지	기정 : 9,956 변경 : 10,568		기정 : 66% 변경 : 72%

나) 시설별 조서  
• 도로조서

등급	유별	번호	폭원(m)	연장(m)	면적(㎡)	기능	기 점	종 점
계			-	기정 : 426 변경 : 392	기정 : 1,245 변경 : 1,185			
소토	3	기정:진-1	5	14	70	전 입로	BLOCK 40	광장 1
		변경: "	5	20	100	"	"	광장 2
		기정:진-2	5	20	100	"	"	광장 1
		변경: "	3	50	100	"	"	"
		기정:진-3	5	38	190	"	중 1-316	광장 3
		변경: "	5	48	240	"	"	"
		기정:산-1	2.5	36	90	산책로	진-1	진-2
		변경: "	3.5	46	161	"	"	광장 1

종류	유별	번호	폭원 (m)	연장(m)	면적(m <sup>2</sup> )	기능	기 점	종. 점		
		기정:산-2	2.5	70	175	-	진-2	광장 2		
		변경: "	3	78	234	-	산-3	광장 1		
		기정:산-3	2.5	52	130	-	진-1	광장 2		
		변경: "	2	49	98	-	진-4	산-2		
		기정:산-4	2.5	70	175	-	광장 1	광장 3		
		변경: "	2	29	58	-	산-5	산-3		
		기정:산-5	2.5	48	120	-	광장 4	광장 3		
		변경: "	2	20	40	-	산-4	광장 3		
		기정:산-6	2.5	12	30	-	광장 3	광장 4		
		변경: "	2	11	22	-	산-3	광장 3		
		기정:산-7	2.5	66	165	-	광장 3	광장 4		
		변경: "	2	41	82	-	산-5	진-3		
· 시설조사 (단위: m <sup>2</sup> )										
시설구분	도면 표시 번호	시설명	명칭	위 치	부지면적	규모	시설면적		구조	비고
							바닥면적	연면적		
계					14,601					
도로및광장		소 계		전 지역	기정:4,015 변경:3,353					
	1	광 장			기정:1,245 변경:1,185					
	1-1	광장 1	하계동 산 7 입		기정:2,770 변경:2,168					
	-2	" 2	"		기정:1,151 변경: 825					
	-3	" 3	하계동 산 2-1 입		기정: 134 변경: 113					
	-4	" 4	"		기정:1,240 변경:1,120					
					기정: 145 변경: 110					
조정 시설	2	파고라		하계동 산 7, 2-1 입	250					
휴양 시설	3	외 자		전 지역	-					
유외 시설	4	어린이 놀이터		하계동 산 2-1 입	기정: 35C 변경: 388					
편 의 시설	6				기정: 30 변경: 42					
	6-1	화장실		하계동 산 2-1 입	기정: 24 변경: 36	지상 1층	24	24	철근콘 크리트 조	
	-2	음수전		하계동 산 7, 2-1 입	6					
녹 지	8			전 지역	기정: 9,956 변경:10,568					

○ 제1호 어린이공원 조성계획 결명조사 가) 조성계획 총괄표										
구 분	시 설 내 용	시 설 면 적(m <sup>2</sup> )		비 고						
		부 지	건 축							
총 계		3,364	24							
도 로 및 광 장	소 로, 광 장	484	-							
조 경 시 설	파 고 라	50	-							
휴 양 시 설	의 의	-	-							
유 회 시 설	어 린 이 놀 이 터	370	-							
운 동 시 설	농 구 장	447	-							
편 의 시 설	화 장 실, 음 수 전	27	24							
교 양 시 설	-	-	-							
녹 지	녹 지	1,986	-	59%						
나) 시설별 조사 • 도로조사										
등급	유 별	번 호	폭 원 (m)	연 장 (m)	면 적 (m <sup>2</sup> )	기 능	기 점	종 점		
계			-	88	229					
소로	3	진 -1	3	8	24	진입로	BLOCK 2	광장 1		
		-2	3	5	15	"	중 1-A	"		
		-3	3	5	15	"	"	광장 2		
		산 -1	2.5	22	55	산책로	산 -2	광장 1		
		-2	2.5	48	120	"	진 -3	"		
• 시설조사 (단위 : m <sup>2</sup> )										
시설구분	도면표 시번호	시설명	명 칭	위 치	부지 면적	규모	시설면적		구조	비 고
							바닥면적	연면적		
계					3,364					
도로및광장		소 계		전지역	484					
	1	도 광 장			229					
	1-1	광 장 1		중계동 574-4, 574-5잡, 573-19전	255					
	-2	광 장 2		중계동 574-9전, 574-10잡	172					
조 경 시 설	2	파 고 라		중계동 573-19전	50					
휴 양 시 설	3	의 의		전지역	-					

시설구분	도면표 시번호	시설명	명칭	위 치	부지 면적	규모	시설면적		비 고
							바닥면적	연면적	
유희시설	4	어린이 놀이터		중계동 574-9전, 574-8도	370				
운동시설	5	농구장		중계동 574-9전, 574-8도, 574-4잡	447				
편익시설	6	화장실		중계동 574-9전	27	지상 1층	24	24	철근콘크리트조
	6-1				3				
녹지	8			전지역	1,986				

○ 제2호 어린이공원 조성계획 결정조서  
가) 조성계획 총괄표

구 분	시 설 내 용	시 설 면 적 (㎡)		비 고
		부 지	건 축	
총 계		4,906	24	
도로 및 광장	소로, 광장	969	-	
조경 시설	파고라	50	-	
유희 시설	의자	-	-	
운동 시설	어린이 놀이터	403	-	
편익 시설	축구장	1,205	-	
교양 시설	화장실, 음수전	27	24	
녹지	-	-	-	
녹지	녹지	2,252	-	45%

나) 시설별 조서  
• 도로조서

등급	유별	번호	폭원 (m)	연장 (m)	면적 (㎡)	기능	기 점	종 점
계			-	136	412			
소로	3	진 -1	3	4	12	진입로	대 2-26	광장 1
		-2	5	2	10	"	대 2-B	"
		-3	3	4	12	"	BLOCK 13	진 -6
		-4	3	4	12	"	"	"
		-5	3	4	12	"	"	"
		-6	3	65	195	"	대 2-26	광장 2
		산 -1	3	53	159	산책로	광장 1	"

• 시설조서										(단위: m <sup>2</sup> )	
시설구분	도면표 시번호	시설명	명칭	위 치	부지 면적	규모	시설면적		구조	비 고	
							바닥면적	연면적			
계					4,906						
도로및광장		소 계		전지역	969						
	1	도 로			412						
	1-1	광 장 1		중계동 463-1잡	557						
	-2	광 장 2		중계동 386-2잡	164						
	-3	광 장 3		중계동 380-1, 381잡	223						
조경시설	2	파 고 라		중계동 386-2잡	50						
휴양시설	3	의 자		전지역	-						
유희시설	4	어 린 이 놀 이 터		중계동 386-2잡	403						
운동시설	5	축 구 장		중계동 463-1, 387-2, 386-2잡	1,205						
편 의 시 설	6				27						
	6-1	화 장 실		중계동 386-2잡	24	지상 1층	24	24	철근콘크 리트조		
	-2	음 수 전			3						
녹 지	8			전지역	2,252						
○ 제3호 어린이공원 조성계획 결정조서, 가) 조성계획 총괄표											
구 분	시 설 내 용	시 설 면 적(m <sup>2</sup> )		비 고							
		부 지	전 측								
총 계		4,474	24								
도 로 및 광 장	소 로, 광 장	기정: 721 변경: 1,037	-								
조 경 시 설	파 고 라	50	-								
휴 양 시 설	의 자	-	-								
유희 시 설	어 린 이 놀 이 터	338	-								
운 동 시 설	축 구 장	기정: 1,430 변경: 1,180	-								
편 의 시 설	화 장 실, 음 수 전	27	24								
교 양 시 설	-	-	-								
녹 지	녹 지	기정: 1,908 변경: 1,842	-	기정: 43% 변경: 41%							

나) 시설별 조서									
• 도로조서									
등급	유일	번호	폭원 (m)	연장 (m)	면적 (㎡)	기능	기점	종점	
계			-	기장: 86 변장: 165	기장: 284 변장: 600				
소요	3	진 -1 -2 -3 (신설)-4	5 3 3 4	13 8 65 79	65 24 195 316	진입로 " " "	소 1-A 소 3-52 중 2-124 소 3-52	광장 1 " " 진-3	
• 시설조서									
(단위: ㎡)									
시설구분	도면표 시번호	시설명	명칭	위치	부지 면적	규모	시설면적		비고
							바닥면적	연면적	
계					4,474				
도로및광장		소 계 도 로 1 광 장		전지역 156-5답	기장:721 변장:1037 기장:284 변장:600 437				
조경 시설	2	파고라		하계동 166-1도	50				
휴양 시설	3	의자		전지역	-				
유희 시설	4	인인이 놀이터		하계동 156-5답	338				
운동 시설	5	축구장		하계동 159-3답, 157-2전	기장:1,430 변장:1,180				
편익 시설	6				27				
	6-1	화장실		하계동 157-2전	24	지상 1층	24	24	철근콘 크리트
	-2	음수전		하계동 166-1도	3				
녹지	8			전지역	기장:1,906 변장:1,842				

○ 제4호 어린이공원 조성계획 결정조서 가) 조성계획 총괄표										
구 분		시 설 내 용		시 설 면 적(㎡)		비 고				
				부 지	전 속					
총 계				6,301	24					
도 로 및 광 장	조 경 시 설	소 로, 광 장	파 고 라	825	50	-	-	-	-	
유 양 시 설	유 회 시 설	의 름 이 놀 이 터	어 림 이 놀 이 터	-	596	-	-	-	-	
운 동 시 설	편 익 시 설	농 구 장	화 장 실, 음 수 전	2,092	27	-	24	-	-	
교 양 시 설	녹 지	-	녹 지	-	2,711	-	-	-	-	43%
나) 시설별 조서										
• 도로조서										
등 급	유 별	번 호	폭 원 (m)	연 장 (m)	면 적 (㎡)	기 능	기 점	종 점		
계			-	152	445					
소로	3	진-1	2.5	16	40	진입로	BLOCK 27	진-2		
		-2	2.5	36	90	"	공용의청사-3	광장 1		
		-3	4.5	10	45	"	BLOCK 27	"		
		-4	3	90	270	"	대 1-18	"		
• 시설조서 (단위: ㎡)										
시설구분	도면표 시번호	시설명	명칭	위 치	부지 면적	규모	시설면적		비고	
계					6,301		바닥면적	연면적	구조	
도로및광장	1	소 계 도로 광 장		전지역 하계동 112-5, 108-9잡	825 445 380					
조경시설	2	파고라		하계동 108-9잡	50					
휴양시설	4	어린이 놀이터		하계동 333-1전	596					
운동시설	5	농구장 송구장		하계동 111-10, 111-11, 112-5, 108-9, 108-13잡	2,092					



시설구분	도면표 시번호	시설명	명칭	위 치	부지 면적	규모	시설면적		구조	비 고
							바닥면적	연면적		
편익시설	6	화장실		하계동 108-9잡	27	지상 1층	24	24	철근콘 크리트	
	6-1				3					
	-2	음수전	하계동 112-5잡	3						
복 지	8			전지역	2,711					

○ 제5호 어린이공원 조성계획 결정조서

가) 조성계획 총괄표

구 분	시 설 내 용	시 설 면 적(m <sup>2</sup> )		비 고
		부 지	건 축	
총 계		8,249	24	
도로빛광장	소로, 광장	1,665	-	
조경시설	파고라	75	-	
휴양시설	의자	-	-	
유희시설	어린이놀이터	250	-	
운동시설	농구장	1,725	-	
편익시설	화장실, 음수전	27	24	
교양시설	-	-	-	
복 지	복 지	4,507	-	55%

나) 시설별 조서

• 도로조서

등급	유별	번호	폭원 (m)	연장 (m)	면적 (m <sup>2</sup> )	기능	기 집	종 점
계			-	320	1,006			
소로	진	-1	3	84	252	진입로	대 2-B	어린이놀이터
		-2	5	20	100	"	"	광장 2
		-3	4	6	24	"	대 1-18	광장 3
	산	-1	3	57	171	산책로	진 -1	광장 2
		-2	3	60	180	"	광장 4	"
		-3	3	46	138	"	광장 3	광장 4
		-4	3	47	141	"	"	광장 2

• 시설조서										
(단위 : m)										
시설구분	도면표 시번호	시설명	명칭	위 치	부지 면적	규모	시설면적		구조	비 고
							바닥면적	연면적		
계					8,249					
도로및광장		소 계		전지역	1,665					
	1	광 장			1,006					
	1-1	광 장 1		중계동 575-2, 575-3 잡	659					
	-2	광 장 2		중계동 499-3, 499-4 575-7잡	117					
	-3	광 장 3		중계동 575-5답	380					
	-4	광 장 4		중계동 575-4잡	72					
조경 시설	2	파고라		중계동 499-3, 575-7잡	90					
휴양 시설	3	의 자		전지역	75					
유 회 시설	4	어 린 이 놀 이 터		중계동 499-4, 499-29잡	-					
운 동 시설	5	야 구 장		중계동 499-2, 499-4, 575-4, 575-5잡	250					
편 익 시설	6				1,725					
	6-1	화 장 실		중계동 575-7잡	27	기상 1층	24	24	철근콘크 리트조	
	-2	음 수 전		중계동 499-4잡	24					
녹 지	8			전지역	3					
<p>○ 제6호 어린이공원 조성계획 결정조서 가) 조성계획 총괄표</p>										
구 분	시 설 내 용	시 설 면 적(m <sup>2</sup> )		비 고						
		부 지	건 축							
총 계		기정 : 6,108 변경 : 6,529	10							
도 로 및 광 장	소 로, 광 장	1,775	-							
조 경 시 설	파 고 라	64	-							
휴 양 시 설	의 자	-	-							
유 회 시 설	어 린 이 놀 이 터	295	-							
운 동 시 설		-	-							
편 익 시 설	화 장 실, 음 수 전	13	10							

구 분	시 설 내 용	시 설 면 적(㎡)		비 고
		부 지	건 축	
교 양 시 설 녹 지	- 녹 지	- 기정 : 3,961 변경 : 4,382	- -	기정 : 65% 변경 : 67%

나) 시설별 조서  
• 도로조서

등 급	유 별	번 호	폭 원 (m)	연 장 (m)	면 적 (㎡)	기 능	기 점	종 점
계			-	261	734			
소로	3	진 -1	3	24	72	진입로	BLOCK 26	산 -1
		-2	3	15	45	"	시설녹지	산 -2
		산 -1	2.5	40	100	산책로	광장 1	광장 2
		-2	2.5	96	240	"	산 -4	광장 1
		-3	3	37	111	"	"	광장 2
		-4	5	12	60	"	광장 3	산 -3
		-5	2.5	28	70	"	산 -4	광장 2
		-6	4	9	36	"	산 -2	"

• 시설조서

(단위 : ㎡)

시설구분	도면표 시번호	시설명	명 칭	위 치	부지 면적	규모	시설면적		구조	비 고
							벽면면적	연면적		
계					기정 : 6,106 변경 : 6,229					
도로및광장		소 계		전지역	1,775					
	1	도 로			734					
	1-1	광 장 1		중계동 313-20, 21잡	1,041					
	-2	광 장 2		중계동 313-21, 340-2잡, 314전	90					
-3	광 장 3		중계동 313-21, 340-2잡	675						
조경시설	2	파 고 라		중계동 313-21잡	276					
휴양시설	3	외 자		전지역	64					
유희시설	4	어 린 이 놀 이 터		중계동 313-21, 340-2잡, 314전	295					

시설구분	도면표 시번호	시설명	명칭	위 치	부지 면적	규모	시설면적		구조	비 고
							바닥면적	연면적		
편 의 시 설	6				13					
	6-1	화 장 실		중계동 313-21잡	10	지상 1층	10	10	철근콘크 리트조	
	-2	음 수 전		중계동 340-2잡	3					
녹 지	8			전지역	기정: 3,961 변경: 4,382					

○ 제7호 어린이공원 조성계획 결정조서

가) 조성계획 총괄표

구 분	시 설 내 용	시 설 면 적(㎡)		비 고
		부 지	건 축	
총 계		5,910	10	
도 로 및 광 장	소 로, 광 장	기정: 1,278 변경: 1,226	-	
조 경 시 설	파 고 라	64	-	
휴 양 시 설	외 자	-	-	
유 회 시 설	어 린 이 놀 이 터	333	-	
운 동 시 설	-	-	-	
편 의 시 설	화 장 실, 음 수 전	13	10	
교 양 시 설	-	-	-	
녹 지	녹 지	기정: 4,222 변경: 4,274	-	기정: 71% 변경: 72%

나) 시설별 조서

• 도로조서

등급	유 별	번 호	폭 원 (m)	연 장 (m)	면 적 (㎡)	기 능	기 점	종 점
계			-	기정: 211 변경: 197	기정: 592 변경: 540			
소로	3	진-1	3	9	27	진입로	중 1-B	광장 1
		-2	3	49	147	"	"	어린이 놀이터
		(패지)진-3	3	34	102	"	BLOCK 9	광장3
		산-1	3	15	45	산책로	진-2	광장 1
		-2	2.5	38	95	"	광장 3	진-2
		기정: -3	2.5	44	110	"	진-3	광장 2
변경: -3	2.5	64	160	"	광장 3	광장 2		
		-4	3	22	66	"	광장 2	광장 1

• 시설조사

(단위 : m<sup>2</sup>)

시설구분	도면표 시번호	시설명	명칭	위 치	부지 면적	시설면적		구조	비 고
						규모	면적		
계					5,910				
도로및광장		소 계		전지역	기정: 1,278				
		도 로			변경: 1,226				
	1	광 장			기정: 592				
	1-1	광 장 1	중계동 305전, 306-4잡		변경: 540	686			
	-2	광 장 2	중계동 296-3, 293, 294잡		48				
	-3	광 장 3	중계동 292-5답, 298-1구		113				
조경 시설	2	파 고 라	중계동 293, 305전		64				
휴양 시설	3	의 자	전지역						
유희 시설	4	어 린 이 놀 이 터	중계동 296-2, 295-1, 296-3전		353				
편 의 시설	6				13				
	6-1	화 장 실	중계동 306-4잡 중계동 305전		10	지상 1층	10	10	철근콘 크리트
	-2	음 수 전			3				
녹 지	8		전지역		기정: 4,221 변경: 4,271				

○ 제3호 어린이공원 조성계획 결정조사  
가) 조성계획 총괄표

구 분	시 설 내 용	시 설 면 적(m <sup>2</sup> )		비 고
		부 지	건 축	
총 계		1,968	10	
도 로 및 광 장	소 로, 광 장	기정: 732 변경: 789	-	
조 경 시 설	파 고 라	32	-	
휴 양 시 설	의 자	-	-	
유희 시설	어 린 이 놀 이 터	160	-	
운 동 시 설	-	-	-	
편 의 시 설	화 장 실, 음 수 전	13	10	
교 양 시 설	-	-	-	
녹 지	녹 지	기정: 1,031 변경: 974	-	기정: 52% 변경: 49%

나) 시설별 조서										
• 도로조서										
등급	유별	번호	폭원 (m)	연장 (m)	면적 (㎡)	기능	기점	종점		
계			-	기정: 19 변경: 38	기정: 57 변경: 114					
소로	3	(신설)진-1	3	19	57	진입로	지구계	광장 2		
		산-1	3	19	57	산책로	광장 1	광장 2		
• 시설조서										
(단위: ㎡)										
시설구분	도면표 시번호	시설명	명칭	위치	부지 면적	규모	시설면적		구조	비 고
							바닥면적	연면적		
계					1,968					
도로및광장		소 계		전지역	기정: 732 변경: 789					
	1	광 장			기정: 57 변경: 114					
	1-1	광 장 1		하계동 73대, 481-7도	675					
	-2	광 장 2		하계동 484-5, 485-1담, 482전	253					
조 경 시 설	2	파 고 라		하계동 482전	32					
휴 양 시 설	3	의 자		전지역	-					
유 회 시 설	4	어 린 이 놀 이 터		하계동 481-4, 481-5	160					
편 익 시 설	6				13					
	6-1	화 장 실		하계동 72대	10	지상 1층	10	10	철근콘 크리트	
	-2	음 수 전		하계동 484-5담	3					
축 지	8			전지역	기정: 1,031 변경: 974					

<p>●서울특별시고시제 1992-43호                  서울특별시한강수상이용시설(요트 및 윈드서핑)사용료고시                  서울특별시한강공원시민이용시설의 설치 및 운영에 관한 조례 제4조의2 제1항의 규정에</p>	<p>의거 서울특별시 한강수상이용시설 중 요트 및 윈드서핑의 사용료를 다음과 같이 고시합니다.                  1992. 2. .                  서울특별시 장</p>
--	---

서울특별시 한강수상이용시설(요트 및 윈드서핑) 사용료

구 분	사 용 료	비 고
요 트	20,000원/1기 사용	1기 { 평일 4일 주말 4일
윈 드 서 핑	10,000원/1기 사용	1기 { 평일 4일 주말 2일

공 고

<p>●서울특별시공고제 1992-33호                  1991년도 서울특별시 공무원 제안 및 착상 채택공고                  1991년도 서울특별시 공무원 제안·착상</p>	<p>모집공고(서울특별시공고 제6호 1991.1.15)에 의한 모집제안·착상 중 서울특별시 제안(착상)심사위원회에서 서울특별시공무원채안규칙 제23조제1항 및 서울특별시채정발전 착상제도운영규정 제17조에 의거 채택된 공무원의 제안·착상이 다음과 같이 결정되었기 이를 공고합니다.                  1992. 2. .                  서울특별시 장</p>
--	---

91년도 공무원제안 채택내역(13건)

제책종급	제 안 내 용	비 고
동 상	<p>○ 수입증지 첨부제도 전산화</p> <ul style="list-style-type: none"> <li>전산기에 의하여 동사무소에서 발급되는 주민등록등·초본에 수수료 인종표식(수입증지 첨부 및 소인생략)이 자동으로 출력되도록 전산기의 프로그램개발 및 발급기관에 입급된 수수료는 전산시스템에 의하여 출력되는 고지서로 시공과금 수납은행에 익일 납부토록 관리하여 발급·열람현황을 시스템상 항시 확인하고 감독할 수 있도록 개선</li> <li>- 제안자 : 내무국 총무과 지방행정주사보 최중화                      용산구 한남제1동사무소 지방행정주사보 김동설</li> </ul>	<p>시장표창 및 7급 이하 특별승진. 부상 150만원</p>

채택동급	제 안 내 용	비 고						
동 상	<p>○ 우수배제펌프장 전기설비회로 개량용 통한 전기안정적 공급 방안</p> <ul style="list-style-type: none"> <li>• 우수배제펌프장 복수고압소 전 42개소의 주요기기(V.C.B, V.C 등)는 상시 교류전압 조작방식이 아니고 밧데리반, 정류기반에서 조작·운전하여 직류전압을 공급하도록 되어 있으나 제어용 변압기(C.P.T)를 수전반, 모터기동반에 각각 설치 소형정류기에 의한 직류전압을 중요기기(V.C.B, V.C 등)에 공급할 수 있도록 모터기동방식 개선</li> </ul> <p>- 제안자 : 성동구청 하수과 지방전기기사 강성규 성동구청 하수과 지방전기기사보 최태용</p>	<p>시장표창 및 인 사상 특전(7급 이하 특별승진, 6 급-승진시험 우 선용시 우대), 부 상 150만원</p>						
장 려 상	<p>○ 지방세 고지서 송달독려부 삽입안 및 예산절감</p> <ul style="list-style-type: none"> <li>• 전산기기에 의거 출력되는 지방세 고지서에 송달·독려부 를 아래와 같이 출력</li> </ul> <table border="1" data-bbox="305 706 824 760"> <tr> <td data-bbox="305 706 431 729">영 수 증</td> <td data-bbox="434 706 559 729">수납의뢰서</td> <td data-bbox="563 706 824 729">고지서 및 영수필 봉지서</td> </tr> <tr> <td data-bbox="305 734 431 756">송달 및 독려부</td> <td data-bbox="434 734 559 756"></td> <td data-bbox="563 734 824 756">송달 및 독려부</td> </tr> </table> <ul style="list-style-type: none"> <li>• 또는 고지서송달 및 독려부를 동시에 출력하여 동사무소 직원이 활용할 수 있도록 개선</li> </ul> <p>- 제안자 : 감사1담당관 지방행정주사보 이택영 서초구청 감사실 지방행정주사보 임일영</p>	영 수 증	수납의뢰서	고지서 및 영수필 봉지서	송달 및 독려부		송달 및 독려부	<p>시장표창 및 특 별승급, 부상 50 만원</p>
영 수 증	수납의뢰서	고지서 및 영수필 봉지서						
송달 및 독려부		송달 및 독려부						
장 려 상	<p>○ 육교현판 제작 설치방법 개선</p> <ul style="list-style-type: none"> <li>• 육교현판에 광고판 설치시 타포린(Tarpaulin)재질을 사용, 상·하 양끝을 직경 3cm의 파이프가 붙어 갈 수 있도록 동 끝게 잡아 붙인 후 그 흡사이에 조립식 파이프를 끼워 연결하고 흡에 끼인 파이프와 육교난간의 상·하 파이프를 롤딜드로 연결 사용할 수 있도록 설치방법 개선</li> </ul> <p>- 제안자 : 도로국 건설행정과 지방행정서기 박봉주</p>	<p>시장표창 및 특 별승급, 부상 50 만원</p>						
장 려 상	<p>○ 침전지 대수로 개선</p> <ul style="list-style-type: none"> <li>• 중수로에서 침전지 대수로 시점 부근으로 유입되는 물이 정체현상을 초래 침전물 퇴적 및 부유물질이 뜨게 되므로 대수로에 유입되는 중수로에 유도벽을 설치 유속의 흐름을 원활히 할 수 있도록 개선</li> </ul> <p>- 제안자 : 팔당수원지 지방수도토목기원보 송중범</p>	<p>상 동</p>						
장 려 상	<p>○ 반영구적 수위식 약품 자동정량 투입장치 및 혼화저 약품회 석조 개발</p> <ul style="list-style-type: none"> <li>• 원수처리시 탁도제거를 위해 사용하는 부유물용집제 (PAC)는 저장탱크에서 파이프를 통하여 혼화저로 정량을 보내는 과정에 2인 이상이 투입량 확인 및 6개의 혼화저 중 2개의 혼화저로 약품이 투입되므로 다른 4개의 혼화저 에는 거의 혼화되지 않은 상태로 용집저로 넘어가고 있</li> </ul>	<p>상 동</p>						



시책등급	제 안 내 용	비 고
	<p>나 투입량의 수량을 단위별 조합하여 설계된 수위식 정량 투입장치 및 6개의 혼화지에 혼화되는 약품회석조 환용 침전지 수질 향상</p> <p>-제안자: 보광동수원지 지방화공기사보 이종혁 보광동수원지 지방화공기사보 김인하 보광동수원지 지방화공기원보 김인후</p>	
장려상	<p>○ 불법운행 자동차 방지대책</p> <ul style="list-style-type: none"> <li>• 검사를 필하지 않고 운행하는 자동차를 방지하기 위해 계속검사시 공과금제납 및 주소지 변경여부를 확인하고 검사 후 차량전면 유리창에 검사유효기간을 확인할 수 있도록 색상으로 된 검사필증을 부착토록 하여 불법차량 운행 예방 및 자동차관리의 효율화를 기함</li> </ul> <p>-제안자: 자동차관리사업소 지방기계기와 운영수 자동차관리사업소 지방기계기사 김은수</p>	<p>시장표창 및 특별승급, 부상 50 만원</p>
장려상	<p>○ 상수도입무 전산화(수탁급수공사)</p> <ul style="list-style-type: none"> <li>• 연간 반복되는 수요가 급수공사 신청에서부터 완공에 이르는 50mm 이하의 소규모 수탁급수공사의 실재사(관중, 규격, 도로포장, 토질 등) 작성업무를 전산화(4종류)하여 설계의 정확, 행정의 능률성 향상</li> </ul> <p>-제안자: 중부수도사업소 지방수도토목기사 윤건기</p>	상 등
노력상	<p>○ 밤샘주차 도로정용료 징수로 세입증대</p> <ul style="list-style-type: none"> <li>• 야간에 불법 밤샘주차 차량에 대하여 관계규정(도로법, 도로정용료징수조례, 주차장법칙조례)에 근거 도로정용료 부과징수하여 세수입 확보</li> </ul> <p>-제안자: 양진구청 도시정비과 지방토목기과 김학수</p>	<p>시장표창 및 특별승급, 부상 30 만원</p>
노력상	<p>○ 상수도손괴 원인자부담금 처리에 따른 세원반출 세입증대 방안 및 상수도시설물 보호</p> <ul style="list-style-type: none"> <li>• 현행 상수도 손괴원인으로 부담금(상수도 복구공사비+직원출동 경비+굴착복구비+급수차운영비+결빙방지작업비+실제누수량+하수도요금) 외에 단수에 따른 기업수도차원의 영업손실비, 간접복구공사비 및 일사 급수시의 시설물 분담금 정도의 기본도수료 추가 계상하여 징수</li> </ul> <p>-제안자: 강남수도사업소 지방수도토목기원 오홍석 강남수도사업소 지방수도토목기원보 정용택</p>	상 등
노력상	<p>○ 지하철 현업 기술인력 안전확보 방안</p> <ul style="list-style-type: none"> <li>• 제2기 지하철 준공대비 약 9천명의 기술인력 확보를 위해 서울시 및 공사부설 철도기능 훈련원 또는 철도학원을 설립 전문기술인력 양성</li> </ul> <p>-제안자: 교통국 교통기획과 지방행정주사 윤수홍</p>	상 등

채택등급	제 안 내 용	비 고
노력상	<ul style="list-style-type: none"> <li>○ 통합공과금 관리공단 또는 전문기관 신설방안                     <ul style="list-style-type: none"> <li>· 각동에서 처리하는 공과금 위·수탁업무를 서울시 또는 내무부 산하에 통합공과금 관리공단을 신설 공과금 관리업무를 전문화하여 행정능률 향상</li> <li>- 제안자 : 노원구 월계1동사무소 지방행정주사보 김연식</li> </ul> </li> </ul>	시장표창 및 특별승급, 부상 30만원  상 등
노력상	<ul style="list-style-type: none"> <li>○ 소송 패소확정시 판결금 지급방법 개선                     <ul style="list-style-type: none"> <li>· 시를 상대로 하는 금전청구소송에서 패소확정판결, 가집행선고부 패소판결 확정시 판결문이 송달된 때에는 지체없이 관할법원에 판결금을 변제공탁하도록 지급방법 개선 다만 일정기일(10~15일) 내에 상대방의 청구가 있는 경우에는 예외로 한다.</li> <li>- 제안자 : 교통국 교통기획과 지방행정사무관 김상범                              시민생활국 청소2과 지방행정주사 유종모                              기획관리실 법무담당관 지방행정주사 오형철</li> </ul> </li> </ul>	
91년도 공무원착상 채택내역(13건)		
채택등급	제 안 내 용	비 고
동 상	<ul style="list-style-type: none"> <li>○ 전철 대기승객 차량안내방법 개선                     <ul style="list-style-type: none"> <li>· 전철역의 안내전광판은 도착되는 전철의 운행차량수를 승객이 미리 알지 못하여, 승객의 성급한 이동 등으로 안전사고 우려 및 특정 칸이 혼잡한 실정으므로 안내전광판 공간에 급회 도착하는 차량수별 표기하여 안전사고예방, 탑승시기 단축, 분산승차 등으로 승차환경 개선</li> <li>- 착상자 : 관악구 주택과 지방건축기사 황용연</li> </ul> </li> </ul>	시장표창 및 부상 50만원  시장표창 및 부상 30만원
장려상	<ul style="list-style-type: none"> <li>○ 상수도 조례 개정                     <ul style="list-style-type: none"> <li>· 동일번지 내 동일건물에서 급수1종인 수도계량기가 2개였을 경우에 다량급수업체의 A계량기 급수량과 소량급수업체의 B계량기 급수량을 합산하여 급수사용료를 누진부과하므로 B계량기에 의하여 사용료를 납부하는 업체가 불이익을 받고 있는바 총별을 같이하는 용도의 급수물 2개 이상의 계량기로 계량할 때는 각 계량기의 사용량으로 사용료를 산정토록 급수조례를 개정하여 소량 사용하는 업체의 불이익 해소조치</li> <li>- 착상자 : 종로구 재무과 지방행정주사보 김희환</li> </ul> </li> </ul>	
노력상	<ul style="list-style-type: none"> <li>○ 지하철 차내공간 활용방안                     <ul style="list-style-type: none"> <li>· 출·퇴근시 혼잡한 지하철 내에서는 신문 동도 읽을 수 없어, 목적지까지 무료하게 출·퇴근하고 있음</li> <li>· 지하철 벽면 등 광고란의 일부를 명시·명언·명화 등을 개척하여 작은 문화공간으로 활용</li> <li>- 착상자 : 서대문구 위생과 지방보건기원보 안정엽</li> </ul> </li> </ul>	시장표창 및 부상 10만원

채택등급	제 안 내 용	비 고
노력상	<p>○ 서울시 상징뱃지 구입방법 개선</p> <ul style="list-style-type: none"> <li>• 신규입용자 및 분실자가 뱃지구입방법이 없으므로 신규입용자의 경우에는 입용시 뱃지를 지급하고 분기별로 미소유자를 파악하여 일괄구매 배부 또는 구청 매장에서 구입할 수 있도록 뱃지 비치</li> <li>-착상자 : 양천구 신정3동 지방행정서기 오성문</li> </ul>	<p>시장표창 및 부상 10만원</p>
노력상	<p>○ 준공검사 요청 절차개선</p> <ul style="list-style-type: none"> <li>• 공사계약자는 공사완공시 준공개와 준공검사원의 2가지 서류제출이 관례화되어 있어 불편함</li> <li>• 준공검사원 또는 준공신고서 1가지로 통일하여 간소화</li> <li>-착상자 : 중앙하수처리장 지방전기기사보 윤호원</li> </ul>	상 등
노력상	<p>○ 전세금 용자시기 개선</p> <ul style="list-style-type: none"> <li>• 저소득층 생활안정을 위해 실시 중인 전세금 용자시기가 1~8월 계약만료본은 7월에, 9~10월본은 8월에, 11~12월본은 10월에 각각 용자토록 되어 있어 봄·가을 이사철과 시기적으로 맞지 않음</li> <li>• 따라서 현행제도를 1~3월 : 1월, 4~5월 : 4월, 7~9월 : 7월, 10~12월 : 10월로 개선하고 용자대상 비율(20 : 30 : 30 : 20)도 이사철인 봄·가을에 맞춰 융통성 있게 조정 저소득층의 생활안정에 실질적인 도움을 줄 수 있도록 개선</li> <li>-착상자 : 양천구 신정3동 지방행정서기도 승재민</li> </ul>	상 등
노력상	<p>○ 자동차 주소변경방법 개선</p> <ul style="list-style-type: none"> <li>• 자동차소유자가 전출 후 주소변경치 않아 불 담당직원의 불명으로 반송하고 있으나 처리되지 않고, 계속 고지됨으로써 현 가족주의 불만을 사고 있음</li> <li>• 자동차 주소변경신고를 소유자가 이행치 않을 시에, 불 담당, 세무담당의 복명 및 진출근거 서류로 직권 주소변경 조치하고, 주소변경 지연에 따른 과태료는 자동차세 고지서에 합산 부과</li> <li>-착상자 : 영등포구 신길4동 지방행정서기보 이준재</li> </ul>	상 등
참여상	<p>○ 차량번호판 부착방법 개선</p> <ul style="list-style-type: none"> <li>• 차량번호판이 차량의 전·후에만 2개가 부착되어 있음</li> <li>• 차량번호판을 차량 양측면에 부착하거나, 차량뒤 측면 크게 부착, 혹은 8ton 이상 대형트럭에만 부착하여 차량을 통한 절·강도행위 교통사고 등 사고예방</li> <li>-착상자 : 구로구 건설관리과 지방행정주사보 김형균</li> </ul>	<p>시장표창 및 부상 5만원</p>

재택등급	제 안 내 용	비 고
참여상	○ 보건소 건강진단수첩 개선 • 건강진단수첩은 12면으로 조판인쇄 및 제본 등으로 편당 약 45원의 예산소요, 수첩식을 병풍식(의료보험카드)으로 인쇄한다면 약 20원이 소요되므로 예산절감 -착상자: 강동구 보건소 지방행정서기 김형근	시장표창 및 부 상 5만원
참여상	○ 주유소에서 도로관광안내 • 여행안내를 원하는 운전자는 차량을 주차시킨 후, 별도로 관광안내소를 찾아 안내받아야 함 • 주유소에 도로 및 관광안내책자 등을 비치하여 주유차량 운전자 등에게 제공 -착상자: 기획관리실 시정개발담당관 지방행정주사 김준수	상 동
참여상	○ 민원응대 보조의자 설치 • 시민홀(시·구) 외 많은 민원인이 방문하는 부서(도시계획, 건축, 세무, 토목과 등)에는 소파 1세트 외에는 민원인이 앉을 수 있는 의자가 부족하여 친절한 응대에 미흡 • 보조의자를 구비하여 친절한 민원응대 분위기 조성 -착상자: 성북구 지적과 지방지적기사 이창호	상 동
참여상	○ 통합공과금 고지서에 지역의료보험료 첨가방안 • 지역의료보험 고지는 지역의료보험조합에서 전산처리하고, 동지역 의료보험출상소에서 고지서 분류 및 봉투작성하며, 구별 의료보험조합에서 일괄 각 세대에 우송 • 통합공과금 고지서에 지역의료보험료를 첨가하여 고지한다면, 의료보험조합의 예산(우편요금, 고지서, 독촉고지서 비용 발송용 봉투) 및 인력을 절감 -착상자: 성동구 화양동 지방행정주사보 박문규	상 동
참여상	○ 지하철 역세권 업체안내 광고방송 실시 • 지하철이 각역에 도착할 때와 출발시 역명과 출입문의 방향을 안내방송 중이나 역 주변의 각종 서비스수단 등의 안내는 실시하지 않고 있어 같은 곳을 자주 이용하는 승객은 역 주변에 위치하고 있는 각종 서비스수단 등을 잘 알고 있겠지만, 다수의 승객들은 잘 알지 못하여 상당한 불편을 겪고 있음 • 지하철 역세권에 위치하고 있는 업체 중 희망업체에 대하여 위치안내(광고)방송을 현행 안내방송과 병행 실시하고 소정의 수수료 징수 -착상자: 관악구 봉천4동 지방행정서기 임원덕	상 동

●서울특별시공고제1992-34호

1992년도서울특별시공무원제안및

확상모집공고

서울특별시공무원제안규칙 제5조제1항 및 서울특별시정발전확상제도운영규정 제5조제1항에 의하여 1992년도 서울특별시 공무원 제안·확상 모집사항을 다음과 같이 공고합니다.

1992. 2. .

서울특별시

1. 목 적

- 창의적 의견·고안을 장려 개발하여 행정의 능률화, 경제화
- 참여의식, 과학적인 문제해결능력 증진 및 사기양양

2. 모 집

- 모집기간 : 92.1 ~ 92.8.31
- 제출장소 : 서울특별시 중구 태평로1가 31 서울특별시 시정개발담당관실(전화731-6151, 6153)
- 제출자격 : 서울특별시 및 자치구 소속 공무원
- 제출방법 : 직접 또는 문서함·우편이용
- 제출대상
  - 예산절감, 에너지절약, 새입증대, 행정능률 향상방안
  - 기계, 설비, 장치 등의 발명 또는 관리개선에 관한 사항
  - 기타 시정전반에 관한 개선방안
- 제출서류

4. 채택제안·확상에 대한 시상 및 특전부여

- 창안자 시상 : 시장표창 및 부상금 지급

〈공무원 확상〉 : 확상제출서 1부

〈공무원 제안〉

- 제안서, 제안내용설명서, 경비견감산출내역서, 공동·직무제안추천서(공동·직무제안에 한함), 공동제안사유설명서(공동제안에 한함), 참고자료 등 각 3부

3. 제안의 종류

- 자유제안 : 제안자가 과제선정을 자유로이 정하여 제출하는 제안
- 지정제안 : 서울특별시장이 과제를 지정하여 모집하는 제안
- 직무제안 : 공무원이 직무수행 과정에서 창의성을 발휘하여 얻은 개선효과를 지닌 경우에 소속국장(사업소 포함)이 추천한 제안
- 추천제안 : 자치구 제안규칙에 의하여 심사·채택된 제안이거나, 채택실시 중인 제안 중 그 내용이 우수하다고 인정되어 당해 제안을 채택한 구청장이 추천한 제안

※ 재인제도 환상기판변 제안의 범위

- 국가행정사무에 관한 사항(법령의 개정사항 포함)은 중앙부처에
- 자치구 사무를 제외한 시정에 관한 사항(시장 권한사항)은 시에
- 자치구 사무에 관한 사항(구청장 권한사항)은 자치구에 제출

구분	금 상	은 상	동 상	장려 상	노력 상	참여 상
제 안	250만원 이상	150만원 이상	50만원 이상	30만원 이상	5만원 이상	
	50만원 미만	250만원 미만	150만원 미만	50만원 미만	30만원 미만	
확 상	상 등	상 등	상 등	상 등	10만원 이상 30만원 미만	5만원 이상 20만원 미만

- 장안자에 대한 인사상 특전 부여
    - 동상 이상 : 특별승진(7급 이하) 및 승진시험 우대(6급)
    - 장려·노력상 : 특별 승급
  - 착상채택자 인사상 특전 : 없음
  - 5. 제안·착상으로 볼 수 없는 것
    - 일반적으로 공지되었거나 사용 또는 이용되고 있는 것
    - 특허권, 실용신안권, 의장권 취득 또는 서울특별시공무원직무발명조례에 의하여 보상이 확정된 것
    - 이미 채택된 제안이거나 그 기본구상이 이와 유사한 것
    - 일반통념상 현재뿐만 아니라 장래에 있어서도 그 적용이 불가능하다고 판단되는 것
    - 그 내용이 단순한 주의환기, 진정, 비판, 건의 또는 불만표시에 불과 한 것
- ※ 기타 자세한 내용은 서울특별시공무원제안규칙·시정발전착상제도운영규정 및 시정01226-(92.1.)호와 서울특별시 시정개발담당관실(전화 731-6153, 6553)이나 각 구청 기획예산과에 문의 바람.

●서울특별시공고제1992-38호

1992년도상반기서울특별시지방공무원

명예퇴직시행계획

지방공무원명예퇴직수당지급규정 제5조의 규정에 의하여 1992년도 상반기 지방공무원 명예퇴직에 관한 사항을 다음과 같이 공고합니다.

1992. 2. 20

서울특별시

1. 명예퇴직대상
- 2급 이하 일반직, 지방소방청감 이하의 소방공무원 및 기능직 지방공무원으로서 명예퇴직 신청개시일 현재 20년 이상 근무하고, 정년퇴직일 전 1년 이상 10년 이내 인자

- 5급 이상(32.1.1~40.12.31 출생자)
  - 6급 이하(35.1.1~43.12.31 출생자)
2. 명예퇴직신청
- 가. 신청기간 : 92.3.11~3.16(6일간)
- 나. 신청절차 : 명예퇴직 희망자는 신청기간 내에 소정의 신청서류를 구비하여 소속기관장의 확인을 받은 후 시장(자치구는 구청장)에게 제출할 것
3. 명예퇴직 대상자의 심사결정 및 통지
- 서울특별시장은 명예퇴직신청서를 받은 날로부터 30일 이내에 인사위원회의 심사를 거쳐 대상자를 결정하고 결정일로부터 10일 이내에 신청인에게 통지한다.
4. 명예퇴직 예정일 : 92.3.31
5. 명예퇴직 대상자의 사직서 제출
- 명예퇴직의 결정통지를 받은 대상자는 그 통지를 받은 날로부터 10일 이내에 서울특별시장에 사직원을 제출하여야 한다.
6. 명예퇴직수당
- 수당지급 : 퇴직일로부터 5일 이내 지급
  - 수당 계산방식
    - 가. 1년 이상 5년 이내
      - 퇴직당시 월봉금액의 반액 × 정년잔여월수
    - 나. 5년 초과 10년 이내
      - 퇴직당시 월봉금액의
      - 반액 ×  $\frac{\text{정년잔여월수} - 60}{2}$
  - 특별승진 및 표창 : 지방공무원법 제 39조의3 제1항제4호(단, 승진임용제한을 받은 자 제외)
7. 본인의 의사에 반한 신청의 배제
- 본인의 의사에 반하여 명예퇴직 대상자로 선정, 추천하여서는 아니된다.
8. 기타 상세한 사항은 지방공무원 명예퇴직 수당지급규정을 참고하기 바람.

**구 고 시**

**●구로구고시제1992-3호**

민영주택건설사업계획변경승인  
주택건설촉진법 제33조제1항 규정에 의  
거 민영주택건설 사업계획을 변경승인하고,  
동법시행령 제32조의5 규정에 의거 다음과  
같이 고시합니다.

1992. 2. 10

구 로 구 청 장

1. 사업명 : 민영(조합)주택 건설사업
2. 사업주체
  - 가. 사업주체 : 서울시 교직원 구로지역주  
백조합(조합장 이춘기)
  - 나. 주 소 : 서울시 중랑구 망우동 529  
-92
3. 사업시행지의 위치, 면적 및 규모

- 가. 위 치 : 구로구 구로동 642번지  
46호 외 18필지
- 나. 대 지 면 적 : 9,086.0㎡
- 다. 건축연면적 : 30,119.15㎡
- 라. 규 모 : 8~15층 아파트 2개 동  
256세대
- 4. 사업시행기간 : 1991.6.~1992.8.30

**●노원구고시제1992-4호**

민영주택건설사업계획승인사함정정  
1. 서울특별시 노원구고시 제1989-319호  
(89.11.6) 민영주택건설 사업계획 승인 고  
시사항 중 아래 사항에 대하여 정정 고시  
합니다.

1992. 2.

노 원 구 청 장

- 가. 정정내용
  - 도시계획시설(도로) 변경결정(폐지)

- 당 초

구분	분할	유법	폭원	연 장	기 점	종 점	비고
기정	소로	1류	10m	135m	상계동 1048-64	상계동 1046-1	
변경	"	"	"	"	"	"	폐지

- 정 정

구분	등급	유법	폭원	연 장	기 점	종 점	비고
기정	소로	1류	10m	135m	상계동 1048-64	상계동 1040-1	
변경	"	"	"	"	"	"	폐지

\* 종점단의 상계동 1046-1를 상계동 1040-1로 정정함.

**●도봉구고시제1992-5호**

도시계획사업(도로, 하수도)실시계획  
변경인가

1. 서울특별시 도봉구고시 제26호(91.2.6),

제165호(90.4.19)로 도시계획사업 실시인  
가 고시된 아래 사업에 대하여 변경 내용  
이 있어 변경고시합니다.

가. 사업개요				
사업종류 및 사업명칭	결경고시일자	지적고시일자	규 모	
			당 초	변 경
도시계획사업(도로) 화계사입구~구계간 도로개설	건고 738호 (63.2.24)	서고 198호 (71.4.7)	B=12m, L=610m φ450, L=1,200	B=12m, L=550m φ450, L=1,100
도시계획사업(도로) 쌍문동 495~경기장학관	서고 89호 (72.6.30)	서고 89호 (72.6.30)	B=15m, L=80m φ450, L=160	B=15m, L=80m φ450, L=240
도시계획사업(도로) 삼양로~도봉로간 도로확장	서고 386호 (78.8.3)	서고 386호 (78.8.3)	B=12m, L=40m φ600, L=40	B=12m, L=160m φ600, L=160
도시계획사업(도로) 마야5동 636~637 도로개설	서고 105호 (83.2.24)	서고 105호 (83.2.24)	B=6m, L=60m φ450, L=60	B=6m, L=110m φ450, L=110
도시계획사업(도로) 도선사 진입로 확장	서고 89호 (72.6.30)	서고 89호 (72.6.30)	B=12m, L=90m φ600, L=90	B=12m, L=230m φ600, L=230
도시계획사업(도로) 창경국교 후문 도로개설	서고 103호 (74.7.26)	서고 103호 (74.7.26)	B=6m, L=40m φ600, L=40	B=6m, L=164m φ600, L=164
도시계획사업(도로) 송중국교 주변 도로개설	서고 3호 (69.1.18)	서고 3호 (68.1.18)	B=6m, L=100m φ600, L=100	B=6m, L=128m φ600, L=128
도시계획사업(도로) 수유2동 535 주변 도로개설	서고 354호 (90.10.22)	서고 354호 (90.10.23)	B=6m, L=70m φ450, L=70	B=6m, L=220m φ450, L=220
도시계획사업(도로) 함문여고~변동간 도로개설	건고 738호 (63.12.24)	건고 2453호 (68.6.1)	B=15m, L=70m φ450, L=160	B=15m, L=130m φ450, L=260
도시계획사업(도로) 쌍문3동 382~한일병원간 도로개설	건고 198호 (71.4.7)	건(서) 제21호 (72.9.10)	B=15m, L=45m φ450, L=80	B=15m, L=85m φ450, L=170
나. 사업의 시행자 : 변경 없음 다. 사업기간 : 변경 없음 라. 사용 또는 수용할 토지(물건지) : 물 건의 소재지 지번 및 지목과 소유권 이 의의 권리명세서 : 별첨 마. 위치도 및 계획평면도 : 도봉구청 토 목과 및 건설관리과 비치 바. 토지 또는 건물의 소유자는 토지수용 법 제4조제3항의 이해관계인 주소, 성		명 : 별첨 사. 기타 상세한 사항은 도봉구청 토목과 (901-5405~8)에 문의하시기 바랍니다. 1992. 2. . 도 봉 구 청 장		



붙 건 조 서(토 지)

사업명 : 화계사~성북구계간 도로개설

번호	소재지 지번	지목	지적 (㎡)	권입면적 (㎡)	소유자		이해관계인		비고
					주소	성명	주소	성명	
1	미아동 837-723	대	105	105	양천구 신길동 327 목동신시 가치산 1305-301	김성훈			
2	미아동 837-1797	잡	509	509	경기도 양주군 미금면 금곡리 655	장옥순			
3	수유동 486-137	대	210	210	강동구 장선동 211-36	오충선			
4	산 108-62	임	317	317	산 13	신일하원			
5	산 108-62	"	523	523	"	"			
6	산 108-60	"	414	414	"	"			
7	산 162-87	"	119.9	30	장구 회현동 181 1	전송진 외 1인			비상면적
8	산 162-48	임	125	20	번동 446-37	채규태 외 1인			"
9	산 486-138	대	207	100	482-156	이승림			"

붙 건 조 서(건물 및 부대용)

사업명 : 화계사~성북구계간 도로개설

번호	소재지 지번	용건의 종류	구조및 기적	수량 (㎡)	소유자		이해관계인		비고
					주소	성명	주소	성명	
1	미아동 791-2939	건물	승래트 비	33	미아동 791 2939	권갑자			부허가 건물
2	미아동 791-3449	"	"	34	미아동 791-3449	유준식			"

제 1635 호

시

보

1992. 2. 20

57-41

번호	소재지 지번	물건의 종류	구조및 규격	수량 (㎡)	소유자		이해관계인		비고
					주소	성명	주소	성명	
3	미아동 837-723	건물	층대 트 들	52	양천구 신정동 327 목동신시가지(2) 1205-301	김성훈			무허가 건물
4	수유동 486-137	"	"	210	강동구 잠실동 211-36	오충선			

물 건 조 서(토 지)

사업명: 덕성여대 주변도로개설

번호	소재지 지번	지 목	지 적 (㎡)	편입면적 (㎡)	소유자		이해관계인		비고
					주소	성명	주소	성명	
1	쌍문동 419-2	학교용지	315	315	종로구 안국동 37	덕성학원			
2	쌍문동 482-3	대	93	93	"	"			
3	쌍문동 482-1	대	26	26	"	"			

물 건 조 서(건물 및 부대공)

사업명: 덕성여대주변 도로개설

번호	소재지 지번	물건의 종류	구조및 규격	수량 (㎡)	소유자		이해관계인		비고
					주소	성명	주소	성명	
1	쌍문동 419-2	나 무			종로구 안국동 37	덕성학원			
2	쌍문동 482-3	나 무			"	"			
3	쌍문동 482	건 물		5	"	"			

물 건 조 서(토 지)

사업명: 미아동 삼양로~도봉로간 도로개설

번호	소재지 지번	지 목	지 적 (㎡)	편입면적 (㎡)	소유자		이해관계인		비고
					주소	성명	주소	성명	
1	1261-225	대	20	13	1261-225	일명순			도상면적
2	1251-220	"	103	16	1261-220	오기성			

57-42

번호	소재지 지번	지 부	지 적 (㎡)	면적면적 (㎡)	소 유 자		이 해 관 제 인		비 고
					주 소	성 명	주 소	성 명	
3	1261-221	대	56	16	1261-221	김 인 회			도상면적
4	1261-222	"	73	16	1261-222	하 승 근			"
5	476-134	"	179	900	467-141	서 병 주			"
6	476-120	도	79	79	성북구 하월곡동 88-20				"
7	476-140	대	69	69	476-140	김 병 우			"
8	476-82	"	99	80	476-82	신 제 진			"
9	476-93	"	50	35	성북구 길음동 262-40	이 정 용			"
10	1261-513	"	27	5		서 울 시			"
11	1261-582	"	6	2	1261-239	이 봉 연			"
12	1261-583	"	17	17		서 울 시			"
13	1261-584	"	40	40		"			"
14	1261-512	"	30	30		"			"
15	1261-229	"	69	69	성북구 길음동 1262-50	김 신 오			"
16	1261-228	"	106	103	성북구 길음동 1262-21	김 명 선			"
17	1261-510	"	69	69	1261-227	김동진의3인			"
18	1261-529	"	86	78	1261-529	김보영외1인			"
19	476-57	"	182	84	476-57	유 영 채			"
20	476-110	"	99	99	476-110	박 동 희			"
21	476-220	도	55	55	서대문구 북아현동 1-778	김 광 내			"
22	478	대	380	380	478	윤 승 수			"
23	476	"	370	40	서대문구 북아현동 1-778	김 광 내			"
24	477-2	"	169	84	성북구 길음동 481-218	신 승 옥			"
25	미아동 1261 240	"	50	9	1261-239	이 봉 연			"

제 1635 호

시

부

1992. 2. 20

읍 전 조 서(건물 및 부대공)

사업명 : 미아동 삼양로~도봉로간 도로개설

번호	소재지 지번	물건의 종 류	구조및 규 격	수 량 (㎡)	소 유 자		이해관계인		비 고
					주 소	성 명	주 소	성 명	
1	1261-225	건 물	기와/탈력	9	1261-225	임 영 순			도상면적
2	1261-220	"	"	7.5	1261-220	오 기 성			"
3	1261-221	"	"	10	1261-221	김 인 희			"
4	1261-222	"	"	13	1261-222	하 중 단			"
5	1261-141	"	"	3	1261-141	서 병 주			"
6	476-140	"	"	24	476-140	정 병 우			"
7	476-82	"	"	60	476-82	신 재 진			"
8	476-93	"	"	21	성북구 길음동 262-40	이 정 용			"
9	1261-513	"	"	5		서 을 시			"
10	1261-582	"	"	2	1261-239	이 봉 연			"
11	1261-583	"	"	17		서 을 시			"
12	1261-584	"	"	27		"			"
13	1261-512	"	"	2		"			"
14	1261-229	"	"	35	성북구 길음동 1262-50	김 신 오			"
15	1261-228	"	"	65	성북구 길음동 1262-21	김동진외3인			"
16	1261-529	"	"	47	1261-529	김보영외1인			"
17	476-57	"	"	39	476-57	유 영 채			"
18	476-110	"	"	45	476-110	박 동 하			"
19	478	"	"	54	478	윤 청 수			"
20	476	"	"	4	서대문구 북아현동 1-778	김 광 핵			"
21	477-2	"	"	63	성북구 길음동 481-218	신 중 옥			"
22	1261-240	"	"	8	1261-239	이 봉 연			"

57-44

중 건 조 서(토 지)

사업명 : 미아5동 636~637간 도로개설

연번	소재지	지목	지적 (㎡)	편입면적 (㎡)	실제이용 상	용도지역 또는지구	소유자		비고
							주소	성명	
1	미아동 1261-170	대	86	8		일반주거	미아동 637-410	조 함 례	
2	" 1261-180	"	60	40			미아동 1261-179	임 성 은	
3	" 1261-188	"	364	55			강동구 명일동 257, 주공A908-1403	김 재 형	
4	" 1261-184	"	40	40			미아동 1261-184	박 승 권	
5	" 476-107	"	33	8			미아동 1261-184	박 승 권	
6	" 476-217	"	36	36			미아동 476-217	김 요 중	
7	" 476-202	"	20	20			성북구 하월곡동 88-20	윤규현외1인	
8	" 476-201	"	3	3			성북구 하월곡동 88-20	"	
9	" 476-71	"	46	19			미아동 1261-190	김 종 환	
10	" 476-105	"	60	55			미아동 476-105	장 감 달	
11	" 1261-190	"	215	1			미아동 1261-190	김 종 환	
	계			285					

붙 건 조 서(토 지)

사업명 : 도선사 진입로 확장공사

번호	소재지 지번	지목	지적 (㎡)	편입면적 (㎡)	소유자	이해관계인		비고
						주소	성명	
1	186-17	대	154	154	우이동 186	장 영 숙		
2	186-18	"	216	216	우이동 186	장 영 숙		

제 1635 호

물 건 조 서(건물 및 부대공)

사업명: 도선사 진입로 확장공사

번호	소재지 지번	물건의 종류	구조및 규격	수량 (㎡)	소 유 자		이해관계인		비고
					주 소	성 명	주 소	성명	
1	우이동 186-13	건 물	벽돌외죽	35 19	우이동 186-2	장 영 숙			

물 건 조 서(토 지)

사업명: 창경국로 진입로 개설공사(후문)

번호	소재지 지번	지 목	지 적 (㎡)	편입면적 (㎡)	소 유 자		이해관계인		비고
					주 소	성 명	주 소	성명	
1	쌍문동 70-5	답	50	50	장복구 성북동 21-10	이재호외1인			
2	쌍문동 56-2	임	31	31	강남구 압구정동 현대 1185-1101	박 태 순			
3	쌍문동 62-1	대	85	85	도봉구 창동 62	김 수 동			
계				874					

물 건 조 서(토 지)

사업명: 미아동 송중국로 주변도로 개설공사

연번	소재지	지 목	지 적 (㎡)	편입면적 (㎡)	실제이용 상 황	용도지역 또는지구	소 유 자		비고
							주 소	성 명	
1	미아동 98-47	대	117	117		일반주거	도봉동 62-3	박 영 권	
2	미아동 103-170	종교 용지	128	128			미아동 103-36	성 바 오 르 수 도 원	
계				245					

물 건 조 서(건물 및 부대공)

사업명: 송중국로 주변도로개설

번호	소재지 지번	물건의 종류	구조및 규격	수량 (㎡)	소 유 자		이해관계인		비고
					주 소	성 명	주 소	성명	
1	미아동 98-47	답	장시멘탈릭	10.2	미아동 98-4	박 성 모			

시

부

1992. 2. 23

57-48

## 불 건 조 서(토 지)

사업명: 수유동 535 도로개설

번호	소재지 지번	지 목	지 적 (㎡)	권입면적 (㎡)	소 유 자		이 해 관 계 인		비 고
					주 소	성 명	주 소	성 명	
1	수유동 535-249	대	238	238	성동구 신당동 377-7	김 영 일			
2	" 535-305	도로	1,080	70	종로구 종로1가 36	고 옥 정 일			
3	" 535-294	대	21	21	수유동 535-97	최 재 회			
4	" 535-299	"	31	31	수유동 535-2	심 세 계			
5	" 535-300	"	65	65	수유동 535-172	서 병 진			
6	" 535-301	"	164	164	성북구 길음동 1271-196	김 철 수			
7	" 535-303	"	41	41	쌍문4동 59-5 한양 604-412	오 두 환			
8	" 535-270	"	125	125	수유동 535-271	진 정 식			
9	" 535-304	"	25	25	종로구 경흥동2가 21-29	허 만 복			
10	" 535-267	도로	4	4	경기 성남시 상대원동 397-42	이일석외2인			
11	" 535-302	대	10	10	성북구 길음동 1271-196	김 천 수			
12	" 535-50	"	19	19	수유동 535-271	진 정 식			

## 불 건 조 서(건물 및 부대공)

사업명: 수유동 535번지 도로개설

번호	소재지 지번	물건의 종 류	구조및 규 격	수 량	소 유 자		이 해 관 계 인		비 고
					주 소	성 명	주 소	성 명	
1	수유동 535-249	나 부 그 내 대 문 담 장		12주 1개 2식 11.4	성동구 신당동 377-7	김 영 일			
2	수유동 535-97	건 물 창 고 담 장		4 1식 31	수유동 535-97	최 재 회			

번호	소재지 지번	지 목	지 적 (㎡)	면적(㎡)	소 유 자		이 해 관 계 인		비 고
					주 소	성 명	주 소	성 명	
3	수유동 535-2	상 고 대 문 나 무 담 장		1식 1식 3주 3	수유동 535-2	전 상 준			
4	수유동 535-172	건 물 대 문 나 무		43 1식 14주	수유동 535-172	서 병 진			
5	수유동 535-49	건 물 대 문 나 무 수 도 계 량 담 장		1 1식 30주 1식 14.4	수유동 535-49	김 진 만			
6	수유동 535-109	건 물 담 장		35 17.2	상문4동 59-5 한양A 604-412	오 두 환			
7	수유동 535-146	담 장 나 무 대 문 장 독 대		29.7 4주 1식 1식	수유동 535-146	정 기 동			
8	수유동 535-271	나 무 대 문 개 집 가 건 물		42주 1식 1식 0.5	수유동 535-271	전 경 식			



## 물 권 조 서(토 지)

사업명: 창문여고~북부경찰서간 도로개설공사

번호	소재지 지번	지 목	지 적 (㎡)	권입면적 (㎡)	소 유 자		이 해 관 계 인		비 고
					주 소	성 명	주 소	성 명	
1	미아동 81-47	대	527	527	동대문구 청량리동 235-11 미주(주) 3-808	염 행 종			
2	미아동 87-193	대	370	370	미아동 516-3	천 태 용			

## 물 권 조 서(건물 및 부대공)

사업명: 창문여고~북부경찰서간 도로개설

번호	소재지 지번	물건의 종 류	구조및 규 격	수 량	소 유 자		이 해 관 계 인		비 고
					주 소	성 명	주 소	성 명	
1	미아동 81-32	건 물		3㎡	미아동 81-32	박 태 전			
2	미아동 81-36	부 업		0.8㎡	미아동 8-36	김 승 옥			
3	미아동 81-27	대 분		1식	"	"			
		장		3	"	"			
		고		2	미아동 81-27	김 태 행			
4	미아동 81-45	대 문		1식	"	"			
		장		8.6㎡	"	"			
		부		3수	"	"			
5	미아동 87-193	대 문		6㎡	미아동 81-45	구 자 철			
		장		1식	"	"			
		화		13.3㎡	"	"			
		상		1식	"	"			
		상		322㎡	미아동 87-193	천 태 용			

57-49

제 1635 호

시

2

1992. 2. 23

물 건 조 서(토 지)

사업명: 쌍문3동 382~한일병원간 도로개설

번호	소재지 지번	지 목	지 적 (㎡)	면적 (㎡)	소 유 자		이 해 관 계 인		비 고
					주 소	성 명	주 소	성 명	
1	쌍문3동 381-31 계	대	352 352	352 352	쌍문동 376	김상선의4인			

물 건 조 서(건물 및 부대공)

사업명: 쌍문3동 382~한일병원간 도로개설

번호	소재지 지번	물건의 종 류	구조및 규 격	수 량	소 유 자		이 해 관 계 인		비 고
					주 소	성 명	주 소	성 명	
1	쌍문동 381-6	건 물		11	쌍문동 381-6	김 석 환			
2	쌍문동 381-23	"		11	쌍문동 391-23	김 기 석			

<p><b>●강남구고시제1992-8호</b>                  도시계획사업(시장)시행허가                  1. 건설부고시 제481호(81.12.24)로 승인 및 건설부고시 제388호(84.9.28)로 변경 결정되고 강남구공고 제11호(92.1.20)로 공람공고한 도시계획시설(시장)에 대하여 도시계획법 제24조제1항 및 같은 법 시행령 제6조제1항의 규정에 의하여 도시계획사업(시장) 시행 허가하고 같은 법 제24조제3항의 규정에 따라 이를 고시합니다.                  2. 관계도서는 강남구청 산업과에 비치하여 이해관계인에게 보입니다.</p>				<p>1992. 2. .                  강남구청장                  가. 사업시행지:서울특별시 강남구 일원동 679                  나. 사업의 종류 및 명칭:도시계획사업(시장)                  다. 사업시행자 주소 및 성명:서울특별시 서초구 서초동 596 호정산업개발(주) 대표이사 문평구                  라. 사업의 착수 및 준공 예정연월일:허가일로부터 1993.5.30</p>		
<p>마. 사업시행규모 (단위:㎡)</p>						
대지면적	건축면적	건축연면적	도시계획시설 시            장	비도시계획시설 아파트    주차장및 기타		비            고
1,358.9	673.42	5,783.45	1,124.89	2,886.40	1,772.16	(지하 2층~지상 6층) 시장(지하 1층, 지상 1층)

<p><b>●강남구고시제1992-9호</b>                  도시계획사업(시장)시행허가                  1. 건설부고시 제481호(81.12.24)로 승인 및 건설부고시 제388호(84.9.28)로 변경 결정되고 강남구공고 제21호(92.1.23)로 공람공고한 도시계획시설(시장)에 대하여 도시계획법 제24조제1항 및 같은 법 시행령 제6조제1항의 규정에 의하여 도시계획사업(시장)시행 허가하고 같은 법 제24조제3항의 규정에 따라 이를 고시합니다.                  2. 관계도서는 강남구청 산업과에 비치하여 이해관계인에게 보입니다.</p>				<p>1992. 2. .                  강남구청장                  가. 사업시행지:서울특별시 강남구 일원동 547                  나. 사업의 종류 및 명칭:도시계획사업(시장)                  다. 사업시행자 주소 및 명칭:서울특별시 서초구 서초동 1343 (주)익산 대표이사 강경철                  라. 사업의 착수 및 준공 예정연월일:허가일로부터 1993.12.31</p>		
<p>마. 사업시행규모 (단위:㎡)</p>						
대지면적	건축면적	건축연면적	도시계획시설 시            장	비도시계획시설 아 파 트    운동시설    주차장및 기타		
1,422.4	691.91	7,009.2 (지하 3층~ 지상 6층)	1,323.54 (지하 1층~ 지상 1층)	2,722.89	1,023.02	1,939.75

구 공 고

건설업법 제6조제4항의 규정에 의거 전문건설업면허를 갱신하였기 같은 법 시행령 제14조의 규정에 의하여 이를 공고합니다.

1992. 2.

강 서 구 청 장

●강서구공고제1992-7호  
전문건설업면허갱신공고

전문건설업 면허갱신 내역

연번	업종 및 면허번호	상 호	대표자	영업 소재지	면허유효기간
1	설비 83-12-467	서울도시 가스㈜	김수근 홍민규	강서구 염창동 281	92.2.4~95.2.3
2	설비 83-12-389	㈜대경공무	박윤갑	강서구 화곡동 1063-12	92.2.4~95.2.3
3	철물 83-11-251 창호 83-08-125	신아산업	나경태	강서구 화곡동 843-9	92.2.4~95.2.3

●양천구공고제1992-9호

도시계획사업(일단의주택지조성사업)  
변경허가

- 서울특별시고시 제320호(79.7.13)로 도시계획사업(일단의 주택지 조성사업) 시행 허가한 사항에 대하여 도시계획법 제25조와 같은 법 시행령 제6조 및 서울특별시행정권한위임조례 제5조의 규정에 의하여 다음과 같이 변경허가(기간연장)하고 이를 고시합니다.
- 관계도서는 양천구청 도시정비과와 국민운동지원과에 비치하고 토지소유자 및 이해관계인에게 보입니다.

1992.2.11

양 천 구 청 장

가. 사업시행지:서울특별시 양천구 신정동 765 외 103필지(넓은돌마을) (변경 없음)

나. 사업의 종류:도시계획사업(일단의 주택지 조성사업)(변경 없음)

다. 사업의 명칭:넓은돌마을 취락구조 개선사업(변경 없음)

라. 사업의 착수 준공 예정연월일

- 당초:79.7.13~91.12.31
- 변경:79.7.13~92.12.31

마. 사업시행자:넓은돌마을 취락구조 개선사업 추진위원회 위원장 이석재(변경 없음)

바. 토지 또는 건물의 소유자와 토지수용법 제4조제3항의 관계인의 성명, 주소: 별첨(변경없음)

●동작구공고제1992-16호

공인신조공고

서울특별시동작구관인규칙 제2조, 제8조에 의거 18개동 동장·민원사무전용(주민등록동·초본 발급 인가) 공인용 신조하였기에 공고합니다.

1992.2.11

동 작 구 청 장

가. 승인공인수:총 18개(각 동별 1개)

나. 서체 및 규격:한글 전서체  
2.1cm×2.1cm











다. 신조교부일자:92.2.11









라. 최초 사용일:92.3.1

마. 관리책임자:각동 민원주임

바. 교부사유:주민등록동·초본 발급 건수 증가

사. 신조공인명 및 인영

공인명 및 인영			
공인명	노량진제1동장인 민원사무전용	공인명	노량진제2동장인 민원사무전용
인영		인영	
공인명	상도제1동장인 민원사무전용	공인명	상도제2동장인 민원사무전용
인영		인영	
공인명	상도제3동장인 민원사무전용	공인명	상도제4동장인 민원사무전용
인영		인영	
공인명	본동동장인 민원사무전용	공인명	흑석제1동장인 민원사무전용
인영		인영	
공인명	흑석제2동장인 민원사무전용	공인명	흑석제3동장인 민원사무전용
인영		인영	

공인명	동작동장인 민원사무전용	공인명	사당제1동장인 민원사무전용
인 영		인 영	
공인명	사당제2동장인 민원사무전용	공인명	사당제3동장인 민원사무전용
인 영		인 영	
공인명	사당제4동장인 민원사무전용	공인명	대방동장인 민원사무전용
인 영		인 영	
공인명	신대방제1동장인 민원사무전용	공인명	신대방제2동장인 민원사무전용
인 영		인 영	
<p>●종로구공고제1992-19호 전문건설업양도인가</p> <p>건설업법 제13조제1항의 규정에 의하여 아래와 같이 전문건설업의 양도를 인가하였 기에 동 시행령 제19조제6항의 규정에 의</p>		<p>하여 이를 공고합니다.</p> <p>1992. 2. 종로구청장</p>	

인가일자	양도업종 및 면허번호	양 도 자			양 수 자		
		상 호	소 재 지	대표자	상 호	소 재 지	대표자
1992.1.28	철물공사업 경기 11-16	(주)트레드코	서울 종로구 적선동 80	심재덕	(주)삼사원	충북 진천군 덕산면 화상리 287-4	김성준

●서대문구공고제 1992-19호

전문건설업양도인가

건설업법 제13조제1항의 규정에 의하여  
아래와 같이 전문건설업의 양도를 인가하였

기에 동 시행령 제19조제6항의 규정에 의  
하여 이를 공고합니다.

1992.2.11

서 대 문 구 청 장

인가일자	양도업종 및 면허번호	양 도 자			양 수 자		
		상 호	소재지	대표자	상 호	소 재 지	대표자
92.2.11	1) 조정식제 89서울 18-17 2) 조정시설물 89서울 19-12	(주)효자인	홍제동 299-5	윤상희	(주)한백조경	강남구 논현동 291-5 명척빌딩 402	김공수

●서대문구공고제 1992-20호

하천점용허가공고

하천법 제25조제1항의 규정에 의거 하천  
의 점용허가를 하였기에 동법시행령 제22

조의 규정에 의하여 이를 공고합니다.

1992.2.14

서 대 문 구 청 장

허가연월일	위 치	지목	점용면적 (㎡)	점용기간	허가를 받은 자	
					주 소	성명
92.1.31	서대문구 홍은동 24-74 ~동 9-371 앞 하천부 지상	하천	427.5	92.1.1 ~ 93.12.31	서대문구 홍은동 48-70 홍은5-3지구 재개발조합장	황상민

●도봉구공고제 1992-32호

도시계획사업(여객자동차정류장)시행  
허가에따른서류공람공고

1. 건설부고시 제50호(88.2.6)로 창동지구 택지개발계획 승인된 도시계획시설(여객자동차정류장)에 대하여 도시계획사업 시행 허가에 따른 서류의 공람 및 주민의견을 청취하고자 도시계획법 제25조의2 및 같은 법 시행령 제27조의2에 의거 공고일로부터 14일간 일반에 공람합니다.
2. 관계도서는 도봉구청 도시정비과에 비치

하고 일반인에게 공람하며, 본 사업에 따  
른 의견은 공람기간 내에 서면으로 제출하  
여 주시기 바랍니다.

1992. 2.

도 봉 구 청 장

가. 사업시행지:도봉구 창동 326-2 일원  
(택지개발사업지 내)

나. 사업의 종류:도시계획사업(여객자동차정류장)

다. 사업의 규모:5,868㎡  
건축면적:752㎡ 연면적:1,074㎡

라. 시행자주소:한성버스(주) 이종구 이  
원식 오진교통(주) 김일수  
마. 사업의 착수 및 준공연월일:허가일로부터 93.12.30

사업소고시

**●한강공원관리사업소고시  
제1992-5호**

**하천점용허가**  
하천법 제25조제1항의 규정에 의하여 아래와 같이 하천의 점용을 허가하였기 같은 법 시행령 제22조에 의거 이를 고시합니다.  
1992.2.15  
한강공원관리사업소장

허가 연월일	위 치	지목	점용면적	점용목적	점용기간	허가받은 자	
						주 소	성 명
92.2.13	서울 마포구 상암동 496번 지선(한강)	하천	35m×25m =875㎡	바지선 건조물 위한 임시작업장	1992.2.13 ~1992.3.31	인천직할시(주)세모 대표 북구 심정동 이사 박상복	558-10

사 령

지방별정직 공무원 면직

●1992년 2월 12일자 영 제42호

성 명	발 령 사 항	현 부 서	직 급
권 오 연	원에 의하여 그 직을 면함.	시립부녀보육소	지방별정직 8급 상당

전산직 공무원 면직

●1992년 2월 12일자 영 제43호

성 명	발 령 사 항	현 부 서	직 급
김 경 아	원에 의하여 그 직을 면함.	서울지방경찰청	지방전산서기보

7급 행정직 공무원 면직

●1992년 2월 12일자 영 제44호

성 명	발 령 사 항	현 부 서	직 급
김 중 구	원에 의하여 그 직을 면함.	비상계획과	지방행정주사보

6급 행정직 공무원 면직

●1992년 2월 12일자 영 제45호

성 명	발 령 사 항	현 부 서	직 급
홍 중 회	원에 의하여 그 직을 면함.	사회과	지방행정주사



정부인사 발령통지

●1992년 2월 13일자

영 제46호

서울특별시공무원교육원장 관리관 김 재 량  
원에 의하여 그 직을 면함. 1992. 2.13 대 통 령

공무 국외여행 명령통보

●1992년 2월 11일자

여 행 자			여 행 국	여행기간	여행경비	여 행 목 적
소 속	직 급	성 명				
종합건설 본부	시설 4 급 토 목 6 급	시승일 김기학	영국, 프랑 스, 독일	92. 2.17 ~2.23 (7일간)	시비(국외 여비규정 액 포함)	강변도시 고속도로(1 중구) 건설에 사용될 외자재 구매성능 시 험 입회검사 및 신공 법 교량건설 현장 견 학, 기술자료 수집

공무 국외여행 명령통보

●1992년 2월 12일자

여 행 자			여 행 국	여행기간	여행경비	여 행 목 적
소 속	직 급	성 명				
국제교류과	행정 4 급	박용택	일 본	92. 2.12 ~2.17 (6일간)	일본측 부 담	내무부 주관 한·일가 치제 간부직원 교류 회의 참가