

제 1530 호
1990. 12. 10

발행인 : 서울특별시장 고 권수
편집인 : 공보관 유천수
전화 : 731-6111~3
인쇄 : 서울특별시 종합발간실
전화 : 735-3337

시 보

차 례

- 조 례
제 2678 호 서울특별시권인차량운행에관한조례중개정조례 3
- 고 시
제 404 호 도시계획고도지구(최고고도지구)결정 5
- 공 고
제 606 호 서울특별시폐기물관리에관한조례중개정조례안입법예고 5
- 구 고 시
제 21 호 도시계획사업(도로)실시계획변경인가(강서) 7

(이면계속)

공 람																				

1. 시 공무원은 반드시 읽어야 한다.
2. 시보는 공문서로서의 효력을 갖는다.

서울특별시

2367

제 22 호 도시계획사업(도로)실시계획변경인가(강서)	8
제 26 호 민영주택건설사업 ⁷ 확변경승인(영등포)	11
제 35 호 민영주택건설사업계획승인(동작)	11
제 37 호 도시계획사업(도로)실시계획변경인가(성북)	12
제 38 호 도시계획사업(하천복개)실시계획인가추가고시(노원)	13
제 39 호 도시계획결정(변경)지적승인및고시(노원)	16
제 43 호 도시계획사업(도로)실시계획인가(성동)	46
제 49 호 도시계획시설(도로)지적승인(송파)	54
제 78 호 도시계획사업(도로및하수도)실시계획인가(구로)	54
제 79 호 도시계획사업(도로및하수도)실시계획변경인가(구로)	57

● 구 공 고

제 79 호 주택자재생산업소영업정지(강서)	58
제103호 공원시설(골프연습장)관리위탁(성북)	59
제107호 전문건설업양도인가(중구)	59
제112호 도시공원시설위탁관리허가(성동)	59
제113호 연차별집행계획수립(성동)	60
제114호 관인재교부공고(마포)	61
제116호 주택자재생산업자영업정지해제공고(양천)	62
제141호 도시계획사업(도로)실시계획공람(송파)	62
제202호 도시계획사업(도로)실시계획공람(은평)	64
제305호 도시계획사업(녹지)실시계획공람공고(노원)	66
제319호 도시계획사업(도로)실시계획공람공고(노원)	66

● 사 령

조 례

국무총리의 승인을 얻은 서울특별시 전인차량운영에 관한 조례중 개정조례를 이에 공포한다.

1990. 12. 6.

서울특별시장 ㉔

㉔서울특별시조례제2673호

서울특별시전인차량운영에관한조례중
개 정 조 례

서울특별시 전인차량운영에 관한 조례를 다음과 같이 개정한다.

서울특별시주차위반차량권인등에관한 조 례

제1조(목적) 이 조례는 주차위반차량의 견인·보관등에 관하여 도로교통법(이하 "법"이라 한다)에서 위인된 사항과 그 시행에 관하여 필요한 사항을 규정함을 목적으로 한다.

제2조(차량의 견인) ①법 제51조 및 법 제31조의 2의 규정에 의하여 경찰서장 또는 구청장은 서울특별시의 견인차를 사용하여 주차위반차량을 이동하거나 대행법인등으로 하여금 차량의 이동을 대행하게 할 수 있다.

②제1항의 규정에 의하여 차량을 이동한 때에는 당해차량의 사용자(소유자 또는 그 소유자로부터 그 차량의 관리에 관한 위임을 받은 사람을 말한다. 이하 같다) 또는 운전자는 제3조의 규정에 의한 소요

비용을 납부하여야 한다. 차량의 사용자 또는 운전자의 신청에 의하여 차량을 이동하거나, 사고차량, 고장차량 또는 방치차량등을 이동한 때에도 또한 같다.

제3조(소요비용) ①영 제11조의2 제1항의 규정에 의한 소요비용의 산정기준은 별표와 같다.

②영 제11조의2 제2항의 규정에 의하여 경찰서장 또는 구청장은 제1항의 규정에 의한 소요비용을 별지서식의 납부고지서에 의하여 차량의 사용자 또는 운전자에게 고지하여야 하며, 그 소요비용은 야간 등 부득이한 경우에는 서울특별시장이 정하는 바에 의하여 수입증지로 이룰 수납할 수 있다.

제4조(대행법인등의 업무대행) ①규칙 제13조의5 제1항 제2호의 대행업무처리에 관한 업무규정에는 차량의 이동, 보관및 반환업무중 대행하고자 하는 업무의 범위의 구역을 명시하여야 한다.

②경찰서장 또는 구청장은 대행법인등의 업무대행과 관련하여 차량이동업무에 종사하는 직원의 복장을 지정하는등 필요한 조치를 명할 수 있다.

제5조(대행비용의 지급) ①법 제31조의2 제1항의 규정에 의하여 차량의 이동, 보관 및 반환업무중 이동업무를 대행하는 법인등에게는 제3조 제1항의 견인료중 견인정보, 정수등에 소요된 비용을 편 금액을 대행비용으로 지급할 수 있다.

②제1항의 규정에 의한 대행비용은 월2회 대행법인등의 청구에 의하여 지급한다.

부 칙

이 조례는 공포한 날로부터 시행한다.

소요비용 산정기준(제3조 제1항 관련)

구 분	견 인 료		보 관 료
	기 본 요 금 (편도 5km까지)	추 가 요 금 (매km 증가시)	
2.5톤 미만	20,000원	1,000원	서울특별시 주차장설치및 관리조례 [별표1]에 의한 시영주차장 1회주차 권 주차요금
6.5톤 미만	25,000원	1,400원	
6.5톤 이상	40,000원	2,500원	

[별지서식]

소요비용 납부고지서				납 부 필 룹 지 서				영 수 증			
제 호		년도	회계	제 호		년도	회계	제 호		년도	회계
세입과목				세입과목				세입과목			
납부의무자	주소			납부의무자	주소			납부의무자	주소		
	성명				성명				성명		
견인인	일시			견인인	일시			견인인	일시		
	장소				장소				장소		
소요비용	견인료	보관료		소요비용	견인료	보관료		소요비용	견인료	보관료	
내역	원	원		내역	원	원		내역	원	원	
납부기한	납부장소			납부기한	납부장소			납부기한	납부장소		
납부금액	원			납부금액	원			납부금액	원		
부과근거: 서울특별시주차위반차량강건인등에 관한조례 제3조 년 월 일 서울특별시장				부과근거: 서울특별시주차위반차량강건인등에 관한조례 제3조 위 금액을 영수하였음을 통시함. 년 월 일 시공금 수납대행점 (인) 서울특별시장				부과근거: 서울특별시주차위반차량강건인등에 관한조례 제3조 위와 같이 영수함. 년 월 일 시공금 수납대행점 (인)			

88-4

제1530호 서

1990. 12. 10

고 시

◎서울특별시고시제404호

도시계획고도지구(최고고도지구)결정

1. 서울특별시 도시계획 고도지구(최고고도지구)를 도시계획법 제12조 제1항과 같은

1990. 12.

서울특별시장

가. 도시계획 고도지구(최고고도지구)결정조서

구분	도시계획명	위 치	면 적	비 고
결정	고도지구 (최고고도지구)	도봉구 관내 북한산주변(미아 1, 2동 수유 1, 2, 4, 5동, 방학 2, 3, 도봉 1동 관내, 쌍문1동 532일대	3.5	5층 이하 18미터이하

나. 관계도서: 서울특별시 도시계획과와 도봉구청 도시경비과 비치 도면과 같음.

반수수료종별부과기준 개정

2. 취 지

현행 일반폐기물 수집·운반수수료 요율이 저렴하여 수수료 수입에 의존하고 있는 청소대행업체의 경영이 계속 악화되고 있을 뿐만 아니라, 시지역에 비하여 낮은 보수를 받고있는 소속 환경미화원들의 이직사태가 높고 구인난이 가중되고 있어 대행업체 환경미화원들의 처우개선을 위한 최소한의 인건비 소요제원만을 마련할 수 있도록 현행 수수료를 재조정하고자 함.

3. 주요내용

가. 주요골자: 청소대행업체 종사자들의 처우개선을 위한 인건비 인상요인만 반영하여 최소한으로 인상조정

나. 개정내용: 별첨

4. 의견제출

이 조례의 개정안에 대하여 의견이 있는 단체 또는 개인은 '90년 12월 26일까지

공 고

◎서울특별시공고제606호

서울특별시폐기물관리예관한조례중
개정조례안입법예고

서울특별시 폐기물관리에 관한 조례를 개정함에 있어 시민에게 미리 알려 의견을 듣고자 그 주요내용과 취지를 서울특별시 법제사무처리 규칙 제13조의 규정에 의거 다음과 같이 예고합니다.

1990. 12.

서울특별시장

1. 자치법규명: 서울특별시 폐기물관리에 관한 조례중 [별표2]의 일반폐기물수집운

다음의 사항을 기재한 의견서(16설지 새로 작성)를 서울특별시청(참조: 청소1과장)에 개 제출하여 주시기 바랍니다.
 ○ 예고사항에 대한 항목별 의견(찬, 반대 부와 그 사유)

- 주소, 성명(단체인 경우 단체명과 대표자명), 전화번호
- 기타 상세한 내용은 서울특별시청 청소1과(731-6321~4 청소행정계)로 문의하여 주시기 바랍니다.

(별표 2) 일반폐기물수집·운반수수료 종별부과기준(제12조제1항관련)

구분	종별	등급	부과기준		월 부과금액	
			건물면적	재산세액	원액	개정
쓰레기수집·운반수수료	주거	초과	231㎡ 이상	200,000원 이상	500원 가산	650원 가산
				100,000원 초과시마다		
	1	미만	200,000원 미만	3,850원	4,980원	
			200,000원 이상	3,350원	4,330원	
	2	미만	100,000원 미만	2,850원	3,670원	
			100,000원 이상	2,800원	3,600원	
	3	미만	20,000원 미만	2,350원	3,020원	
			20,000원 이상	2,300원	2,950원	
	4	미만	20,000원 미만	1,850원	2,370원	
			20,000원 이상	1,800원	2,300원	
	5	미만	10,000원 미만	1,350원	1,730원	
			10,000원 이상	1,300원	1,660원	
	6	미만	5,000원 미만	1,050원	1,340원	
			5,000원 이상	1,000원	1,270원	
	7	미만	5,000원 미만	750원	950원	
			5,000원 이상	700원	880원	
	8	33㎡ 미만		130원	160원	
	다량사업장	쓰레기	기본	1톤까지	5,300원	6,800원
			초과	매1톤까지	5,300원가산	6,800원가산
	일반사업장쓰레기	1	165㎡ 미만		5,200원	6,700원
		2	99㎡ 미만		4,400원	5,640원
		3	66㎡ 미만		3,800원	4,870원
		4	49.5㎡ 미만		2,500원	3,200원
5		33㎡ 미만		1,800원	2,300원	

구분	종별	등급	부과기준		월부과금액	
			건물면적	재산세액	현행	개정
		6	16.5㎡미만		1,000원	1,270원
분노수집·운반수수료			18리터당		170원	200원
정화조 청소료			기본	0.75㎡	13,450원	15,740원
			초과	매 0.1㎡	880원	1,030원

구 고 시

◎강서구고시제21호

도시계획사업(도로)실시계획변경인가

1. 서울특별시 고시제 196호(76. 8. 16)로 도시계획시설 결정 및 지적승인 되고 강서구 고시 제2호(90. 1. 15)로 도시계획사업(도로) 실시계획변경 인가한 아래 도시계

획사업(도로)에 대하여, 도시계획법 제25조, 제26조 등법 시행령 제6조와 서울특별시 조례 제2413호에 의거 도시계획사업(도로)실시계획변경인가 하였기 이를 고시합니다.

2. 관계 도서는 강서구청 토목과 및 건설관리과에 비치하여 이해관계인에게 보입니다.

1990. 12

강 서 구 청 장

1) 사업의 종류 및 명칭 : 도시계획사업(도로)

2) 사업시행 구간을 규모

사업명	시행구간		규모		비고
	당초	연경	당초	변경	
방화동 179-233 간도로개설공사	방화동 179-233간	방화동 179-180의11간	B=8m L=200m	B=10m L=55㎡	

3. 사업시행자 : 서울특별시 강서구청장(변경없음)

변, 지목 및 소유권 이외의 권리관계 : 별첨 조서

4. 사업의 착수 및 준공예정일 :
- 당 초 : 89. 3-91. 3
- 변 경 : 89. 3-91. 2

6. 토지(건물) 소유자와 토지수용법 제4조 3항의 규정에 의한 이해관계인의 주소, 성명 : 별첨조서

5. 사용또는 수용할 토지, 건물의 소재지, 지

토 지 조 서

소재지 지번	지목	지적 (㎡)	사용또는수용할 토지(㎡)	소유자		소유권이외의권리명세		관리명세	비고
				성명	주소	성명	주소		
방화동 180-11	전	17	17	권이계	강서구 방화동 180				추가시행구간 권입토지

소재지 지번	지목 (㎡)	사용또는 수용합		소유지		소유권이외의권리명세		권리명세	비고
		토지(㎡)	면적	성명	주소	성명	주소		
방화동 180-18	전	154	154	권이계	강서구 방화동 180				후가시행구권 권입토지
179-40	대	42	42	최병수	중구 인현동 2가 189-16				"
179-15	"	76	76	김경숙	동작구 사당1 동 1091-20	(주)사니	성남시 중원구 상대원동 305	근저당권 설정	"
179-34	"	119	119	하문용	강서구 방화동 179-16	한국주택 은행	중구 태평로 1가 61-1		"
179-35	"	2	2	하문용	"	"	"		"
179-37	"	3	3	김경숙	동작구 사당 1동 1091-20				"
소 계		7필지	413						
183-1	답	241	241	권혁동	강서구 방화동 562-12				제외토지
소 계		1필지	241						

물 건 조 서

소재지 지번	구 조	면적 (㎡)	사용또는 수용할 면적	실제이용 상 황	소유자		소유권이외의 권리명세		
					성명	주소	성명	주소	내용
방화동 179-14	연와조시멘 와 짐	65.59	16	주 택	최병수	중구 인현동 2가 189-16			
179-15	"	65.98	65.98	"	김경숙	동작구 사당동 1091-20			
179-34	"	119	66	"	하문용	강서구 방화동 179-16			
계 3동									

◎강서구고시제22호

도시계획사업(도로)실시계획변경인가

1. 서울특별시 고시 제196호(76.8.16) 제72호(78.3.2)로 도시계획사업(도로)결정 및 지적승인 되어 강서구 고시 제3호(90.2.29)로 관보게재 도시계획사업(도로) 실시계획인가한 송화국교 진입로 개설공사에 대한

여, 도시계획법 제25조 및 제26조 동법시행령 제6조와 서울특별시 조례 제2413호에 의거 다음과 같이 도시계획사업(도로) 실시계획변경 인가하고 이를 고시합니다.
2. 관계도서는 강서구청 토목과 및 건설관리과에 비치하여 관계인에게 보입니다.

1990. 12.

강 서 구 청 장

가. 사업의 종류 및 명칭: 도시계획사업(도로)

나. 사업시행구간 및 규모

사업명	시행구간 및 규모		비고
	당초	변경	
송화국교전입로 개설공사	방화동245의8 242의8 B=10m, L=260m	방화동245의8-187의4간 B=10m, L=500m	추가시행구간토지 포함

다. 사업의 시행자: 서울특별시 강서구청장

라. 사업의 착수 및 준공예정일: '90. 2-
'92. 2

마. 사용토는 수용할 토지, 건물외의 소재지,
지번, 지목 및 소유권 이외의 권리명세:

아래 토지조서 및 물건조서와 같음
바. 토지(건물) 소유자와 토지수용법 제4조
3항의 관계인 주소, 성명: 아래 토지조서
및 물건조서와 같음

추 가 편 입 로 지 조 서

연번	소재지 지번	지목	지적 (㎡)	면적 (㎡)	실제이용 상황	소유자			관계인			비고
						성명	주소	성명	주소	내용		
1	방화동 186-2	도	215	215	김계송	상동구 성수동 2가 399-121						
2	186-5	도	208	208	김계송	"						
3	186-15	대	69	69	이동선	방화동 186-11						
4	186-16	전	4	4	한용서 외2	화곡동 155-32						
5	186-17	대	8	8	이계국	방화동 186-11						
6	186-18	답	18	18	이필선	경기도 파주군 조리면석리리 544						
7	186-32	답	40	40	권순일	강서구 화곡동 242						
8	186-21	전	36	36	박만식	중도구 명륜동 1가 7-17	삼복투자 금융(주)	중구 장교동 1번지			근거당면 설정	
9	186-33	전	174	174	강석관	방화동 607-24						
10	187-4	도	579	579	염사철 외2인	방화동 607-146						
11	187-10	대	48	48	황인호	방화동 187-10						
12	187-12	대	42	42	김동석	양천구 신정동 311 목동 신시거처(아) 1022-504						
13	187-13	대	28	28	김교상	방화동 187-10						

연 번	소재지지번	지목	지적 (㎡)	면적 (㎡)	실제이용 상 황	소 유 자		관 계 인			비 고
						성 명	주 소	성 명	주 소	내 용	
14	방화동 187-21	전	37	37		권태인	방화동 485				
15	187-23	전	3	3		최상한	방화동 187-14				
16	187-26	대	42	42		한성덕	방화동 451-38				
17	187-27	대	30	30		김교상	마포구 공덕동 111-127				
18	187-38	대	136	136		정성웅	마포구 서교동 334-14				
19	187-39	대	39	39		정성웅	"				
20	187-40	대	26	26		"	"				
21	187-41	대	56	56		서규승	방화동178-8				
22	187-42	대	53	53		이복수	" 187-8				
23	187-50	대	4	4		최상섭	" 187-14				
24	187-51	전	32	32		"	"				
25	187-53	대	32	32		"	"				
26	233-2	도	129	129		김유신	" 산 27				
27	233-4	도	79	79		"	"				
28	233-5	답	30	30		권순경	" 247-92				
29	233-6	답	68	68		김유신	" 산 17				
30	242-1	구거	82	82		양동농지 개발조합	양천구 목동 264-3				
계			2,347	2,347							

물 건 조 서

소재지지번	구 조	면적	사용또는 수용 합 면적	실제이용 상 황	소 유 자		소유권이외의 권리명세		
					성 명	주 소	성 명	주 소	내 용
방 화 동 186-11	연 외 조 시멘트와급		17㎡	주 택	이계국	방화동 186-11			
방 화 동 187-12	시멘트부릭조 시멘트와급		16㎡	공 장	신동하	방화동 187-12			

소재지 지번	구 조	면적	수용되는 시설	실제이용	소 유 자		소유권 이외의 권리명세		
			합 면적	상 황	성 명	주 소	성명	주 소	내용
방 화 동 187-13	연 와 조 시멘트와즙		16㎡	공 장	김교상	방 화 동 187-10			
187-10	연 와 조 시멘트와즙		16㎡	주 택	김교상	187-10			
187-8	연 와 조 명 옥 개		15㎡	주 택	서승규	187-8			
187-1	시멘트부리		20㎡	담 장	정승용	마포구 서교동 334-14			
187-8	시멘트부리		6㎡	담 장	서승규	방 화 동 187-8			

●영등포구고시제26호

민영주택건설사업계획변경승인

주택건설촉진법 제33조의 규정에 의거 민영주택건설 사업계획 변경을 승인하고 동법 시행령 제32조의 5의 규정에 의거 고시합니다.

1990. 12. 4

영 등 포 구 청 장

1. 민영주택 건설사업 승인내역

가. 사업명: 민영주택건설 사업계획변경승인

나. 사업주체: (주)전보주택조합의 8개조합

다. 사업시행위치: 영등포구 신길동 170-7

호외 3필지

라. 대지면적: 21,646.2

마. 사업규모: 11-15층 4동 476세대

2. 사업주체

구 분	사 업 주 체	대 표	사 무 소 소 계 지
	(주)우성건설	최 승 진	서초구 서초동 1566-7
등록업자	"	"	"

바. 건축연면적: 53,207.29

사. 사업비: 7,133,920(천원)

야. 사업기간: 89. 6~90. 12. 31

2. 도면: 생략

3. 기타: 관계도시는 영등포구청 주택과 비치 보관

●동작구고시제35호

민영주택건설사업계획승인

주택건설 촉진법 제33조의 5에 의거 민영주택 건설사업 계획승인신청을 승인하고 같은법 시행령 제32조의 5 규정에 의하여 다음과 같이 고시합니다.

1990. 12.

동 작 구 청 장

1. 사업명: 민영주택 건설사업

3. 사업시행지 및 규모 395-12의 1필지
 가. 위치 : 서울특별시 동작구 신대방동 나. 사업규모

주 택 종 별	규 모			대지면적 (㎡)	건축면적 (㎡)	건축연면적 (㎡)	사 업 비 (천 원)
	층	동	세대				
복합건물(아파트, 상가, 사무실)	26	1	154	3,936	1,914.03	43,604.1	45,664,331

4. 사업기간 : '90. 12 . - '93. 12 . .
 5. 설계도서 : 생략

◎성북구고시제37호

도시계획사업(도로)실시계획변경인가

1. 성북구 고시 제25호(89.12.29)로 도시계획사업(도로) 실시계획 인가고시하고 성북구 고시 제24(90.10.10)로 변경인가 고시한 정릉동 236일대 도로확장공사의 변경사항을 도시계획법 제25조, 제26조및 같은법 시행령 제26조, 27조에 의거 도시계획사업(도로) 실시계획변경 인가하고 이를 고시합니다.

2. 관계도서는 성북구청 토목과와 건설관리과에 비치하고 토지건물소유자와 이해관계인에게 보입니다.

1990. 12.

성 북 구 청 장

1. 변경고시내용

- 수용또는 사용할 토지, 건물소재지 지번, 지목 및 소유권이의의 권리명세 : 아래와 같음
- 토지및 건물의 소유자와 토지수용법 제4조 3항의 관계인 주소, 성명 : 아래와 같음
- 기타사항은 변경없음

토 지 조 서

일련 번호	소재지 지 번	지목	지적 면적 ㎡	편입 면적 ㎡	실제 이용 상황	소 유 자		관 계 인		소유권이의의 권리의종류 및 내용	비고
						성 명	주 소	성 명	주 소		
1	정릉동 254-376	대	9	9	대 남궁창옥	정릉동 254-1	남궁창옥 중앙회	중구 충정로 1가 75	근저당		
2	정릉동 258-46	대	12	12	대 김수인	정릉동 202-38	주식회사 국민은행	중구남대문로 2가 9-1	근저당		

물 건 조 서											
일련 번호	소재지 지 번	물건의 종 류	구조및 규 격	면적 (㎡)	실제 이용 상황	소 유 자		관 계 인			비고
						성 명	주 소	성 명	주 소	소유권이외 의 종류및 내 용	
1	정릉동 254-1	주택	연와조 세면기와	4	주택	남궁창욱	정릉동 254-1	농협조합 중앙회	금구중정로 1가 75	근저당	변경
2	정릉동 258-18	김포	연와조 세면기와	16	김포	김수인	정릉동 202-38	주식회사 국민은행	금구남대문 로2가9-1	근저당	변경
3	정릉동 254-11	정와조		1식		주경용	정릉동 254-11				추가
		물태크		1식		주경용					-
4	정릉동 254-206	정와조		1식		박남필	정릉동 254-206				-

1990. 12. 11.

노원구고시제38호
노 원 구 청 장

도시계획사업(하천복개)실시계획인가
추 가 고 시

가. 사업시행자: 노원구 상계동 68-3 주변
[변경없음]

나. 사업의 종류: 도시계획법(하천복개)변경없음]

다. 사업의 명칭: 상계 6구역내 하천 복개공사[변경없음]

라. 사업규모: 하천복개 폭 4-18m[변경없음]
하천복개 연장 800m중 430m

마. 사업시행자: 노원구청[변경없음]

바. 사업의 확공및 준공예정 년월일:
인가일로부터 -1990. 12. 31

사. 추가고시내용: 별첨토지, 건물조서

아. 토지또는 건물의 소유자와 토지수용법 제4조 제3항의 관계인의 주소, 성명: 별첨, 토지, 건물조서

토 지 조 서									
소재지 지 번	지목	지적 (㎡)	면적 (㎡)	실제이용 상황	소 유 자		관 계 인		
					성 명	주 소	성 명	주 소	소유권이외의 종류및내용
상계동 111-575	대	162	41		서울시				

소재지 지번	지목	면적		실제이용 상 황	소유자		관계인		소유권이의 의 권리의종 류 및 내용
		지적 (㎡)	편입 (㎡)		성명	주소	성명	주소	
상계동 67-3	임	645	500	218㎡하천	한중운	서초구 방배동 873의 8			
67-1	도로	711	98	9㎡하천	서울시				
68-93	전	96	96	86㎡하천	서울시				
72-39	대	3	3	하천	서울시				
72-172	대	39	39	24㎡하천	서울시				
68-94	전	109	109	68㎡하천	서울시				
68-3	전	1,550	1,360	1,010㎡하천	한중운	서초구 방배동 873의 8	국민은행	중구 남대문로 2가 9의1	근저당권설정
68-58	전	3	3	하천	한중운	"			
68-11	대	86	86	일부하천	신우교룡	사예동 68-2			
35-1	구	598	34	25㎡구거	서울시				
33-1	도	572	205	48㎡구거	서울시				
33-2	임	560	156	"	김윤도	강남구 논현동 244의 12			강남새무서 압류
36	답	66	18	구 거	서동화	상계동 산 154			
37-3	잡	261	9	6㎡하천	구부용 외1인	성동구 구의동 49-1			
37-1	전	5,093	2,105	하천	서울시				
5-6	임	641	288	하천	산림청		김수성 (점용)	상계동 5-6 39/1	
5-77	임	170	71	도 로	산림청				
63-15	구	211	116	하·천	건설부				

소재지 지번	지목	지적 (㎡)	면적 (㎡)	실제이용 상 황	소 유 자		관 계 인		
					성 명	주 소	성 명	주 소	소유권이의 의 권리의종 류및 내용
상계동 161-8	산		6	현황도로	광운학원	상계동 447-1			
40-3	도	340	55	도 로	노원구				
40	대	241	20	16㎡하천	조창환	상계동 40			
5-26	임	489	353	359㎡하천	산림청		장기환 (겸용)	상계동 5-2 33/1	
5-25	임	275	271	도 로	.				
42	답	258	50	48㎡하천	김운도	중구 회현동2가 49의 2			강남사무서 압 류

건 물 조 서

소재지 지번	물건의 종 류	구조및 규 격	거측면 적(㎡)	실제이용 상 황	소 유 자		관 계 인		
					성 명	주 소	성 명	주 소	소유권이의 의 권리의종 류및 내 용
상계동 68-11	건 물	벽 들 스라브	88	경비실	신우교동 (주)	상계동 68-2			
5-6	.	스레트	73	주거및 공 장	김수성	상계동5-6 33/1			
5-26	.	기 와	15	주 거	장기환	상계동5-2 33/1			
5-26	.	스레트	18	주 거	.	.			

●노원구고시제39호

도시계획결정(변경)지적승인및고시

1. 건설부 고시 제151호(85.4.18)로 택지개발 예정지구지정, 동고시 제136호(86.4.1)로 개발계획승인, 동고시 제355호(86.8.16)로 실시계획 승인되고 동고시 제561호(89.11.8)로 택지개발 예정지구 지정변경, 개발계획 변경 및 실시계획 변경승인된 (서울) 중계택지개발지구의 도시계획결정(변경)사

함에 대하여 아래와 같이 지적승인하고 이를 고시합니다.

2. 관계도서는 한국토지개발공사 서울지사 중계사업소 및 노원구청 도시정비과, 시민봉사실에 비치하여 토지소유자 및 이해관계인에게 보입니다.

1990. 12. 10

노 원 구 청 장

가. 도시계획결정(변경)결정조서: 별첨
나. 관계도서는 노원구청 도시정비과 시민봉사실 및 한국토지개발공사 서울지사 중계사업소 비치도면과 같음.

1. 도시계획 용도지역 결정(변경) 조서

구 분	면 적 (㎡)			구성비 (%)	비 고	
	기 정	변 경	변 경 후			
합 계	708,387,000	-	708,387,000	100.0	건고 제126호 (86. 3. 27)	
주 거 지 역	소 계	291,256,510	증 1,391,303	292,647,813	41.3	
	주거전용지역	5,224,886	-	5,224,886	0.7	건고 제126호 (86. 3. 27)
	주거지역	282,597,024	증 1,391,303	283,988,327	40.1	"
	준주거지역	3,434,600	-	3,434,600	0.5	"
상업지역	21,219,394	증 34,004	21,253,398	3.0	"	
준공업지역	30,880,661	-	30,880,661	4.4	"	
녹지지역	소 계	365,030,435	감 1,425,307	363,605,128	51.3	
	자연녹지지역	359,825,235	감 1,425,307	358,399,928	50.6	건고 제126호 (86. 3. 27)
	생산녹지지역	5,205,200	-	5,205,200	0.7	"

2. 용도지구 지정결정조서

구 분	위 치	면적(㎡)	비 고
주 차 장 정 비 지 구	서울시 도봉구 중계, 하계동 일원	1,433,556	중계지구 주거 및 상업지역 전역

3. 도로결정(변경)조서										
구분	구 모 부				사용형태	기능	연장(㎡)	기 결	총 점	비 고
	등급	구획	번호	구원						
기정	대로	1	18	35	일반도로	주간선도로	10,950	상봉동대로 1-15 교점	상계동시계	건고 제387호 (70. 8. 7)
변경	대로	1	18	35	일반도로	주간선도로	10,950	상봉동 대로 1-15 교점	상계동시계	사업지구내 일부구간 폭원확장
기정	대로	2	26	30	일반도로	주간선도로	9,000	방학동광로 17	신내동시계	서고 제174호 (82. 4.29)
변경	대로	2	26	30	일반도로	주간선도로	9,010	방학동광로 17	신내동시계	사업지구내 선형변경
기정	대로	2	74	30	일반도로	주간선도로	900	월계동 743	상계동 708-7 당현천	
변경	대로	2	75	30	일반도로	주간선도로	1,818	월계동 743	중계동463-1 대 2-26	노선변경 및 사업지구내 대3-175노선폭원확장구간 L=918 ㎡(교량 40㎡ 포함)포함
기정	대로	3	175	25	일반도로	주간선도로	2,560	상계동708-2, 당현천	상계동 1076 중 2-121	
변경	대로	3	178	25	일반도로	주간선도로	1,642	중계동388-1, 대 2-26	상계동 1076 중 2-121	노선번호 변경 및 사업지구내 918㎡(교량 40㎡ 포함) 구간 이 대로 2-75 에 흡수로 노선연장축소
기정	대로	3	39	25	일반도로	주간선도로	5,110	미아동 42-13	하계동 215-50	서고 제293호 (77. 8.23)
변경	대로	3	39	25	일반도로	주간선도로	5,110	미아동 42-13	하계동 215-50	사업구역내 폭원확폭 25-30㎡
기정	중로	1	81	20	일반도로	보조간선도로	2,990	공룡동 대 1-13	상계동754-2, 당현천	

구분	구도명			사용형태	기능	면적(m)	기 점	종 점	비 고
	등급	류별	번호						
변경 종로	1	81	20	일반도로	보조간 선도로	2,990	공릉동 대 1-13	상계동754-2, 당현천	사업지구내 화폭 및 선형 변경 (L=94m)
기정 종로	1	82	20		-	1,125	중계동 중 1-81	중계동 대 2-26	건교 제198호 (71. 4. 7)
변경 종로	1	82	20	일반도로	보조간 선도로	1,260	중계동 565-4	중계동 대 2-26	노선변경
신설 종로	1	311	20	일반도로	보조간 선도로	1,697	하계동108-11, 대 1-18	중계동574-3, 대 3-38	
신설 종로	1	312	20	일반도로	국 지 도로	639	중계동 564-3	중계동 549- 115, 중1-82	
신설 종로	1	313	20	일반도로	보조간 선도로	1,330	하계동159-9 중 2-124	중계동 520	
신설 종로	1	314	20	일반도로	국 지 도로	348	하계동 210-8	중계동 547-10	
기정 종로	2	124	15	일반도로	보조간 선도로	3,800	공릉동 220-5도	묵 동 산66-5입	건교 제198호 (71. 4. 7)
신설 종로	2	303	15	일반도로	국 지 도로	210	하계동122-2 대 1-18	하계동 138 중 2-124	
신설 종로	2	304	15	일반도로	국 지 도로	232	하계동124-7, 대 1-18	하계동130-6, 중 2-124	
신설 종로	3	283	12	일반도로	국 지 도로	616	중계동575-1 대 1-18	중계동454-10, 대 2-26	
신설 종로	3	284	12	일반도로	국 지 도로	461	중계동 344-4	중계동50-12 대 1-18	
신설 종로	2	285	12	일반도로	국 지 도로	615	중계동586-11 중 1-82	중계동499-77 대 1-18	
신설 소로	1	1	10	일반도로	국 지 도로	100	하계동 159-3	하계동 115-17	
기정 소로	1	89	10		-	117	중계동 380-1	중계동 371	
변경 소로	1	89	10	일반도로	구 획 도로	80	구역제	중계동 371	노선축소

구분	구도별			사용형태	기능	연장(㎡)	기	현	증	림	비	고
	등급	구분	번호									
기정	소르	2	22	8	일반도로	구획	530	중계동	중계동	서고 제60호		
						도로		519-10	231-1	(74. 5.11)		
변경	소르	2	22	8	일반도로	구획	320	중계동	중계동	노선축소		
						도로		272-5	231-1			
신설	소르	2	1	8	일반도로	구획	430	대 2-26	중 1-82			
						도로		중계동545-1	하계동244-3			
신설	소르	2	2	8	일반도로	구획	65	중 2-124				
						도로		하계동103-1	공동동486-1			
신설	소르	2	3	8	일반도로	구획	113	중 2-124				
						도로		공동동481-6	공동동172-3			
신설	소르	2	4	8	일반도로	구획	765		중1-82			
						도로		하계동282-27	중계동557-4			
신설	소르	2	5	8	일반도로	구획	183	하계동	하계동			
						도로		336-7	313-26			
기정	소르	3	32	6	일반도로	구획	527	하계동 380	중계동	서고 제60호		
						도로			777-2	(74. 5.11)		
변경	소르	3	32	5	일반도로	구획	320		중계동	노선축소		
						도로		하계동 207-3	777-2			
기정	소르	3	35	6	일반도로	구획	290	하계동 238	중계동	서고 제60호		
						도로			215-6	(74. 5.11)		
변경	소르	3	35	6	일반도로	구획	490	하계동 242-	하계동	노선연장		
						도로		25	183			
기정	소르	3	36	6	일반도로	구획	465	하계동 243-	하계동 16-5	서고 제60호		
						도로		17		(74.5.11)		
기정	소르	3	44	6	일반도로	구획	267	하계동	중계동 194	서고 제60호		
						도로		산 23		(74. 5.11)		
변경	소르	3	44	6	일반도로	구획	150	하계동	하계동	노선축소		
						도로		181-2	산 23			
기정	소르	3	45	6	일반도로	구획	319	하계동 114	중계동 78-1	서고 제60호		
						도로				(74. 5.11)		
변경	소르	3	45	6	일반도로	구획	230	하계동 191	하계동	노선축소		
						도로			177-5			
기정	소르	3	51	6	일반도로	구획	613	하계동	중계동	속 제60호		
						도로		195	535-3	(74. 5.11)		

1990. 12. 10

제1580호

서

1090. 12. 10

구분	종류	면적	위치	사용형태	기종	연장(㎡)	기정	추정	비고
변경	소부	3	51	5	일반도로	구 406	하계동 181-2	하계동 121-3	선형변경 노선축소
기정	소부	3	52	6	"	365	하계동 156-1	하계동 126-2	서고 제60호 (74. 5.11)
변경	소부	3	52	6	"	176	하계동 156-1	하계동 134	노선축소
신설	소부	3	1	6	"	112	하계동 181-3	하계동 181-3	
신설	소부	3	2	6	"	448	공룡동 172-3	공룡동 537-31	
신설	소부	3	53	6	"	146	하계동 208-2	하계동 208-4	
폐지	소부	1	83	10	일반도로	109	중계동481	중계동492	
폐지	"	1	84	10	"	170	중계동463-6	중계동458-2	
폐지	"	1	85	10	"	525	중계동502-2	중계동352-1	
폐지	"	1	86	10	"	285	중계동506-1	중계동533-13	
폐지	"	1	87	10	"	109	중계동382	중계동474	
폐지	"	1	88	10	"	399	중계동473	중계동343	
폐지	"	1	90	10	"	280	하계동124-7	하계동481-2	
폐지	"	2	8	8	"	455	중계동549-9	중계동571	
폐지	"	2	9	8	"	620	중계동573-4	중계동575-1	
폐지	"	2	10	8	"	300	중계동549-1	중계동525	
폐지	"	2	11	8	"	530	중계동549-43	중계동359	
폐지	"	2	12	8	"	260	중계동169	중계동532	
폐지	"	2	13	8	"	230	중계동244-91	중계동343	
폐지	"	2	16	8	"	280	중계동549-5	중계동556-3	
폐지	"	2	17	8	"	160	하계동311	하계동556-2	
폐지	"	2	18	8	"	460	하계동264	하계동312	
폐지	"	2	19	8	"	500	중계동559-3	하계동292-24	
폐지	"	2	20	8	"	540	하계동292-22	중계동556-4	
폐지	"	2	21	8	"	462	하계동290-2	중계동550	
폐지	"	2	23	8	"	430	중계동169	하계동186	
폐지	"	2	25	8	"	360	하계동112-1	하계동313-5	
폐지	"	2	26	8	"	310	하계동292-22	하계동320-2	

구분	규 모 법				사용형태	기 능	연장(㎡)	거 절	종 절	비 고
	등급	구별	번호	폭인						
폐지	소토	2	112	8	일반도로, 구획도로		258	중계동575-4	중계동574-3	
폐지	"	2	113	8	"	"	467	중계동494-1	중계동458-2	
폐지	"	2	114	8	"	"	225	중계동464	중계동491-3	
폐지	"	2	115	8	"	"	125	중계동481	중계동469-1	
폐지	"	2	116	8	"	"	555	중계동499-6	중계동549-114	
폐지	"	2	117	8	"	"	285	중계동491-14	중계동573-26	
폐지	"	2	118	8	"	"	230	중계동472	중계동507	
폐지	"	2	119	8	"	"	210	중계동515-1	중계동350-4	
폐지	"	2	120	8	"	"	229	중계동346	중계동525	
폐지	"	2	121	8	"	"	240	중계동513-2	중계동501	
폐지	"	2	122	8	"	"	355	중계동462	중계동525	
폐지	"	2	123	8	"	"	420	중계동463-4	중계동345	
폐지	"	2	124	8	"	"	730	중계동565-4	중계동574-4	
폐지	"	2	125	8	"	"	445	하계동289-3	하계동107-5	
폐지	"	2	126	8	"	"	220	하계동244-9	중계동343-1	
폐지	"	2	127	8	"	"	215	하계동112-11	하계동153-9	
폐지	"	3	6	6	"	"	270	중계동788	중계동736	
폐지	"	3	9	6	"	"	340	중계동486	중계동573-12	
폐지	"	3	10	6	"	"	320	중계동570-16	중계동549-25	
폐지	"	3	11	6	"	"	135	중계동570-24	중계동571	
폐지	"	3	12	6	"	"	320	중계동595-6	중계동573-11	
폐지	"	3	13	6	"	"	375	중계동574-4	중계동556-4	
폐지	"	3	14	6	"	"	560	중계동549-28	중계동499-33	
폐지	"	3	16	6	"	"	270	중계동547-3	중계동537	
폐지	"	3	17	6	"	"	265	중계동547-9	중계동533-2	
폐지	"	3	19	6	"	"	235	중계동245-1	중계동340-1	
폐지	"	3	27	6	"	"	383	하계동232	하계동305	
폐지	"	3	28	6	"	"	316	하계동292-27	하계동291-1	
폐지	"	3	29	6	"	"	205	하계동308-1	하계동308-3	
폐지	"	3	30	6	"	"	413	중계동556-3	하계동292-1	
폐지	"	3	31	6	"	"	532	하계동225	하계동549-28	
폐지	"	3	33	6	"	"	502	하계동547-7	하계동185	
폐지	"	3	34	6	"	"	255	하계동370-4	하계동175-5	
폐지	"	3	41	6	"	"	380	하계동389-4	하계동323-1	

구분	구도별				사용형태	기능	연장(m)	기점	종점	비고
	등급	유형	번호	폭(m)						
폐지	소로	3	42	6	일반도로	구획도로	287	하계동331	하계동326-1	
폐지	"	3	43	6	"	"	387	하계동225	하계동333-4	
폐지	"	3	46	6	"	"	169	하계동159-1	하계동115-1	
폐지	"	3	47	6	"	"	207	하계동109	하계동14	
폐지	"	3	48	6	"	"	119	하계동130-3	하계동127-5	
폐지	"	3	49	6	"	"	77	중계동481-2	중계동486-1	
폐지	"	3	50	6	"	"	194	하계동460-1	하계동461-1	
폐지	"	3	54	6	"	"	73	하계동481-1	하계동461-1	
폐지	"	3	55	6	"	"	320	하계동287-17	하계동215-59	
4. 공원시설 결정 조서										
구분	도면표시번호	시설의세분	위 치	면적(㎡)	비 고					
계	-	-	-	77,820						
소 계	-	-	-	50,526						
신 설	1	근린공원	중계동 549-1	24,763						
신 설	2	근린공원	중계동 547-7	25,763						
소계	-	-	-	27,294						
신 설	1	어린이공원	중계동 574-9	3,364						
신 설	2	어린이공원	중계동 387-2	4,906						
신 설	3	어린이공원	하계동 159-3	4,474						
신 설	4	어린이공원	하계동 111-11	6,301						
신 설	5	어린이공원	중계동 499-3	8,249						
5. 녹지시설 결정 조서										
구분	도면표시번호	시설의세분	위 치	면적(㎡)	비 고					
계	-	-	-	1,805						
신 설	1	완충녹지	하계동 313-20	555	중 1-81 번					
신 설	2	완충녹지	하계동 204-2	1,250	자동차정류장변					

6. 광장시설 결정조서					
구 분	도면표시번호	시설의세분	위 치	면 적 (㎡)	비 고
계	-	-	-	2,560	
신 설	1	미관광장	중계동 549-36	1,280	
신 설	2	미관광장	하계동 272-1	1,280	
7. 학교시설 결정조서					
구 분	도면표시번호	시설의세분	위 치	면 적 (㎡)	비 고
계	-	-	-	115,182	
신 설	1	국 민 학 교	중계동 573-1	15,330	
신 설	2	국 민 학 교	하계동 297-5	14,935	
신 설	3	국 민 학 교	중계동 524-2	14,990	
신 설	4	중 학 교	중계동 292-1	15,455	
신 설	5	중 학 교	중계동 522-1	16,490	
신 설	6	고 등 학 교	중계동 482-3	19,350	
신 설	7	고 등 학 교	하계동 322-21	18,632	
7. 주차장시설 결정조서					
구 분	도면표시번호	시설의세분	위 치	면 적 (㎡)	비 고
계	1	-	-	11,670	
신 설	1	노의주차장	중계동 549-12	5,835	
신 설	2	노의주차장	중계동 547-4	5,835	
8. 자동차 정류장시설 결정(변경)조서					
구 분	도면표시번호	시설의세분	위 치	면 적 (㎡)	비 고
가 정	-	여객자동차 정류장	하계동 186	8,080	서울 고시 제 145호(85.3.6)
변 경	1	여객자동차 정류장	하계동 184	10,475	시내버스 정류장 일부 위치변경 및 추가

1. 도시계획 용도지역 결정(변경) 조서										
구 분	면 적(㎡)			구 성 비 (%)	비 고					
	기 정	변 경	변 경 후							
합 계	708,387,000		708,387,000	100.0	건고 제547호 ('89. 9. 26)					
주 거 지 역	299,067,062	증91,408	299,158,465	42.2	"					
주거전용지역	5,224,886		5,224,886	0.7	"					
일반주거지역	290,104,025	증90,229	290,194,254	40.9	"					
준주거지역	3,738,151	증 1,174	3,739,325	0.6	"					
일 반 상 업 지 역	21,667,494		21,667,494	3.1	"					
준 광 업 지 역	30,915,247		30,915,247	4.4	"					
녹 지 지 역	356,737,197	감91,408	356,645,794	50.3	"					
자연녹지지역	351,965,667	감91,408	351,874,264	49.6	"					
생산녹지지역	4,771,530		4,771,530	0.7	"					
2. 용도지구 결정(변경) 조서										
구 분	위 치	면 적(㎡)			비 고					
		기 정	변 경	변 경 후						
주차장정비지구	서울시 노원구 중계, 하계동 일원	1,438,556	증 91,408	1,524,959	중계지구내 주거및 상업지역 전역					
3. 도로결정(변경) 조서										
구 분	구 모 율				사 용 기 능	연 장 (m)	기 점	중 점	비 고	
	등급	유형	번호	폭원						
기정대로	1	18	35		일반도로	주간선 도로	10,950	상봉동대로 1-15교점	상계동시계	변경없음 (지구내 1,732m)
기정대로	2	26	30		"	"	9,010	방학동광로 17	신내동시계	변경없음 (지구내 859m)
기정대로	2	75	30		"	"	1,818	월계동 743	중계동 463-1 대 2-26	" (지구내 882m)
기정대로	3	39	25 ~ 30		"	"	5,110	미아동 42-18	하계동 215-30	" (시업지구내 30m 폭폭 754m)
기정중로	1	81	20 ~ 25		보조간선 도로		2,990	공릉동 대1-18	상계동754-2 당현천	" (지구내 94m)

구분	규모별				사용 형태	거양	면적 (㎡)	거점	총점	비고
	종류	구분	번호	특원						
기정	중로	1	82	20	일반도로	보조간선도로	1,260	중계동 565-4	중계동 대 2-26	변경없음 (지구내 1,042㎡) (지구외 중1-81 연결구간 포함)
기정	중로	1	311	20	·	·	1,697	하계동 108-11 대 1-18	중계동 574-3 대 3-58	변경없음
기정	중로	1	312	20	·	국지도로	639	중계동 564-3	중계동 549-115 중 1-82	
기정	중로	1	314	20	·	·	348	하계동 210-8	중계동 547-10	
변경	중로	1	312	20	·	·	693	중계동 564-3	중계동 246 중 1-313	노선통합 일부 구간 신설, 본
변경	중로	1	314	20	·	·	263	하계동 275-3 중 1-312	중계동 547-10 중 1-82	리 구간 축소 분리 및 구간
변경	중로	1	315	20	·	·	263	중계동 554 중1-312	중계동 549-115 중 1-82	축소
기정	중로	1	313	20	일반도로	보도간선도로	1,330	하계동 159-9 중 2-124	중계동 520	변경없음 (지구내 1,297㎡)
기정	소로	3	20	6	·	구획도로	368	대 2-26	중 2-309	
변경	중로	1	316	20	·	보조간선도로	330	대 2-26	하계동지구계	확폭(추가지구내) 계획지60㎡포함
기정	중로	1	324	20	·	구획도로	920	중계동 375-4	중계동 66-5	중계(2)지구
변경	중로	1	324	20	·	·	392	대 2-26	중계동 66-5	구간 연장 (지구내 12㎡)
기정	중로	2	124	15	·	보조간선도로	3,800	공릉동 220-5	묵동 138 중 2-124	변경없음 (지구내 820㎡)
기정	중로	2	303	15	·	국지도로	210	하계동 122-2 대 1-18	하계동 138 중 2-124	변경없음
기정	중로	2	304	15	·	·	232	하계동 124-7 대 1-18	하계동 130-6 중 2-124	·

구 분	규 모 별				사 용 형 태	기 능	연 장 (m)	기 점	중 점	비 고
	등급	구별	번호	폭원						
기정	중로	3	283	12	일반도로	국지도로	616	중계동 675-1 대 1-18	중계동 454-10 대 2-26	변경없음
기정	중로	3	284	12	"	"	461	중계동 844-4	중계동 50-12 대 1-18	
변경	중로	3	284	12	"	"	499	중계동 846 대 2-26	중계동 50-12 대 1-18	구간연장 (추가지구내)
기정	중로	3	285	12	"	"	615	중계동 586-11 중 1-82	중계동 499-77 대 1-18	변경없음
기정	소로	1	1	10	"	"	100	하계동 159-3	하계동 115-17	"
기정	소로	2	22	8	"	"	320	중계동 272-5	중계동 231-1	"
기정	소로	2	5	8	"	"	183	하계동 396-7	하계동 318-26	(지구내 140m)
변경	"	2	5	8	"	"	195	"	"	연장정정 및 일부 구간 8m 확폭
기정	소로	3	32	6	"	구획도로	320	하계동 207-3	중계동 772-2	변경없음 (지구내 87m)
기정	소로	3	35	6	"	"	490	하계동 242-25	하계동 183	" (지구내 207m)
기정	소로	3	36	6	"	"	465	하계동 243-17	하계동 16-5	" (지구내 109m)
기정	소로	3	44	6	"	"	150	하계동 181-2	하계동 산23	변경없음 (지구내 82m)
기정	소로	3	45	6	"	"	230	하계동 191	하계동 177-5	" (지구내 51m)
기정	소로	2	4	8	"	"	765	하계동 292-27	중 1-82 중계동 557-4	"
기정	소로	3	51	6	"	"	408	하계동 181-2	하계동 121-3	"
기정	소로	3	52	6	"	"	176	하계동 156-1	하계동 134	" (지구내 97m)
기정	소로	3	1	6	"	"	112	하계동 181-3	하계동 181-3	"
기정	소로	3	53	6	"	"	146	하계동 208-2	하계동 208-4	"

구분	규모				사용 형태	기능	연장 (㎡)	기 계 점	중 계 점	비 고
	등급	류별	번호	특원						
폐지	소로	2	129	8	일반도로	구획도로	518	중계동 334 대 2-26	하계동	폐 지
폐지	소로	3	2	6	"	"	448	공룡동172-3	공룡동 537-31	"
폐지	소로	2	1	8	"	"	430	대 2-26 중계동 345-1	중 1-82 하계동 244-3	"
폐지	소로	2	2	8	"	"	65	중 2-124 하계동 103-1	공룡동 486-1	"
폐지	소로	2	3	8	"	"	113	중 2-124 공룡동 481-6	공룡동 172-3	"
폐지	소로	2	14	8	"	"	74	하계동 대2-26	하계동 소 2-23	"
폐지	소로	2	23	8	"	"	198	중계동 소2-129	하계동 소 3-20	"

4. 공원시설 결정 변경조서

구분	도면표 시번호	시설 의 세 분	위 치	면 적 (㎡)			비 고
				기 정	변 경	변경후	
계	(12)			77,820	증34,978	112,79	
소계	(4)			50,526	증20,99	71,518	
변경	1	근린공원				46,828	
"	(1-1)	"	노원구중계동549-1	24,763	감 1,849	(22,914)	변호변경,통합및
"	(1-2)	"	" 547-7	25,763	감 1,849	(23,914)	도로신설로축소
신설	2	"	" 467	-	증10,000	10,000	신 설
"	3	"	노원구하계동산2-1	-	증14,600	14,600	"
변경	중2-2	"	" 중계동 396-7	35,265	증 90	35,355	중계2지구와 연계
소계	(8)			27,294	증13,986	41,280	
기정	1	어린이공원	노원구중계동574-3	3,364	-	3,364	변 경 없 음
"	2	"	" 387-2	4,906	-	4,906	"
"	3	"	노원구하계동:59-3	4,474	-	4,474	"

구분	도면표 시번호	시설의 세분	위치	면적 (㎡)			비고
				기정	변경	변경후	
기정	4	어린이공원	노원구하계동111-11	6,301	-	6,301	변경없음
"	5	"	노원구중계동499-3	8,249	-	8,249	"
신설	6	"	" 573-12	-	증 6,108	6,108	신설
"	7	"	" 294	-	증 5,910	5,910	"
"	8	"	노원구하계동487-48	-	증 1,968	1,968	"

5. 녹지시설결정 변경조서

구분	도면표 시번호	시설의 세분	위치	면적 (㎡)			비고
				기정	변경	변경후	
계	(2)			1,805	감 95	1,710	
기정	1	완충녹지	노원구하계동313-20	555	감 138	421	구적오차로면적정정
	2	완충녹지	" 204-2	1,250	증 39	1,289	"

6. 광장시설(폐지) 결정조서

구분	도면표시번호	시설의세분	위치	명	면적 (㎡)	비고
계	-	-	-	-	2,560	
폐지	1	미관광장	중계동 549-36		1,280	폐지
폐지	2	미관광장	하계동 272-1		1,280	폐지

7. 학교시설 결정(변경) 조서

구분	도면표 시번호	시설의 세분	위치	면적 (㎡)			비고
				기정	변경	변경후	
계	(14)			115,182	증71,235	186,417	신설
신설	국 1	국민학교	노원구중계동499-35	-	증12,078	12,078	신설
변경	국 2	"	하계동297-5	14,935	감 3,245	11,690	일부축소
"	국 3	"	중계동524-2	14,990	감 3,320	11,670	"
신설	국 4	"	하계동235-2		증11,380	11,380	신설
변경	국 5	"	" 340-2	18,632	감 6,632	12,000	상호변경및면적축소
신설	국 6	"	" 120-2	-	증13,051	13,051	신설

구분	도면표 시번호	시 설 의 세 분	위 치	면 적 (㎡)			비 고
				기 정	변 경	변경후	
신설	국 7	국민학교	노원구하계동235-1	-	증11,620	11,620	신 설
신설	중 1	중 학 교	노원구중계동504-4	-	증12,078	12,078	신 설
변경	중 2	"	하계동292-5	15,455	감 2,455	13,000	번호변경및축소
변경	중 3	"	중계동522-1	16,490	감 2,970	13,520	"
신설	중 4	"	하계동264	-	증12,078	12,078	신 설
기정	고 1	고등학교	노원구중계동573-5	15,330	-	15,330	변 경 없 음
변경	고 2	"	중계동: 30-1	19,350	감 1,610	17,740	번호변경및축소
신설	고 3	"	중계동462-4	-	증19,182	19,182	신 설

8. 주차장시설 결정(변경) 조서

구분	도면표 시번호	시 설 의 세 분	위 치	면 적 (㎡)			비 고
				기 정	변 경	변경후	
계	(2)			11,670	감 1,316	10,354	
변경	1	노외주차장	노원구중계동 549-12	5,835	감 658	5,177	도로신설 및 구적 오차면적 결정
"	2	"	" 547-4	5,835	감 658	5,177	"

9. 자동차 정류장시설 결정(변경) 조서

구분	도면표 시번호	시 설 의 세 분	위 치	면 적 (㎡)			비 고
				기 정	변 경	변경후	
변경	1	여객자동차 정 류 장	노원구하계동184 185-1	10,475	감 302	10,173	구적오차로 면적 결정

10. 시장결정(변경) 조서

구분	도면표 시번호	시 설 의 세 분	위 치	면 적 (㎡)			비 고
				기 정	변 경	변경후	
변경	중계(2) 시장	소매시장	중계동 356일원	26,600	증 1,174	27,774	○농수산물전용소매시장 ○중계지구 1,174㎡ ○중계(2)지구 26,600㎡

연 번	소재지	지 번	지 목	수용또는 사용면적	토 지 소 유 자		소유권이의의권리명세	토·수법 제4조3항의 관계인		비 고
					주 소	성 명		주 소	성 명	
13	성동구 하왕십리동	313-3	대	23㎡	성동 하왕십리 331-2	하왕십리동 양현노인회				주거부지
14	"	332-1	대	8㎡	성동 하왕십리 332 가 압 류 · 접수: '90. 8. 20 제47411호 · 원인: '90. 8. 17 서울민사지방법 원 가압류결정 (90카 67438) · 권리자: 대한보 중보험 주식회사 종로구 연지동 136-74 가 압 류 · 접수: '90. 11. 9 제62683호 · 원인: '90. 11. 5 서울 민사지방 법원 가압류결정 (90카 92699) · 권리자: 대한보 중보험 주식회사 종로구 연지동 136-74	진 민 자	근저당권 설정 · 원인: '89. 7. 29-설정계약 · 채권최고금액: 3,500만원정 · 채무자: 오 주 도 영등포구 대림동 1039-10 · 근저당권자: 농업협동 조합 중앙회 중구 청정로1가 75 (110136-0000018) 아산군 지부 공담동소 동 번지 건물	중구 청정로1가75 공담 동소 동 번지	농업협동 조합중앙회	
15	성동구 하왕십리동	324-4	대	8㎡	성동구 하왕십리동 324-3	신소문				"
16	"	323-5	대	51㎡	종로구 옥인동2-13	신영회				"

제1590호 서

년 1990. 12. 10 68-49

등급	류별	번호	폭 원 (m)	연 장 (m)	면 적 (㎡)	기 능	기 점	중 점			
소로	3	산-5	3	17	51	산책로	산-4	산-6			
		-6	3	10	210	"	광장 2	광장 2			
		-7	3	14	42	"	산-4	산-6			
		-8	4	47	188	"	광장 1	광장 2			
· 시설 조서 (단위: ㎡)											
시설구분	도면표 시번호	시설명	명칭	위 치	부 지 면 적	규 모	시 설 면 적		구 조	비 고	
							바닥면적	연면적			
계					23,914						
도로및광장		소계		전지역	5,221						
		도로			2,483						
	1	광장			2,738						
	1-1	광장1		중계동 549-102답	431						
	-2	광장2		· 549-30, 549-172~2, 549-29답, 549-11, 549-161답	2,024						
	-3	광장3		· 549-147전	128						
-4	광장4		· 547-17 전	150							
조경 시설	2	파고라		중계동 549-28, 549-30, 549-172답, 549-11답	300						
휴양 시설	3	판각정		중계동 549-30, 549-171 답	110	지상1층	48.2	35.2	철근콘크리트	라멘스	
		의자		전 지역	-	-	-				
유 회 시설	4	어린이놀이터		중계동 549-119, 549-9답	350						
편 익 시설	6				38						
		6-1	파장실		중계동 549-9답	35	지상1층	35	35	철근콘크리트	
		-2	음수전		· 549-102답, 549-147, 549-17전	3	-	-			

시설구분	도면표 시번호	시설명	명칭	위 치	부지 면적	규모	시설면적		구조	비고
							비담면적	연면적		
교양시설	7	도서관	명칭	중계동549-102, 275-1담 210-9전, 554-1구	3,151	저상3층 지하1층	1,248.35	3,287.28	철근콘크리트 리멘조	부지면적\$3,015 녹지면적 452
	7-1				588					
녹지	8	야외 전시장		전 지역	4,544					

제2호 근린공원 조성계획 결정조서

가) 조성계획 총괄표

구분	시설내용	시설면적 (㎡)		비고
		부지	건축	
총계		10,000	24	
도로 및 광장	소로, 광장	1,096	-	
조경 시설	파고라	96	-	
휴양 시설	의자	-	-	
유동 시설	어린이 놀이터	303	-	
운동 시설	운동장	1,608	-	
편의 시설	화장실, 음수전, 자전거보판대	27	24	
교양 시설	-	-	-	
녹지	녹지	6,870	-	69%

나) 시설별조서

· 도로조서

등급	유형	번호	폭 (m)	원면 (m)	장면 (㎡)	기능	기정	종점
계			-	203	531			
소로	3	전-1	3	17	51	전입로	중 3-A	광장 1
		-2	3	30	90		BLOCK 11-3	산 -1
		산-1	2.5	156	390	산책로	전-2	운동장

· 시설조서

시설구분	도면표 시번호	시설명	명칭	위 치	부지 면적	규모	시설면적		구조	비고
							비담면적	연면적		
계					10,000					
도로및광장		소계		전 지역	1,096					
	1	도로			531					
	1-1	광장1		중계동 468-2전	565					
	-2	광장2		467전	220					
-3	광장3		464, 464-1전	295						
조경시설	2	파고라		중계동468-2, 465전, 463-31대	90					
휴양시설	3	의자		전 지역						

시설조사 (단위: ㎡)										
시설구분	도면표 시번호	시설명	명칭	위 치	부지 면적	규모	시설면적		구 조	비고
							바닥면적	연면적		
유희시설	4	어린이 놀이터		중계동468-2 전	303					
운동시설	5	운동장		중계동463-9 464, 466, 468-2전, 492 -5대, 492-1 구	1608					
편의시설	6				27					
	6-1	화장실		중계동468-2 전	24	지상 1층	24	24	철근콘크 리트조	
	-2	음수전 자전거 보관대		" 중계동467전	3					
녹 지	8			전 지역	6,870					
제3호 근린공원 조성계획 결정조서										
가) 조성계획 총합표										
구 분	시 설 내 용	시 설 면 적 (㎡)		비 고						
		부 지	건 축							
총 계		14,601	24							
도 로 및 광 장	소로, 광장	4,015	-							
조 경 시 설	파고라	250	-							
휴 양 시 설	외자	-	-							
유 회 시 설	어린이 놀이터	350	-							
운 동 시 설	-	-	-							
편 의 시 설	화장실, 음수전	30	24							
교 양 시 설	-	-	-							
녹 지	녹지	9,956	-	68%						

나) 시설별조서									
· 도로조서									
등급	류별	번호	폭원 (m)	연장 (m)	면적 (㎡)	기능	기점	종점	
계				426	1,245				
소로	3	진-1	5	14	70	진입로	BLOCK 40		광장 1
		-2	5	20	100	"	"		"
		-3	5	38	190	"	중1-316		광장 3
	산	-1	2.5	36	90	산책로	진-1		진-2
		-2	2.5	70	175	"	진-2		광장 1
		-3	2.5	52	130	"	진-1		"
		-4	2.5	70	175	"	광장 1		광장 3
		-5	2.5	48	120	"	광장 4		"
		-6	2.5	12	30	"	광장 3		광장 4
		-7	2.5	66	165	"	"		"
· 시설조서									
시설구분	도면표 시번호	시설명	명칭	위치	부지 면적	규모	시설면적		구조비고
							바닥면적	연면적	
계					14,601				
도로및광장		소계		전 지역	4,015				
	1	도로			1,245				
	1-1	광장1		하계동 산7입	2,770				
	-2	광장2		"	1,151				
	-3	광장3		하계동산2-1입	134				
	-4	광장4		"	1,340				
조경시설	2	파도라		하계동산7, 2-1 입	250				
휴양시설	3	의자		전 지역	-				
유희시설	4	어린이 놀이터		하계동산2-1입	350				
편익시설	6				30				
	6-1	화장실		하계동산2-1입	24	지상 1층	24	24	철근콘크 리트조
	-2	음수전		" 산7.2-1입	6				
녹지	8			전 지역	9,956				

제1호 어린이공원 조성계획 결정조사									
가) 조성계획 총괄표									
구	분	시 설 내 용		시 설 면 적 (㎡)		비 고			
				부 지	건 축				
총	계			3,364	24				
도	로	및	광	장	소로, 광장	484	-		
조	경	시	설	파고라	50	-			
휴	양	시	설	의자	-	-			
유	희	시	설	어린이 놀이터	370	-			
운	동	시	설	농구장	447	-			
변	의	시	설	화장실, 음수전	27	24			
포	양	사	설	-	-	-			
녹	지			녹지	1,986	-	59%		
나) 시설별조사									
· 도로조사									
등급	구분	번호	폭 원 (m)	연 장 (m)	면 적 (㎡)	기 능	기 점	종 점	
계				88	229				
소로	3	진 - 1	3	8	24	전입로	BLOCK2	광장 1	
		- 2	3	5	15	"	중1-A	"	
		- 3	3	5	15	"	"	산 - 2	
		산 - 1	2.5	22	55	산책로	산 - 2	광장 1	
		산 - 2	2.5	48	120	"	진 - 3	"	
· 시설조사 (단위: ㎡)									
시설구분	도면표 시번호	시설명	명칭	위 치	부 지 면 적	규모	시설면적 바닥면적연면적	구 조	비고
계					3,364				
도로및광장	1 1-1	소 계 도 로 광 장 광장1		전 지 역 중계동 574-4, 574-5감, 573- 19전	484 229 255 172				

시설구분	도면표 시번호	시설명	명칭	위 치	부지 면적	규모	시설면적		구 조	비고
							바닥면적	연면적		
	-2	광장2		중계동 574-9 574-10잡	83					
조경시설	2	파고라		중계동573-19 전	50					
휴양시설	3	외자		전 지역	-					
유희시설	4	어린이 놀이터		중계동574-9전 574-8도	370					
운동시설	5	농구장		중계동574-9전 574-8도, 574- 4잡	447					
편의시설	6	화장실		중계동574-9전	27	지상 1층	24	24	철근콘크 리트조	
	6-1				24					
	-2				3					
녹지	8			전 지역	1,986					

제2호 어린이공원 조성계획 결정조서

가) 조성계획 총괄표

구 분	시 설 내 용	시 설 면 적 (㎡)		비 고
		부 지	건 축	
총 계		4,906	24	
도 로 및 광 장	소로, 광장	969	-	
조 경 시 설	파 고 라	50	-	
휴 양 시 설	외 자	-	-	
유희 시설	어린이 놀이터	403	-	
운동 시설	축 구 장	1,205	-	
편 의 시 설	화장실, 음수전	27	-	
교 양 시 설	-	-	-	
녹 지	녹 지	2,252	-	46%

나) 시설별조서									
· 도로조서									
등급	류별	번호	폭원 (m)	연장 (m)	면적 (㎡)	기능	기점	종점	
계				136	412				
소로	3	진 - 1	3	4	12	진입로	대 2-26	광장 1	
		- 2	5	2	10	"	대 2-B	"	
		- 3	3	4	12	"	BLOCK13	진 - 6	
		- 4	3	4	12	"	"	"	
		- 5	3	4	12	"	"	"	
		- 6	3	65	195	"	대 2-26	광장 2	
		산 - 1	3	53	159	산책로	광장 1	"	
· 시설조서 (단위: ㎡)									
시설구분	도면표 시번호	시설명	명칭	위치	부지 면적	시설면적		구 조 비고	
						규모	바닥면적 연면적		
계					4,906				
도로및광장		소 계		전 지역	969				
		도로			412				
	1	광장			557				
	1-1	광장 1	중계동463-1잡		164				
	-2	광장 2	" 386-2잡		223				
-3	광장 3	" 380-1, 381잡		170					
조정시설	2	과고라		중계동386-2잡	50				
휴양시설	3	의자		전 지역	-				
유희시설	4	어린이 놀이터		중계동386-2잡	403				
운동시설	5	축구장		중계동463-1, 387-2, 386-2잡	1,205				
편의시설	6				27				
	6-1	화장실		중계동386-2잡	24	지상 1층	24	24	월근근리 리트조
	-2	읍수전		"	3				
녹지	8			전 지역	2,252				

(단위: ㎡)

시설구분	도면표 시번호	시설명	명칭	위 치	부지 면적	규모	시설면적		구 조 비 고
							바닥면적	연면적	
편의시설	6	화장실		하계동157-2전	27	지상 1층	24	24	철근콘크리트조
	6-1				24				
	-2	음수전	" 166-1도	3					
녹지	8			전 지역	1,908				

제4호 어린이공원 조성계획 결정조서

가) 조성계획 총괄표

구 분	시 설 내 용	시 설 면 적 (㎡)		비 고
		부 지	건 축	
총 계		5,301	24	
도로 및 광장	소로, 광장	825	-	
조경 시설	파고라	50	-	
휴양 시설	의자	-	-	
유희 시설	어린이 놀이터	596	-	
운동 시설	농구장, 송구장	2,092	-	
편의 시설	화장실, 음수전	27	24	
교양 시설	-	-	-	
녹지	녹지	2,711	-	42%

나) 시설별조서

· 도로조서

등급	구분	번호	폭원 (m)	연장 (m)	면적 (㎡)	기능	기 전	종 점
계				152	445			
소로	3	진 - 1	2.5	16	40	진입로	BLOCK27	진 - 2
		- 2	2.5	36	90	"	공용의청사-3	광장 1
		- 3	4.5	10	45	"	BLOCK27	"
		- 4	3	90	270	"	대 1-18	"

· 시설 조서									
시설구분	도면표 시원호	시설명	명칭	위 치	부지 면적	규모	시설면적		구 조 비고
							바닥면적	연면적	
계					6,301				
도로및광장	1	소 계 도로 광장		전 지역 하계동112-5, 108-9잡	825 445 380				
조경시설	2	파고라		하계동108-9잡	50				
휴양시설	3	의자		전 지역	-				
유희시설	4	어린이 놀이터		하계동333-1전	596				
운동시설	5	농구장 송구장		하계동111-10, 111-11, 112-5, 108-9,108-13잡	2,092				
편의시설	6				27				
	6-1	화장실		하계동108-9잡	24	지상 1층	24	24	철근콘크 리트조
	-2	음수전		" 112-5잡	3				
녹지	8			전 지역	2,711				

제5호 어린이공원 조성계획 결정조서

가) 조성계획 총괄표

구 분	시 설 내 용	시 설 면 적 (㎡)		비 고
		부 지	간 측	
총 계		8,249	24	
도 로 및 광 장	소트, 광장	1,635	-	
조 경 시 설	파 고 라	75	-	
휴 양 시 설	의 자	-	-	
유희시설	어린이 놀이터	250	-	
운동시설	야구장	1,725	-	
편의시설	화장실, 음수전	27	24	
교 양 시 설	-	-	-	
녹 지	녹 지	4,507	-	55%

나) 시설별조사											
· 도로조사											
등급	구분	번호	폭원 (m)	연장 (m)	면적 (㎡)	기능	기 점	종 점			
계				329	1,006						
소로	3	전 - 1	3	34	252	전 입 로	대 2 - B	어린이놀이터			
		- 2	5	20	100	"	"	광 장 2			
		- 3	4	6	24	"	대 1 - 18	광 장 3			
		산 - 1	3	57	171	산 채 로	전 - 1	광 장 2			
		- 2	3	30	180	"	광 장 4	"			
		- 3	3	46	138	"	광 장 3	광 장 4			
		- 4	3	47	141	"	"	광 장 2			
· 시설조사 (단위: ㎡)											
시 설	구 분	도면표 시번호	시설명	명칭	위 치	부지 면적	규모	시설면적 피복면적	연면적	구조	비고
계						8,249					
도로 및 광 장		소 계	도 로	전 지역		1,665					
		1 광 장	중계동 575-2, 575-3 광		1,006						
		1-1 광 장 1	" 499-3, 499-4,		117						
		- 2 " 2	575-7 광		380						
		- 3 " 3	" 575-5 담		72						
- 4 " 4	" 575-4 광		90								
조경시설	2	과고라	과고라	중계동 499-3, 575-7 광		75					
휴양시설	3	외 자	외 자	전 지역		-					
유희시설	4	어린이 놀이터	어린이 놀이터	중계동 499-4, 499-29 광		250					
운동시설	5	야구장	야구장	중계동 499-2, 499-4, 575-4, 575-5 광		1,725					
편익시설	6					27					
	6-1	화장실	화장실	중계동 475-7 광		24	저상 1층	24	24	별근로 리트조	
	- 2	음수전	음수전	" 499-4 광		3					
녹 지				전 지역		4,507					

제6호 어린이 공원 조성계획 결정조서

가) 조성계획 총괄표

구 분	시 설 내 용	시 설 면 적 (㎡)		비 고
		부 지	건 축	
총 계		6,108	10	
도로 및 광장	소로, 파장	1,775	-	
조경 시설	파고라	64	-	
휴양 시설	외자	-	-	
유희 시설	어린이놀이터	295	-	
운동 시설	-	-	-	
편의 시설	화장실, 음수전	13	10	
교양 시설	-	-	-	
녹지	녹지	3,961	-	65%

나) 시설별 조서

(단위: ㎡)

등급	류별	번호	폭원 (m)	연장 (m)	면적 (㎡)	기능	기정	종전
계			-	261	784			
소로	3	진-1	3	24	72	진입로	BLOCK 26	산-1
		-2	3	15	45	"	시설녹지	산-2
		산-1	2.5	40	100	산책로	광장 1	광장 2
		-2	2.5	96	240	"	산-4	광장 1
		-3	3	37	111	"	"	광장 2
		-4	5	12	60	"	광장 3	산-3
		-5	2.5	28	70	"	산-4	광장 2
		-6	4	9	86	"	산-2	"

· 시설조사						(단위: ㎡)				
시설구분	도면표 시번호	시설명	명칭	위 치	부지 면적	규모	시설면적 비다면적면면적		구조	비고
계					6,108					
도로 및 광 장		소 계 도 로 광 장		전 지역	1,775					
	1	광 장			734					
	1-1	광 장1		중계동 313-20, 313-21잡	1,041					
	-2	" 2		" 313-21, 340-2잡	90					
				314전	675					
	-3	" 3		" 313-21, 340-2잡	276					
조경시설	2	파고라		중계동 313-21잡	64					
휴양시설	3	의 자		전 지역	-					
유회시설	4	어린이 놀이터		중계동 313-21, 340-2잡	295					
				314전						
편익시설	6				13					
	6-1	화장실		중계동 313-21잡	10	지상 1층	10	10	철근콘크 리트조	
	-2	음수전		" 340-2잡	3					
녹 지	8			전 지역	3,961					
제7호 어린이공원 조성계획 결정조사										
가) 조성계획 총괄표										
구 분	시 설 내 용	시 설 면 적 (㎡)		비 고						
		부 지	건 축							
총 계		5,910	10							
도 로 및 광 장	소 로, 광 장	1,278	-							
조 경 시 설	파 고 라	64	-							
휴 양 시 설	의 자	-	-							
유 회 시 설	어 린 이 놀 이 터	339	-							
운 동 시 설	-	-	-							
편 익 시 설	화 장 실, 음 수 전	13	10							
교 양 시 설	-	-	-							
녹 지	녹 지	4,222	-							

나) 시설별조사										
· 도로조사										
등급	구분	번호	폭원 (m)	연장 (m)	면적 (㎡)	기능	기	종	검	
계				211	592					
소로	3	진 - 1	3	9	27	진입로	중 1-B	광 장 1		
		- 2	3	49	147	"	"	어린이놀이터		
		- 3	3	34	102	"	BLOCK9	광 장 3		
		산 - 1	3	15	45	산책로	진 - 2	광 장 1		
		- 2	2.5	38	95	"	광 장 3	진 - 2		
		- 3	2.5	44	110	"	진 - 3	광 장 2		
		- 4	3	22	66	"	광 장 2	광 장 1		
· 시설조사 (단위: ㎡)										
시	구	도면표	시설명	명칭	위	부지	규모	시설	구조	비고
		시번호			치 <td>면적</td> <td></td> <td>면적</td> <td></td> <td></td>	면적		면적		
계						5,910				
도로 및 광 장	1	소	계		전 지역	1,278				
		도	로			592				
		1-1	광 장 1		중계동 305전, 306-4잡	686				
		- 2	" 2		" 296-3, 293, 294	525				
		- 3	" 3		잡	48				
					구	113				
조경시설	2	파고라		중계동 293, 305전	64					
휴양시설	3	의 자		전지역	-					
유회시설	4	어린이 놀이터		중계동 296-2, 295-1, 296-3전	338					
편익시설	6					13				
	6-1	화장실		중계동 306-4잡	10	지상 1층	10	10	철근콘크 리트조	
	- 2	운수전		" 305전	3					
녹 지	8			전 지역	4,222					

제8호 어린이 공원 조성계획 결정조서

가) 조성계획 총괄표

구 분	시 설 내 용	시 설 면 적 (㎡)		비 고
		부 지	건 속	
총 계		1,968	10	
도로 및 광장	소로, 과장	732	-	
조경시설	파고라	32	-	
휴양시설	의자	-	-	
유희시설	어린이놀이터	160	-	
운동시설	-	-	-	
편의시설	화장실, 음수전	13	10	
교양시설	-	-	-	
녹지	녹지	1,031	-	52%

나) 시설별 조사

· 도로조사

등급	류별	번호	폭원 (m)	연장 (m)	면적 (㎡)	기능	기점	종점
계			-	19	57			
소로	3	산-1	3	19	57	산책로	광장 1	광장 2

· 시설조사

(단위: ㎡)

시설구분	도면표시번호	시설명	명칭	위치	부지면적	규모	시설면적		구조	비고
계					1,968		비대면적	연면적		
도로 및 광장		소계		건지역	732					
	1	도로			57					
	1-1	광장 1		하계동 78대, 481-7도	675					
	-2	광장 2		하계동 484-5, 485-1답 482건	253					
					422					
조경시설	2	파고라		하계동 482건	32					
휴양시설	3	의자		건지역	-					
유희시설	4	어린이놀이터		하계동 481-4, 481-5답	160					
편의시설	6				13					
	6-1	화장실		하계동 78대	10	지상 1층	10	10	철근콘크리트조	
	-2	음수전		하계동 484-5답	3					
녹지	8			건지역	1,031					

●성동구고시제43호

도시계획사업 (도로) 실시계획 인가

1. 권고시 제768호 (64, 1, 24)로 도시계획 시설(도로) 결정 및 지적 승인된 서울시 성동구 하왕십리동 323-4 ~ 339-65번지에 대하여 도로개설사업을 시행하고자 도시계획법 제

25조 및 제26조와 같은법 시행령 제26조의 규정에 의거 다음과 같이 도시계획사업(도로)실시계획 인가를 하였기 이를 고시합니다.

2. 관계도서는 서울시 성동구청 토목과 및 건설관리과에 비치하고, 토지 및 건물소유자와 이해 관계인에게 보입니다.

1990. 12.

성 동 구 청 장

가. 사업개요

사업시행지	사업의 종류 및 명칭	규모	사업기간	사업시행자 주소, 성명
하왕십리 323-4~ 339-65	· 도시계획사업 (도로) · 하왕십리 543~330간 도로개설공사	폭 : 6m 연장 : 80m	'90. 12 - '91. 12. 31	성동구 자양동 220-147 성동구청장
나. 수용 또는 사용할 토지 건물의 소재지, 지번, 지목 및 소유권 이외의 권리 명세 -아래		다. 토지 또는 건물 소유자 토지 수용법 제4조 3항에 의한 관계인의 주소, 성명 - 아래		

토 지 조 서

연번	소재지	지번	지목	수용또는	토 지 소 유 자		소유권 이외의 권리명세	토·수발제4조3항의관재인		비고	
				사용면적	주	소		성명	주		소
1	성동구 하왕십리동	339-156	대	6㎡	성동	하왕십리동	송익천				주거 부지
2	"	339-157	대	2㎡		"					"
3	"	339-158	대	17㎡		" 339-85	유삼현				"

98-46

제158호 시

56

1990. 12. 10

12390

연 번	소재지	지 번	지목	수용또는 사용면적	토 지 소 유 자		소유권이외의권리명세	토·수법 제4조3항의 관계인		비 고
					주 소	성 명		주 소	성 명	
4	성동구 하왕십리동	332-3	대	7㎡	성동 하왕십리동 332-2	대한예수교 전도회중앙교회				주거부처
5	"	324-1	대	30㎡	" 334	윤명수	근저당권 설정 · 원인: '88. 1. 19 - 설정계약 · 채권최고금액: 2,400만원정 · 채무자: 윤명수 성동구 도선동 68 · 근저당권자: 신평화 새마을금 고 110144-0002116 중구 신당동 217 동남 동소 334 건물 제2호 근저당권 설정 · 원인: '89. 4. 4 - 설정계약 · 채권최고금액: 3,750만원정 · 채무자: 윤명수 성동구 하왕십리동 334 · 근저당권자: 신평화 새마을금 고 110144-0002116 중구 신당동 217 동남 동소 334 건물 제2호	중구 신당동 217 동남 동소 334 건물 제2호	신평화 새마을금고	

제1590호 시

본 1990. 12. 10 89-47

연 번	소재지	지번	지목	수용또는 사용면적	토 지 스 유 자			소유권이의의권리명세	토·수령 제4조3항의 관계인		비고
					주	소	성명		주	소	
6	성동구 하왕십리동	335-1	대	16㎡	성동구 하왕십리동 335		홍대헌				주거부거
7	"	336-4	대	9㎡	"		박항우				"
8	"	336-5	대	10㎡	"		"				"
9	"	337-1	대	24㎡	" 337		강영구				"
10	"	330-4	대	34㎡	강남구 청담동 134-9 한양아파트3동 610호		박월준				"
11	"	330-5	대	25㎡	성동 하왕십리동 330-3		백정훈				"
12	"	328-1	대	30㎡	"	328	윤상국	근저당권 설정 · 원인: '84. 5. 15 - 설정계약 · 채권최고금액: 1,600만원정 · 채무자: 정용복 안양시 안양동 736번지 · 근저당권자: 안양 단위농업 협 동조합 안양시 안양동 622-322 중단 건물 328번지 근저당권 설정 · 원인: '89. 7. 5 - 설정계약 · 채권최고금액: 990만원정 · 채무자: 정용복 안양시 안양동 739-8 · 근저당권자: 안양농업협동조합 (134136-0000328) 안양시 안양동 622-322 공답동소 동 번지 건물	안양시 안양동 622-322 중단 건물 328번지	안양단위 농업협동 조합	
								안양시 안양동 622- 322 중단 동소 동 번지 건물	안양농업 협동조합		

연 번	소재지	지 번	지 목	수용또는 사용면적	토 지 소 유 자		소유권이의의권리명세	토·수법 제4조3항의 관계인		비 고
					주 소	성 명		주 소	성 명	
13	성동구 하왕십리동	313-3	대	23㎡	성동 하왕십리 331-2	하왕십리동 양현노인회				주거부지
14	"	332-1	대	8㎡	성동 하왕십리 332 가 압 류 · 접수: '90. 8. 20 제47411호 · 원인: '90. 8. 17 서울민사지방법 원 가압류결정 (90카 67438) · 권리자: 대한보 중보험 주식회사 종로구 연지동 136-74 가 압 류 · 접수: '90. 11. 9 제62683호 · 원인: '90. 11. 5 서울 민사지방 법원 가압류결정 (90카 92699) · 권리자: 대한보 중보험 주식회사 종로구 연지동 136-74	진 민 자	근저당권 설정 · 원인: '89. 7. 29-설정계약 · 채권최고금액: 3,500만원정 · 채무자: 오 주 도 영등포구 대림동 1039-10 · 근저당권자: 농업협동 조합 중앙회 중구 청정로1가 75 (110136-0000018) 아산군 지부 공담동소 동 번지 건물	중구 청정로1가75 공담 동소 동 번지	농업협동 조합중앙회	
15	성동구 하왕십리동	324-4	대	8㎡	성동구 하왕십리동 324-3	신소문				"
16	"	323-5	대	51㎡	종로구 옥련동2-13	신영회				"

제1590호 서

년 1990. 12. 10 68-49

건 물 조 서										
연 번	지 번	구 조 (지붕/벽체)	주 용 도	층 별 면 적		소 유 자		소 유 권 이 외 의 권 리 명 세		비 고
				층	면적	주 소	성 명	주 소	성 명	
1	하왕십리 339-156,157	기와/부력	주 거	1	13㎡	하왕십리 339-65	송익천			
2	하왕십리 339-158	스라브/벽돌	주 거	2	46㎡	성동구 하왕십리동 339-85	홍진상			
3	하왕십리 333-1	스래트/부력	화장실	1	1㎡	하왕십리 333-1	김순상			
4	"	기와/부력	주거및대문	1	3㎡	"	"			
5	하왕십리 333-3	기와/부력	주 거	1	4㎡	성동구 하왕십리 332-2	대한예수교 장로회 동부교회			
6	"	기와/부력	화장실	1	2㎡	"	"			
7	"	스라브/철대문	대 문	1	3㎡	"	"			
8	"	스라브/부력	화장실	1	2㎡	"	"			
9	하왕십리 334-1	기와/부력	주 거	1	17㎡	중구 신당동 173-10	김용화			
10	하왕십리 335-1	스라브/부력	주 거	1	14㎡	성동구 하왕십리 335	홍대현			
11	하왕십리 326-4	스라브/부력	주 거	1	7㎡	하왕십리 336-3	박향우			
12	"	스래트/부력	화장실		2㎡	"	"			

88-50

제1590호 서

보 1990. 12. 10

2392

연 번	지 번	구 조 (지붕/벽체)	주 용 도	층별면적		소 유 자		소유권이의의권리명세	토·수법 제4조 3항의관계인		비 고
				층	면적	주 소	성 명		주 소	성 명	
13	하왕십리 336-5	스레트/부력	부 업	1	1㎡	하왕십리 336-3	박향우				
14	"	"	주 거	1	7㎡	"	"				
15	하왕십리 337-1	"	파 장 실	1	1㎡	하왕십리동 337	강영구				
16	"	기와/부력	주 거	1	32㎡	"	"				
17	"	스레트/목재	부 업	1	3㎡	"	"				
18	하왕십리 330-4	기와/부력	주 거	1	36㎡	강남구 청담동 134-9 한양아파트 3동 610호	박원준				
19	"	부 력	담 장	1	9㎡	"	"				
20	하왕십리 328-1	스라브/부력	화 장 실	1	2㎡	하왕십리 328	윤상국	근저당권 설정	안양시 안양동 622-322	안양단위농 업협동조합	
21	"	스레트/부력	주 거	1	11㎡	"	"	· 원인: '84. 5. 15 -설 정계약 · 채권최고금액: 1,600 만원정 · 채무자: 정용복 안양시 안양동 736번지 · 근저당권자: 안양단위 농업협동조합 안양시안양동622-322 공탁토지 328번지	공탁토지328번지		

연 번	지 번	구 조 (지붕/벽체)	주 용 도	층 별 면 적		소 유 자		소유권이외의권리명세	토·수법 제4조 3항의관계인		비 고
				층 면 적	총 면 적	주 소 성 명	성 명		주 소 성 명		
								근처당권 설정 · 원인 : '89.7.5-설계 계약 · 채권최고금액 : 990 만원정 · 채무자 : 정용복 안양시 안양동 739-8 · 근처당권자 : 안양동 임협동조합 (134136-0000383) 안양시 안양동 622-322 공담 동소동 면지 토지	안양시 안양동 622-322 공담 동소동 면지 토지	안양동임 협동조합	
22	하왕십리 331-3	기와/부력	주 거	1	6㎡	왕십리1동 노인정					
23	"	부 력	담 장		12㎡	"					
24	"	스라브/부력	창 고	1	6㎡	"					
25	하왕십리 332-1	스레트/부력	주 거	1	13㎡	성동구 하왕십리 332	진 민 자				
26	"	부 력	담 장		14㎡	가 압 류 · 접수 : '90. 8. 20 제47411호					

연	지	구	조	주	용	총		소		소	토·수		비
						면	적	유	자		입	출	
년	번	(지	(부	용	도	적	적	소	명	유	권	의	의
		방/	락)	도				소	명	이	의	권	리
		복)						소	명	명	세	인	인
								· 원인: '90. 8. 17 서울 민사지방법 원 가압류 결정 (90카 67438) · 권리자: 대한보증 보험주식회사 서울 종로구 연지 동 136-74 가 압 류 · 접수: '90. 11. 9 제62683호 · 원인: '90. 11. 6 서울 민사지방법 원 가압류 결정 (90카 92699) · 권리자: 대한보증 보험 주식회사 서울 종로구 연지 동 136-74					
27	하왕십리 324-4	스라브/부락	주 거	1	11㎡			하왕십리 324-3	선 소 분				
28	하왕십리 323-5	스래트/부락	창 고	1	1㎡			중구 주교동 123	이승규1인				
29	"	"	화장실	1	1㎡			"	"				
30	"	"	주 거	1	17㎡			"	"				

◎송파구고시제49호

도시계획시설(도로)지적승인

1. 서울시 고시 제397호(90. 12. 8)로 변경결정된 도시계획시설(도로)에 대하여 도시계획법 제13조 및 같은법 시행령 제6조에
가. 도시계획시설(도로)변경지적승인조서

의거 다음과 같이 지적승인하고 이를 고시합니다.

2. 관계도서는 송파구청 도시정비과에 비치하여 이해 관계인에게 보입니다.

1990. 12. 8

송 파 구 청 장

번호	구분	등급	면적(m)	연장(m)	시점	종점	비고
1	기정	소로	4	3	28	송파구 방이동 122-3	폭원확장
	변경	소로	3	6	28	"	
2	결정	소로	4	4	11	송파구 마천동 283-48	송파구 마천동 211-89

◎구로구고시제78호

도시계획사업(도로및 하수도) 실시계획인가

1. 서울특별시 구로구 공고 제82호(90. 9. 22)로 공람공고한 도시계획사업(도로및 하수도)에 대하여 다음과 같이 실시 계획인가 하였기에 도시계획법 제26조 및 같은법 시행령 제6조의 권한 위임 규정에 의거 다음과 같이 이를 고시합니다.
2. 관계도서는 구로구청 토목과와 건설관리과에 비치하여 토지 및 건물 소유자와 이해 관계인에게 보입니다.

1990. 12. 6

구 로 구 청 장

- 다 음 -

가. 사업시행지 : 서울특별시 구로구 602-10~584-47

나. 사업종류 및 명칭 : 구로지하차도 확장공사
다. 사업규모 :

도로포장 B=17M~32M, L=250M

하수도 (D=1000mm, L=250M)

라. 사업시행자 : 서울특별시 구로구청장

마. 사업착수 및 준공예정일 : 인가일로부터 -90. 12. 31까지

바. 사용 또는 수용토지 : 별첨 토지 및 건물 조서

사. 토지 및 건물 소유자와 토지수용법 제4조 3항의 규정에 의한 관련인 주소·성명 : 별첨 토지 및 건물 조서

토 지 조 서

번호	소재지번	지목	지적(㎡)	소유자		관계인		비고
				주소	성명	주소	성명	
1	구로동 602-10	대	426	강남구 역삼동 630-9	문봉철			

번호	소재지번	지목	지적(㎡)	소유자		관계인		비고
				주소	성명	주소	성명	
2	구로동 589-23	대	54	신정동311 목동(아) 1020-1401	견은숙			
3	구로동 584-45	"	50	중구 저동2가 24-1	쌍용 저축(주)	영등포 여의도동 15-22	한국경기 신용은행	근저당
4	구로동 584-49	"	5	중구 저동2가 24-1	"	"	"	"
5	구로동 584-48	"	206	중구 저동2가 24-1	"	"	"	"
6	구로동 584-50	"	10	중구 저동2가 24-1	"	"	"	"
7	구로동 584-47	"	28	중구 저동2가 24-1	"	"	"	"
	7필지		779					

물 건 조 서

번호	소재지번	물건의 종목	구조 및 규격	수량 (M ³)	실제이용 상황	소유자	
						주소	성명
1	구로동 602-12	건물	철근콘크리트 평육개	238	1층 점포	여포구 성산동 572-515	문혜성
		"	"	238	2층 점포, 사무실		
		옥탑	"	20 [㎡]	옥탑		
2	구로동 602-6	스라브지붕	철근콘크리트	7.8×13.8	캐노피	경남구 역삼동 630-9	문봉현
		지하탱크 BOX	철근콘크리트 1기용량100드럼	771	지하탱크 BOX		
		유수분리함	철근콘크리트	8×8×12 ×16T(1조)	유수분리 함		
		유수분리함	"	70 [㎡]	유수분리 함		
		주유기	기계식	11	주유기		
		포장	콘크리트	150 [㎡]	(바닥) 포장		

번호	소재지번	물건외 종 목	구조 및 규 격	수 량 (M ²)	실제이용 상 황	소 유 자	
						주 소	성 명
8	구로동 584-12	인터폰이설		3개소 140 ^M		공구저동 2가 24-1	쌍용 채영(?)
		가로동이설		2개			
		전 주 이 설	25,000 고 압	1개			
		포 장 콘 크 리 트	100 ^M	보조기중 300% 콘크리트포장 250%			
		담 장	철근 콘크리트 시멘트벽쌓기	180 ^M	담 장		
		우 수 맨 율	철근 콘크리트 용벽두께 150%	1.5×1.5×3 8개	맨 율		
		초 소	철근 콘크리트	1.2×1.2×1.5 8개	초 소		
		위 험 물 저 장 고	철근 콘크리트	3×5	위험물저장고		
		소 화 전		1	소 화 전		
		잣 나 무	7년	9			
		목 련	7년	3			
		은행 나 무	12년	12			
		개 나 리	3년	50			
홍 단 풍	7년	11					
당 단 풍	5년	2					
청 단 풍	7년	17					
느 티 나 무	12년	5					
4	구로동 589-12, 13	전 물	세멘트벽조 스레트조	34	공 장	양평동 1가 20번지	전운숙
		계		530.0 ^M			

영 업 권								
번호	소재지번	물건의종류	구조및규격	수량	소 유 자		관 계 인	
					주 소	성명	주 소	성명
1	구로구 구로동 602-5	구로 제15회 유효직업소개소	직업소개		구로구 구로동 602-5	김동구		
2	"	역전방구정	유기업		구로동 602-5	황갑순		
3	"	대관냉장비	식품(음식)		구로동 602-5	안영자		
4	"	대양사	자전거수리 편		여의도동 32번지 수경①-108	김구환		
5	"	염빈씨동	술판매		구로동 602-5	현상권준		
6	"	삼오내장방	음식			임영혜		
7	구로구 구로동 602-6	구인주유소	석유전매(휘발유, 등유,경유,윤활유)		강남 역삼동 630-9	이동백 문봉철		

◎구로구고시제79호

도시계획사업(도로 및 하수도)실시계획
변경인가

1. 서울특별시 고시 제142호(89. 3. 23)로 고시한 도시계획사업(도로 및 하수도)에 대하여 다음과 같이 실시계획을 변경인가 하였기에 도시계획법 제26조 및 같은법 제6조의 권한 위임규정에 의거 다음과 같이 이를 고시합니다.

1990. 11.
구로구청장

- 다 음 -

1. 사업시행자: 서울특별시 구로구 구로동 142-25-145.1(변동없음)
2. 사업의 종류 및 명칭: 도시계획사업(도로 및 하수도) 구로구청-보성운수간 도로 개설 공사 (변동없음)
3. 사업규모: 도로 B=35^M, L=140^M (변동없음)
4. 사업시행자: 당초-서울특별시 구로구청장
변경-서울특별시(구로구청장)
5. 사업착수 및 준공예정일: 당초-89. 3. 23-90. 12. 31
변경-89. 3. 23-91. 12. 31
6. 수용또는 수용할 토지: 별첨

구 분	소재지번호	지 목	지 적	소 유 자		이 해 관 계 인	
				주 소	성 명	주 소	성 명
당 초	구로동 144-19	대	182	구로동 144-11	김 병 렬 의 4 인	서울특별시 지방법원 남부지원	
변 경	구로동 144-19	대	182	구로동 144-11 시흥동 833-15 구로동 144-11 " " " " 관악구 신림동 298-4	김 병 렬 정 경 희 홍 순 오 김 숙 경 김 성 조 덕 재		

7. 토지 및 건물의 소유자와 토지 수용법 제4조 3항의 규정에 의한 관련인 주소·성명 : 상기 사항의 변경 없음.

구 공 고

●강서구공고제79호

주택자재 생산업소 영업정지

다음 주택자재 생산업소는 주택건설 촉진법 제41조 2의 3호 규정에 의하여 무단 장소 이전으로 주택자재 생산업자 등록을 영업정지 하였기 주택건설촉진법 시행령

제40조 규정에 의거 이를 공고합니다.

1990. 12. 1

강 서 구 청 장

- 다 음 -

상 호	대 표 자	소 재 지	등 록 품 목	영 업 정 지	영 업 정 지 기 간
대 성 산 업	윤 입 순	화 곡 동 888-5	시 멘 트 벽 돌	정기검사2회 불합격	90. 12. 1-- 90. 12. 30 (1개월간)

◎성북구공고제 103호

공원시설(골프연습장)관리위탁

- 1. 서울시 성북구 정릉동 산 87-1번지 북한산 자연공원내 시설되어 있는 북악 골프연습장을 도시공원법 제6조 2항에 의거 관리 위탁허가 하고, 같은법 제6조 3항의 규정에 의하여 이를 공고한다.
- 2. 관계도서는 성북구청 공원녹지과에 비치하여 이해 관계인에게 공람한다.

1990. 12. 1

성 북 구 청 장

- 가. 위 치 : 서울시 성북구 정릉동 산87-1
- 나. 공원명 : 북한산 자연공원
- 다. 시설종류 : 북악골프연습장
- 라. 위탁관리자 : 서울시 성북구 정릉동 918-1 흥태선

마. 위탁사항

- 1) 토지 : 32,505㎡
- 2) 건물
 - 숙소 1동 258㎡
 - 변소 1동 15㎡
 - 관리사무실 겸 휴게소 1동 98㎡
 - 경비실 1동 55㎡
- 3) 기타 : 타구소 및 부대시설

바. 관리기간 : 1990. 12. 1-1990. 12. 31

사. 관계도면 : 생략

◎중구공고제 107호

전문건설업양도인가

건설업법 제13조 규정에 의거 아래와 같은 전문건설업 양도 인가를 하였기 공고합니다.

1990. 12. 1

중 구 청 장

전문건설업 양도인가 내역

업종및 면허번호	양 도 자			양 수 자			인가일
	상 호	대표자	소 재 지	상 호	대표자	소 재 지	
석공(서울04-14)	진아물산 (주)	김관수	중구 신당동 421-5	(합자) 신양석재	임성빈	대전직할시 대덕구 종리동 376-5	90.12.1

◎성동구공고제 112호

도시공원시설위탁관리허가

- 1. 성동구 용답동 128-3(군자공원)에 대하여 도시공원 위탁관리를 도시공원법 제6조 1, 2항에 의거 공원시설 위탁관리 허가하고 이를 공고합니다.

- 2. 관계도서는 성동구청 공원녹지과에 비치하고 이해 관계인에게 보입니다.

1990. 12.

성 동 구 청 장

가. 위 치 : 성동구 용답동 128-3

나. 수허가자 : 성동구 마장동 784 세림아





<p>파트 2동 202호 김옥배</p> <p>다. 관리기간 : 1991. 1. 1~1991. 12. 31(1년) 라. 관리규모-토지 : 10.05㎡ -건물 : 10.05㎡</p> <p>마. 용도 : 매점 바. 기타 자세한 사항은 성동구청 공원녹지과(전화 450-1895)로 문의하시기 바랍니다.</p> <p>◎성동구공고제113호</p>	<p style="text-align: center;">연차별집행계획수립</p> <p>1. 우리구 도시계획시설(도로)중 미집행된 시설에 대하여 도시계획법 제14조의 2및 동법시행령 제10조의 2 규정에 의하여 다음과 같이 연차별 집행계획을 수립하고 공고합니다.</p> <p>2. 관계도서는 성동구청 도시정비과에 비치하여 일반에게 보입니다.</p> <p style="text-align: right;">1990. 12. 성 동 구 청 장</p>
---	--

가. 연차별 집행계획표

번호	사업의종류	사업의명칭	사업시행규모(㎡)	사업시행구분	비고(사업시행구간)
1	도로	하왕실리 903번지 주변도로 개설공사	B=8 L=35	제1단계 (’90-’91)	하왕실리903-4 ~936-60간
2	"	행당동 128번지 주변도로 개설공사	B=8 L=30	"	행당동 128-868 ~128-870간
3	"	성수교-구의로간 도로개설공사	B=15 L=200	"	성수1가 685-548 ~685-522간
4	"	상왕실리 54-11 주변도로 확장공사	B=8 L=52	제1단계 (’91)	행당동 54-11 ~55-19
5	"	행당동 299-303간 도로 확장 공사	B=3-8 L=200	제1단계 (’90-’94)	행당동 299-4 ~303-9간
6	"	광장동 257번지 일대도로 개설공사	B=10 L=70	제1단계 (’91-’94)	광장동 257-8 ~248-2간
7	"	성수1가172-성수2가 839간 도로 개설공사	B=6-10 L=600	제2단계 (98년도이후)	성수1가 172 ~839-11간
8	"	성수1가656번지일대 도로 개설 공사	B=10 L=836	"	성수1가 656-235 ~656-766간
9	"	성수1가 881- 269간 도로 개설공사	B=8 L=230	제2단계 (’93년이후)	성수1가 881-178 ~269-228간
10	"	청계천 제방 대성 연탄간도로개설공사	B=12 L=1260	"	마장동 498-4 ~489-2간

번호	사업의종류	사 업 의 명 칭	사업시행규모(㎡)	사업시행구분	비고(사업시행구간)
11	도 로	능동214-320간 도로 개설 공사	B=8 L=250	계2단계 (’93년이후)	능동214-1~232-1간 능동320-61~297-5간
12	"	성수1가 656-22간 도로 개설 공사	B=10 L=212	"	성수1가 656-1567 ~22-24간
13	"	성수1가 269일대 도로 개설 공사	B=10 L=56	"	성수2가 269-83 ~269-224간
14	"	광장동 401-406간 도로 개설 공사	B=8 L=170	"	광장동 401-6~ 산 81-7간
15	"	광장동 396-414간 도로 개설 공사	B=8 L=940	"	광장동 445~ 413-6간
16	"	광장동 437-427간 도로 개설 공사	B=8 L=180	"	광장동 437-1 ~427-5간
17	"	성수1가 325-269간 도로 개설 공사	B=8 L=200	"	성수1가 325-20 ~269-28간
18	"	성수2가 269일대 도로 개설 공사	B=6 L=160	"	성수2가 269-9 ~235-15
19	"	성수2가 269-231간 도로 개설 공사	B=8 L=170	"	성수2가 269-236 ~231-1간
20	"	옥수동 220-214 도로 개설 공사	B=8 L=300	"	옥수동 220-4 ~214-3간
21	"	성수2가 223일대 도로 개설 공사	B=8 L=166	"	성수2가 223-11 ~223-6간
22	"	자양동 553-489간 도로포장공사	B=10 L=150	"	자양동 553-314 ~489-1
<p>나. 관계 도면: 성략</p> <p>◎마포구공고제114호</p> <p>관 인 제 교 부</p>			<p>서울특별시 마포구 산하 합정동장의 관인 을 서울특별시 마포구 관인규칙 제5조 규정 에 의거 재교부함을 등규칙 제6조에 의하여 공고합니다.</p> <p>1990. 12. 7 마 포 구 청 장</p>		

○ 사용개시일자 : '90. 12. 13.

	신	규	폐	기
인				
영				

공인명

합정동장의인 및 계인
(민원사무전용)

합정동장인 및 계인
(민원사무전용)

●양천구공고제116호

주택자재생산업자 영업정지 해제공고

양천구 공고 제104호(90. 11. 8)로 영업정

지공고 한 바 있는 주택자재 생산업자에 대하여 기간이 만료되어 영업정지 처분을 해제하였기 다음과 같이 공고 합니다.

1990. 12.

양 천 구 청 장

- 다 음 -

등록번호	상호	대표자	소재지	주택자재명	영업정지기간	영업정지해제일자	사유
13-17	흥성 기와	손문성	신정동 128-105	기와	90. 11. 7- 90. 12. 6	90. 12. 7	기간만료

●송파구공고제141호

도시계획사업(도로)실시 계획 공람공고

1. 서울특별시가 결정 지적승인한 도시계획 도로에 대한 도시계획사업용 시행코져 도시계획법 제25조 2항 및 동법시행령 제27조 2의 규정에 의거 관계서류를 공람합니다.

2. 토지소유자와 이해관계인에게는 개별 통

지할 것이나 미수령자에 대하여는 이 공고로 갈음합니다.

3. 관계도서는 송파구청 토목과 및 건설관리과에 배치하여 공고일로 부터 14일간 일반인에게 공람하고 있으며, 본 사업시행에 따른 의견서를 공람공고 기간내 공람장소로 제출하시기 바랍니다.

1990. 12.

송 파 구 청 장

가. 사업개요

사업시행지	사업의종류 및 사업명칭	규 모	사업기간	도시계획시설 결정고시일자	지적고시 일자
종남동 244의 14-241의 1호간	도시계획사업 (도로)	B=15 ^M L=82 ^M	인가일로부터 2년	건고시제198호 (71. 4. 7)	서고사제208호 (73. 12. 28)

나. 사업의 시행자 : 송파구청장
 다. 사용또는 사용할 토지조서 : 별첨
 라. 위치도 및 계획평면도 : 별첨
 마. 공람기간 : 규고일로부터 14일간

바. 공람장소 : 송파구청 토목과 및 건설관리과
 사. 기타 상세한 사항은 송파구청 토목과(전화 410-3405-7)에 문의하시기 바랍니다.

토 지 조 서

사업시행지	소재지	지목	지적	면적	실제이용상황	소유자		이해관계인		비고
						성명	주소	성명	주소	
종남동244의 14-241의 1호간	244-11	전	376	376	도로	오정훈	용산구이태원동 37-24			
	243-3	-	178	178	도로	오정훈	-			
	242-4	임야	154	154	도로	최경만	강남구잠원동 64-4 대림(아)1동 307호			
	241-1	도로	492	492	도로		서울시			
	계	4필지	1200	1200						

물 건 조 서

사업시행지	소재지	물건의종류	구조및규격	수량 (M ²)	실제이용상황	소유자		이해관계인		비고
						성명	주소	성명	주소	
종남동244의 14-241의 1호간	244-14	가건물	목조	2	가게	이정남	종남동268-30			
	244-14	"	"	5.6	"	박현식	종남동272-29			
	244-14	"	"	5.6	"	김안수	종남동243-2			
	244-14	"	"	7.2	"	문순임	종남동258-2			

●은평구공고제202호

1990. 11.

은 평 구 청 장

도시계획사업(도로)실시계획 공람공고

- 공 략 개 요 -

1. 서울특별시고시제3호('69. 1. 18)로 도시 계획시설(도로) 결정및 지적승인된 용암동 231-409간 도로에 대한 도시계획사업(도로)에 대하여 실시 계획인가를 득하고자 도시계획법 제25조의2의 규정에 의거 공고 일로부터 14일간 일반인에게 보입니다.

2. 관계도서는 은평구청 토목과와 건설관리과에 비치하며 토지및 건물소유자에게는 개별 통지하고 미수령자에게는 이 공고로 갈음합니다.

가. 사업명 : 용암동 231-409간 도로개설 공사
 나. 위 치 : 용암동 231의7-409의 1간
 다. 사업규모 : 도로개설
 $B=6^m$ $L=200^m$
 라. 사업의 시행자 : 은평구청장
 마. 사업착수 및 준공예정일 : '90. 11- '92. 2. 28.
 바. 사용 또는 수용할 토지 및 건물조서

토 지 및 건 물 (지 장 물) 조 서

지 번	지목	토 지		건 물 (지 장 물)		소 유 자		관 계 인		비고		
		총면적 (M ²)	편입 면적(M ²)	종류	구조	총면적 (M ²)	편입 면적(M ²)	주 소	성 명		주 소	성 명
용암동 411-11	대		11					용암동 411-5	임제봉			②
용암동 411-12	대		3					용암동 411-8	배희문			③
용암동 230-8	대		3					용암동 103-30	한승수			④
용암동 220-125	도		1					용암동 75	김돈기			⑤
용암동 220-126	대		8					용암동 220-24	원구선			⑥
용암동 238-3	권		31						국세청			⑦
용암동 220-142	대		24					용암동 427-145	이신우			⑧
용암동 231-79	대		9					용암동 231-34	고계문			⑨

지번	지목	건물(지장물)				소유자		관계인		비고
		총면적 (M ²)	면적 (M ²)	종류	구조	주소	성명	주소	성명	
용암동 238-4	대		14			용암동 201	이우영			㉔
용암동 237-17	대		5			용암동 408-2	장순희			㉕
용암동 237-40	대		102			종로구 권후동 198-12	민병무			㉖
용암동 237-38	대		38			수원시 팔달로 3가 103	백세현			㉗
용암동 231-82	대		3			용암동 231-36	백세현			㉘
용암동 231-90	대		1			서대문구 용은동 201	이우영			㉙
용암동 237-13	대		61			용암동 231-57	주현자			㉚
용암동 237-27	도		60			동교동 178-9	민병무			㉛
용암동 231-8°	대		4			용암동 242-248	김용준			㉜
용암동 231-84	대		6			용암동 231-7	김영수			㉝
용암동 237-20	도		52			동교동 178-9	민병무			㉞
용암동 231-89	대		1			용암동 231-34	정상봉 외 1인			㉟
계			437 [㎡]							

●노원구공고제305호

도시계획사업(녹지)실시계획공람공고

1. 건설부 고시 제23호(85.1.18)로 시설 녹지로 결정되고, 서울특별시 고시 제68호(85.2.5)로 지적승인 된 노원구 공동동 29-30 녹지 조성에 대하여 도시 계획 사업을 시행코자 도시계획법 제25조의 2 및 동법 시행령 제27조의 2규정에 의거 관계 서류를 공람공고합니다.
2. 토지 소유자와 이해 관계인에게는 개별 통지할 것이나 미수령자에 대하여는 이 공고로 갈음합니다.
3. 관계도서는 서울특별시 노원구청 공원 녹지과에 비치하여 공고일로부터 14일간 일반인에게 공람 하고 있으며, 본 사업 시행에 따른 의견서를 공람 공고 기간내에 공람 장소에 제출하여 주시기 바랍니다.

1990. 12. 10
노 원 구 청 장

가. 사업의 종류 : 도시계획사업(녹지조성)

나. 사업개요

- 사업시행지:노원구 공동동 29-30
- 사업명칭: 화랑로 4지구 녹지대 조성공사(추가)
- 규모:녹지조성 536㎡
- 공사기간:1991.12.31일까지

다. 사업시행자:노원구청장

라. 수용할 토지조서

지 번	지목	지적(㎡)	소 유 자	비고
공동동 29-30	담	536	노원구 공동동 225-3 김양택	

- 가. 공람기간:공고일로부터 14일간
- 바. 공람장소:노원구청 공원녹지과
- 사. 기타사항:의견 및 기타 상세한 사항은 공람장소에 제출 또는 문의하시기 바랍니다.

●노원구공고제319호

도시계획사업(도로)실시계획공람공고

1. 서울특별시가 결정 지적승인한다음 도시 계획도로에 대한 도시계획 사업 시행코자 도시계획법 제25조2항 및 동법시행령 제27조2항 규정에 의거 관계서류를 공람합니다.
2. 토지소유자와 이해관계인에게는 개별통지할 것이나, 미수령자에 대해서는 이 공고로 갈음합니다.
3. 관계도서는 노원구청 토목과 및 건설관리과에 비치하여 공고일로부터 14일간 일반인에게 공람하고 있으며, 본 사업시행에 따른 의견서를 공람 기간내 공람장소로 제출하시기 바랍니다.

1990. 12. 10
노 원 구 청 장

가. 사 업 개 요

사업시행지	사업종류및사업명칭	규 모	사 업 기 간	결정고시일자	지적고시일자
노원구공동동	공동동293-3 도로개설공사	B=6m L=60m	인가일로부터 91.12.30.	서고시제60호 (74. 5.11)	과 동

나. 사업의 시행자 : 서울특별시 노원구청장 다. 사용 또는 수용합토지소재: 생략 라. 위치 및 계획영역도: 생략 마. 공고기간 : 공고일로부터 14일간	바. 공람장소: 노원구청 토목과, 건설관리과 사. 기타 상세한 사항은 노원구청 토목과 에 문의하시기 바랍니다.
--	---

사 령

◎ 1990년 12월 6일자		6급이하 공무원 전보		령 제415호
성명	발령사항	현부서	직	급
김은지	인사과	강남구	지방행정주사	
최귀훈	행정과	성북구	지방행정서기	
김인식	도시개발과	관악구		
9급 공무원 전보		령 제416호		
성명	발령사항	현부서	직	급
정선입	영등포구	서대문구	지방행정 시기보시보	
◎ 1990년 12월 10일자		6·7급 공무원 전입·전출		령 제417호
성명	발령사항	현부서	직	급
조광태	서울특별시 전입을 명함. 중랑구 근무를 명함.	전라북도	지방행정주사	
김정기	행정주사보에 입함. 국무총리행정조정실 전출을 명함.	서초구	지방행정주사보	
◎ 1990년 12월 7일자		4급 기술직 공무원 휴직		령 제418호
성명	발령사항	현부서	직	급
이강윤	내무국 근무를 명함. 지방공무원법 제63조 제1항 제1호의 규정에 의하여 휴직을 명함. (’90.12.7-91.5.21)	한강공원 관리사업소	지방방업기정	

공무원의 여행명령 통보						
여행자			여행국	여행기간	여행경비	여행목적
소속	직명	성명				
감사2담당관	서기관	윤치중	동경, 런던, 파리, 본	90.12.14 -12.23 (10일간)	시비 (9,150환)	외국대도시의 감사 제도 비교연구
감사1담당관	지방행정 주사	이상도	"	"	"	"

서울특별시장