고 시

◆ 서울특별시고시 제2023-371호

온수근린공원(연의지구) 조성계획 결정(변경) 및 지형도면 고시

건설부고시 제465호(1971.05.06.)로 최초 도시계획시설(공원) 결정되고, 서울특별시고시 제2023-215호(2023.06.01.)로 공원조성계획 최종 결정(변경)된 온수근린공원에 대하여 2023년 제6차 서울특별시 도시공원위원회 심의를 거쳐 「국토의 계획 및 이용에 관한 법률」 제30조 및 제32조, 같은법 시행령 제25조 및 「도시공원 및 녹지 등에 관한 법률」 제16조의 2 규정에 따라, 다음과 같이 공원조성계획 결정(변경)하고 지형도면 등을 고시합니다.

2023년 8월 31일
서 울 특 별 시 장

1. 결정하자
   - 「도시공원 및 녹지 등에 관한 법률」 제16조의 2 규정에 의한 공원조성계획 변경에 관한 사항으로, 온수근린공원(연의지구)을 지역주민들을 위한 생활밀착형 공원으로 조성하여, 새로운 산지형 공원의 모델 구축 및 고품격의 공원서비스를 제공하고자 함.
2. 위 치: 서울특별시 양천구 신월동 350-31 일대
3. 공원면적: 427,993㎡ (연의지구 23,155.5㎡)
4. 공원조성계획(변경) 결정조서 및 도면 비치 열람
   ※ 첨부된 도면 등 (2) 외 세부 관계도면은 첨부 생략(온 참고용 도면으로 주량 또는 그밖의 용도로 사용할 수 없음
아. 열람장소:
   - 서울특별시 공원조성과(☎2133-2074), 양천구청 공원녹지과(☎2620-3574)

조성계획도 [변경전]

온수근린공원

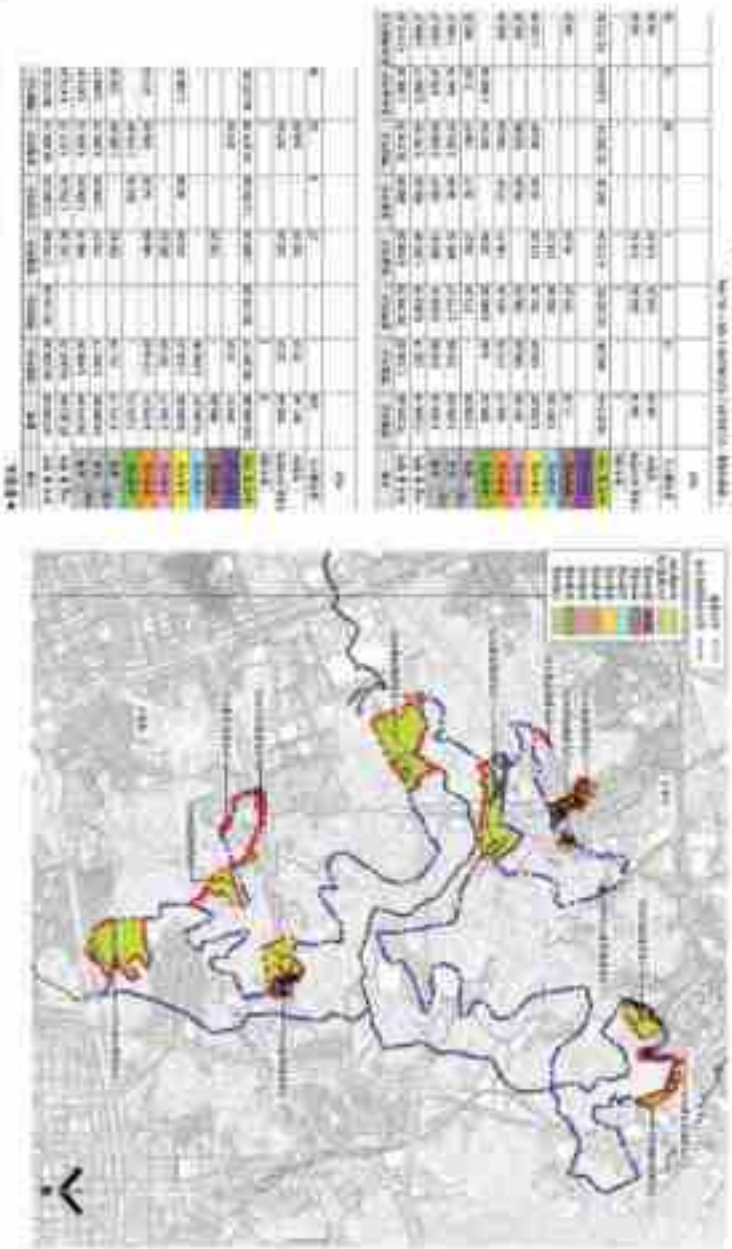

조성계획도 [변경후]

온수근린공원

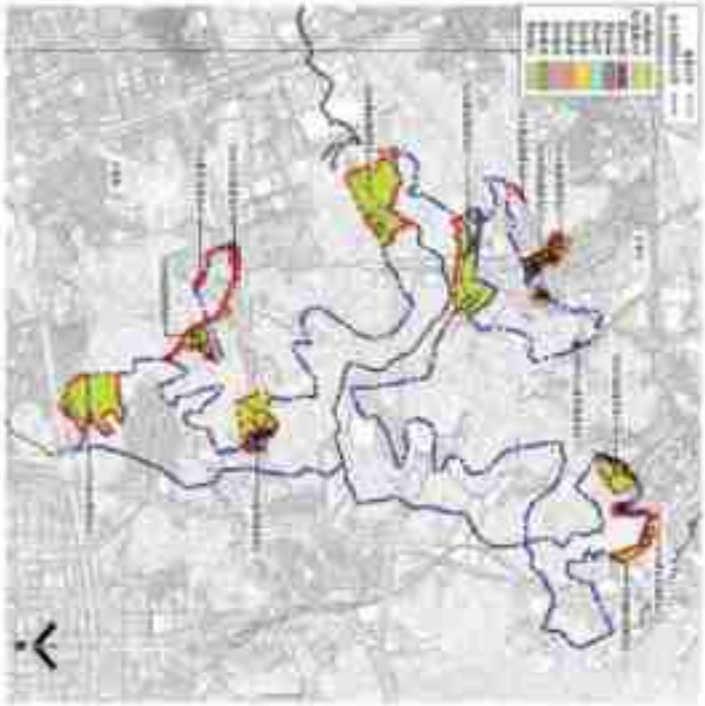

조성계획도 (변경전)

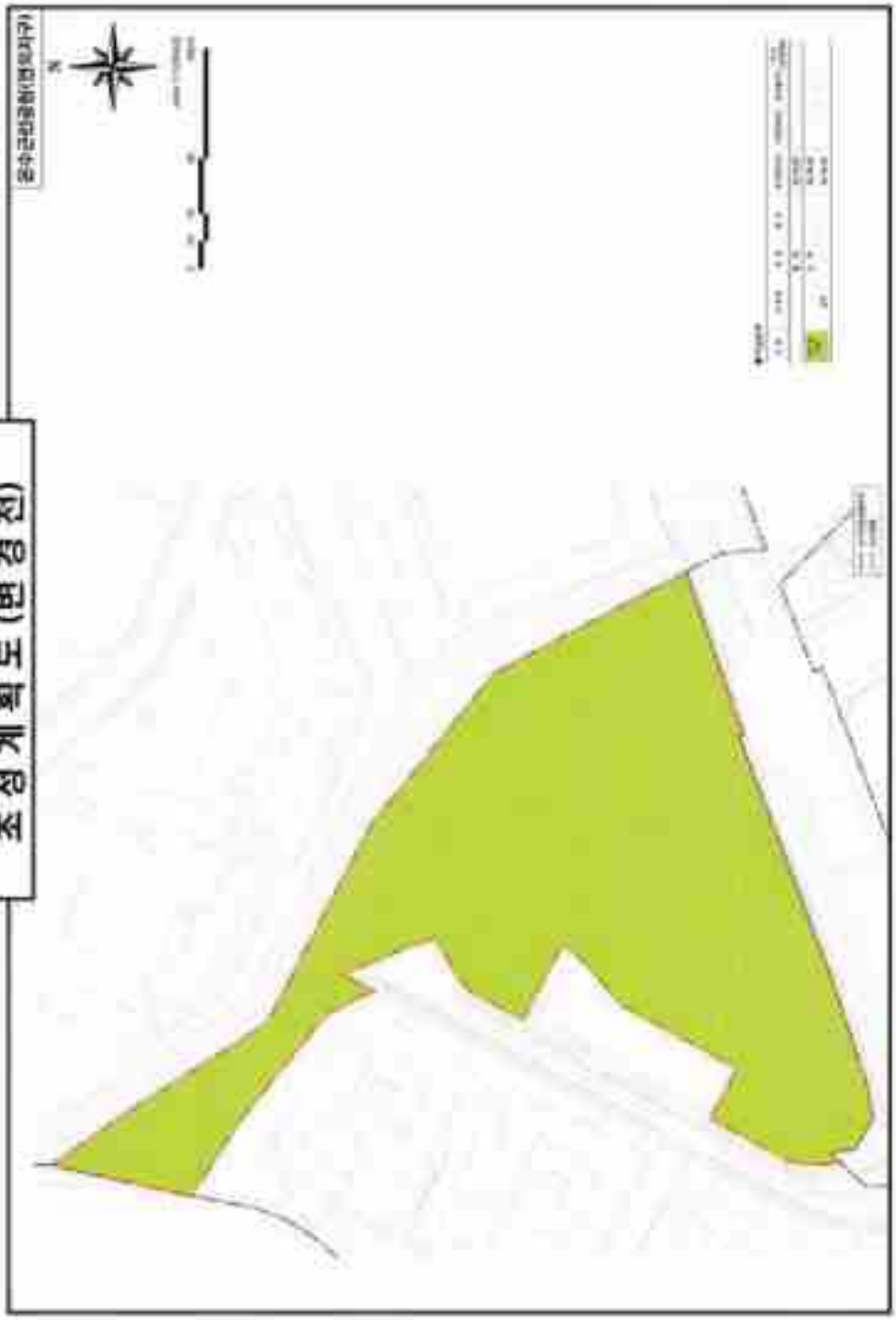

조성계획도 (변경후)

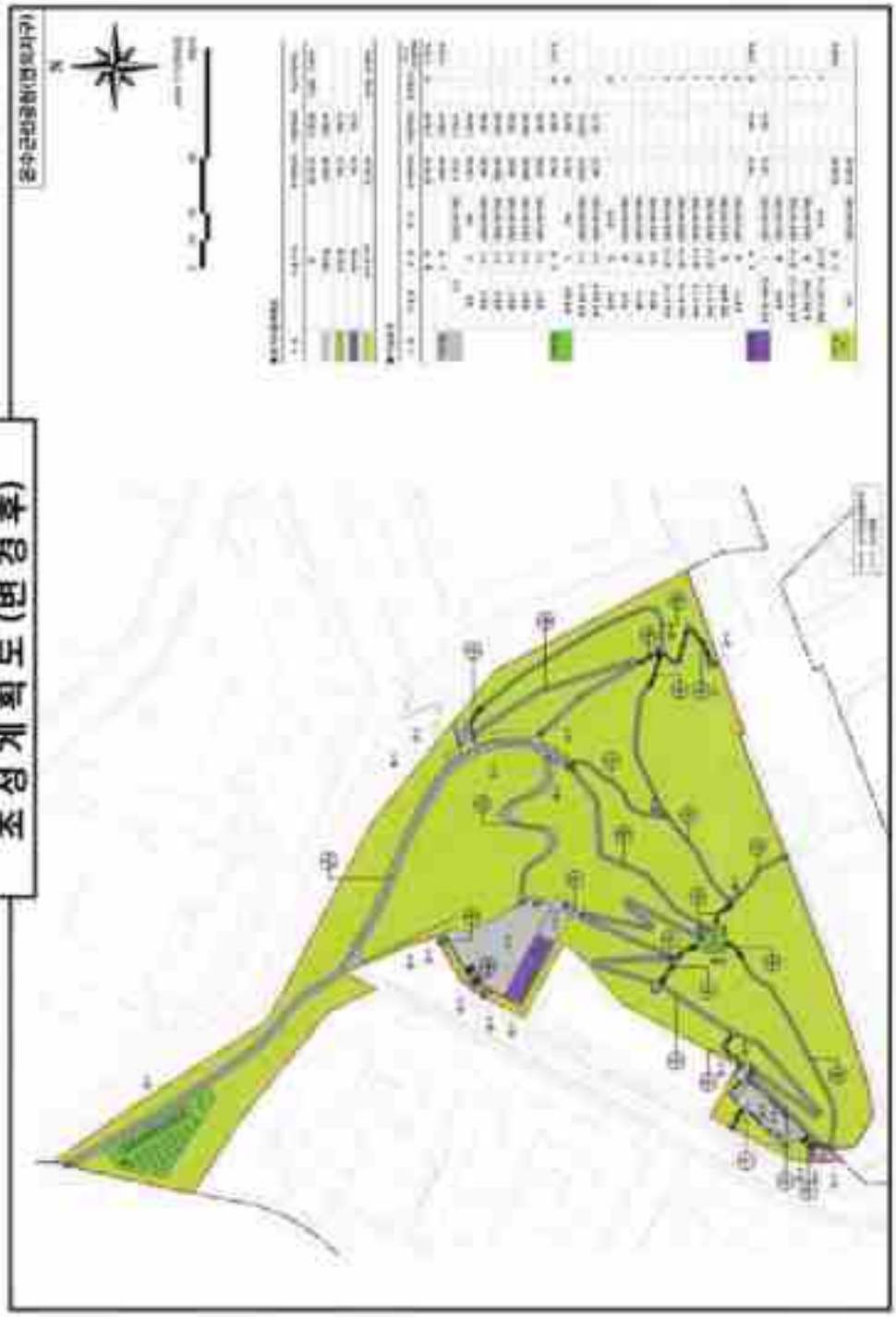

은수근린공원 조성계획결정(변경)조서

■ 은수근린공원 총괄표

구 분		변 경						변 경						비 고
		부지면적 (㎡)	시설면적 (㎡)	조 성 율			근린생활 (개)	부지면적 (㎡)	시설면적 (㎡)	조 성 율			근린생활 (개)	
				조성율 (%)	바닥면적 (㎡)	연면적 (㎡)				조성율 (%)	바닥면적 (㎡)	연면적 (㎡)		
계		427,303.00	67,263.04	0	929.44	971.44	249	계	427,303.00	72,196.52	0	1,002.04	1,004.04	225	
공원시설	소 계	427,303.00	67,263.04	0	929.44	971.44	249	소 계	427,303.00	72,196.52	0	1,002.04	1,004.04	225	
	어린이구	60,206.90	14,007.72	1	37.51	37.51		어린이구	60,206.90	14,007.72	1	37.51	37.51		
	편익시구	28,155.50						편익시구	28,155.50	4,192.00	1	72.00	72.00	76	
	운동시구	2,726.00	1,101.26	1	125.25	125.25	27	운동시구	2,726.00	1,101.26	1	125.25	125.25	27	
	경관시구	15,402.20	1,710.26				9	경관시구	15,402.20	1,710.26				9	
	농업시구	66,686.10	7,007.77	1	207.00	269.00	43	농업시구	66,686.10	7,007.77	1	207.00	269.00	43	
	체험시구	66,721.00	4,413.54				48	체험시구	66,721.00	4,413.54				48	
	정원시구	27,220.00	17,586.19	2	48.74	48.74		정원시구	27,220.00	17,586.19	2	48.74	48.74		
	연못시구	1,529.20	726.14				17	연못시구	1,529.20	726.14				17	
	문학시구	26,706.70	8,682.78	1	242.22	242.22	7	문학시구	26,706.70	8,682.78	1	242.22	242.22	7	
	학습시구	6,026.00	1,250.66	1	214.22	214.22	1	학습시구	6,026.00	1,250.66	1	214.22	214.22	1	
	공동시구	668.00	486.62				1	공동시구	668.00	486.62				1	
	역사시구	26,024.70	3,282.60				26	역사시구	26,024.70	3,282.60				26	
	은수공원구	7,995.30	2,000.77				10	은수공원구	7,995.30	2,000.77				10	
	은수체육시구	17,413.20	3,000.37	1	54.00	54.00	50	은수체육시구	17,413.20	3,000.37	1	54.00	54.00	50	
시설률 (변경전/변경후)		67,263.04 / 427,303.00 x 100 = 15.70%						시설률 (변경전/변경후)	72,196.52 / 427,303.00 x 100 = 16.90%						
건폐율 (변경전/변경후)		929.44 / 427,303.00 x 100 = 0.22%						건폐율 (변경전/변경후)	1,002.04 / 427,303.00 x 100 = 0.23%						

온수근린공원(지양지구) 조성계획결정(변경)조서

1-1. 온수근린공원(지양지구) 총괄표

구 분		변 경 전						변 경 후						비 고
		부지면적 (㎡)	시설면적 (㎡)	건축물			공작물 (개)	부지면적 (㎡)	시설면적 (㎡)	건축물			공작물 (개)	
				동수 (동)	바닥면적 (㎡)	연면적 (㎡)				동수 (동)	바닥면적 (㎡)	연면적 (㎡)		
계		80,280.30	14,847.23	1	37.51	37.51	-	80,280.30	14,847.23	1	37.51	37.51		
기반시설	소 계	5,496.91	5,496.91					5,496.91	5,496.91					
	도 로	5,345.17	5,345.17					5,345.17	5,345.17					
	광 장	151.74	151.74					151.74	151.74					
공공시설														
유원지설		1,014.00	1,014.00					1,014.00	1,014.00					
유희시설		207.64	207.64					207.64	207.64					
운동시설		1,426.37	1,426.37					1,426.37	1,426.37					
공원시설		6,816.30	6,816.30					6,816.30	6,816.30					
관리시설														
관리시설		37.51	37.51	1	37.51	37.51		37.51	37.51	1	37.51	37.51		
녹지면적		65,383.17						65,383.17						

4-2. 춘수근린공원(지방지구) 시설조서

구분	시설명	변경 전									변경 후									비고
		부호	명칭	부지면적(㎡)	시설면적(㎡)	구조	층수(층)	건폐율(%) 대지면적	건폐율(%) 건축면적	소요일수(일)	부호	명칭	부지면적(㎡)	시설면적(㎡)	구조	층수(층)	건폐율(%) 대지면적	건폐율(%) 건축면적	소요일수(일)	
합 계				80,200.90	14,847.72		1	37.51	37.51				80,200.90	14,847.72		1	37.51	37.51		
기반시설	소계			5,496.91	5,496.91								5,496.91	5,496.91						
	도로(소계)			5,345.17	5,345.17								5,345.17	5,345.17						
	광장(소계)			151.74	151.74								151.74	151.74						
	광장-가		산책형 201-5	151.74	151.74							산책형 201-5	151.74	151.74						
유원시설	소계			1,014.00	1,014.00								1,014.00	1,014.00						
	유희소	나		955.10	955.10						나		955.10	955.10						
		나-1	산책형 201-102	11.54	11.54						나-1	산책형 201-102	11.54	11.54						
		나-2	산책형 201-5	232.31	232.31						나-2	산책형 201-5	232.31	232.31						
		나-3	산책형 201-5	547.25	547.25						나-3	산책형 201-5	547.25	547.25						
		나-4	산책형 204-125	10.00	10.00						나-4	산책형 204-125	10.00	10.00						
		나-5	산책형 201-5	146.00	146.00						나-5	산책형 201-5	146.00	146.00						
	매점(소)	다		50.90	50.90						다		50.90	50.90						

구분	사업명	변경 전									변경 후									비고
		부호	명칭	부지면적(㎡)	시설면적(㎡)	구조	규모(층)	건축물(㎡)		소요경비(백)	부호	명칭	부지면적(㎡)	시설면적(㎡)	구조	규모(층)	건축물(㎡)		소요경비(백)	
								새로운면적	연면적								새로운면적	연면적		
		다-1	신혼부부 전용주택	9.50	9.50						다-1	신혼부부 전용주택	9.50	9.50						
		다-2	신혼부부 전용주택	9.50	9.50						다-2	신혼부부 전용주택	9.50	9.50						
		다-3	신혼부부 전용주택	7.70	7.70						다-3	신혼부부 전용주택	7.70	7.70						
		다-4	신혼부부 전용주택	15.00	15.00						다-4	신혼부부 전용주택	15.00	15.00						
		다-5	신혼부부 전용주택	9.50	9.50						다-5	신혼부부 전용주택	9.50	9.50						
		다-6	신혼부부 전용주택	7.70	7.70						다-6	신혼부부 전용주택	7.70	7.70						
국토교통부	소계			207.04	207.04								207.04	207.04						
	저탄소녹색마을	라	신혼부부 전용주택	207.04	207.04						라	신혼부부 전용주택	207.04	207.04						
문화체육관광부	소계			1,435.37	1,435.37								1,435.37	1,435.37						
	다목적문화센터	마	신혼부부 전용주택	200.00	200.00						마	신혼부부 전용주택	200.00	200.00						
	농구장	바	신혼부부 전용주택	211.54	211.54						바	신혼부부 전용주택	211.54	211.54						
	배드민턴장	사		807.00	807.00						사		807.00	807.00						

구분	사업명	변경 전									변경 후									비고
		부호	명칭	부지면적(㎡)	시설면적(㎡)	구조	규모(층)	건축물(㎡)		소요경비(백)	부호	명칭	부지면적(㎡)	시설면적(㎡)	구조	규모(층)	건축물(㎡)		소요경비(백)	
								새면적	연면적								새면적	연면적		
		사-1	신월동 201-5	161.72	161.72						사-1	신월동 201-5	161.72	161.72						
		사-2	신월동 201-5	326.28	326.28						사-2	신월동 201-5	326.28	326.28						
	재주인센터	아	신월동 201-5	128.02	128.02						아	신월동 201-5	128.02	128.02						
공공시설	소계			6,026.30	6,026.30								6,026.30	6,026.30						
	장애인종합복지관	자		6,026.30	6,026.30						자		6,026.30	6,026.30						
		자-1	신월동 201-5	5,294.00	5,294.00						자-1	신월동 201-5	5,294.00	5,294.00						
		자-2	신월동 201-5	432.30	432.30						자-2	신월동 201-5	432.30	432.30						
공익시설	소계			37.51	37.51		1	37.51	37.51				37.51	37.51		1	37.51	37.51		
	공익시설	1	신월동 201-5	37.51	37.51		1	37.51	37.51		1	신월동 201-5	37.51	37.51		1	37.51	37.51		
노지보전지	소계			86,381.17									86,381.17							
	녹지			86,381.17									86,381.17							

4-2. 춘수근린공원(서방지구) 도로조서

구분	도로	번호	세부	폭원 (m)	연장 (m)	면적 (㎡)	기능	구조	포장	비고
	합 계				2,574.52	5,146.17				
	소로	계			76.0	228.24				
		3류	3-1	1.0	76.0	228.24	건설도	고정식계	고정식계	
	산책로	계			2,498.52	5,146.93				
		3류	1	2.0	21.0	47.92	건설도	유계소 나-2	유계소 나-3	
		3류	2	2.0	36.6	73.72	건설도	고정식계	유계소 나-2	
		3류	3	3.0	4.3	12.81	건설도	유계소 나-3	농구장 내	
		3류	4	2.0	87.2	175.06	산책로	산책로 6	산책로 5	
		3류	5	2.0	106.5	229.30	건설도	산책로 6	유계소 나-3	
		3류	6	2.0	233.7	453.44	건설도	고정식계	고정식계	
		3류	7	2.0	38.0	81.36	건설도	산책로 6	유계소 나-3	
		3류	8	2.0	69.3	129.53	건설도	콘크리트	산책로 6	
		3류	9	2.0~20	47.20	103.72	산책로	산책로 16	산책로 20	
		3류	10	1.2	16.8	15.96	건설도	산책로 22	폐드럼인조 사-1	
		3류	11	1.2	63.1	96.90	산책로	산책로 22	녹지대	
		3류	12	1.2	4.8	5.10	건설도	산책로 11	폐드럼인조 사-2	
		3류	13	2.0	19.7	44.06	건설도	산책로 14	고정식계	
		3류	14	2.0	158.3	316.56	건설도	고정식계	고정식계	
		3류	15	7.0~5.0	67.50	201.400	산책로	산책로 6	산책로 15	
		3류	16	2.0~7.0	400.00	1,000.00	산책로	산책로 6	산책로 22	
		3류	17	2.0	200.00	602.00	산책로	산책로 16	산책로 6	
		3류	18	2.0	95.20	191.10	건설도	유아숲체험원 사-1	산책로 17	
		3류	19	2.0	20.40	61.40	건설도	산책로 16	유아숲체험원 사-1	
		3류	20	2.0	13.50	26.80	건설도	산책로 22	유아숲체험원 사-1	
		3류	21	2.0	28.10	34.10	산책로	산책로 0	산책로 22	

구분	도로	위치	번호	폭원 (m)	연장 (m)	면적 (㎡)	기능	기점	종점	비고
	신대로	3동	22	3.0-5.0	164.50	280.00	간선도	강동로계	노원대	
		3동	23	12-15	84.00	106.40	간선도	강동로계	신대로 16	
		3동	24	15	75.00	21.67	간선도	신대로 22	미아삼거리로 자-2	
		3동	25	2.0	9.00	15.00	연결도	미아삼거리로 자-2	신대로 16	
		3동	26	2.0	85.00	124.00	간선도	강동로계	신대로 16	
		3동	27	2.0-7.0	104.00	300.70	신대로	신대로 26	신대로 29	
		3동	28	15	12.00	23.20	신대로	신대로 31	신대로 31	
		3동	29	15	172.10	250.00	간선도	강동로계	신대로 31	
		3동	30	15-7.5	26.20	60.40	신대로	신대로 25	신대로 29	
		3동	31	15-4.5	61.50	93.00	간선도	신대로 25	동계소 나-5	

은수근린공원(현의지구) 조성계획결정(변경)조서

라. 은수근린공원(현의지구) 공원조성

구분	명칭	위치	면적	용도지역	용도지구	용도구역	시설	비고
					방재지구	경관지구	기타	
공원	은수근린공원(현의지구)	강북구 수유동 산 1-1 일원	200,000㎡	자연녹지지역				
공원시설	주차장	강북구 수유동 산 1-1 일원	1,800㎡					
	공중화장실	강북구 수유동 산 1-1 일원	200㎡					
	관리사무소	강북구 수유동 산 1-1 일원	200㎡					
	경비초소	강북구 수유동 산 1-1 일원	20㎡					
	전망대	강북구 수유동 산 1-1 일원	20㎡					
	관리용도로	강북구 수유동 산 1-1 일원	1,000㎡					
	산책로	강북구 수유동 산 1-1 일원	2,000㎡					
	주차장	강북구 수유동 산 1-1 일원	1,000

3-2. 준주거지역공원(연희지구) 시설조서

구분	시설명	변경 전									변경 후									비고
		부호	명칭	부지면적(㎡)	시설면적(㎡)	구조	규모(층)	건폐율(%) 대지면적	건폐율(%) 건축면적	소요일수(일)	부호	명칭	부지면적(㎡)	시설면적(㎡)	구조	규모(층)	건폐율(%) 대지면적	건폐율(%) 건축면적	소요일수(일)	
총계				28,156.50									28,156.50	4,792.38		1	22.40	22.60	76	
지반시설	소계												1,983.44	2,983.44						2,1,983.44
	도로(소계)												2,770.03	2,770.03						전용
	광장(소계)											녹지소	1,204.83	1,204.83						전용
	광장 A										가-1	선형가로 20m-30미만	48.26	48.26						전용
	광장 B										가-2	선형가로 20m-30미만	300.44	300.44						전용
	광장 C										가-3	선형가로 20m-30미만	100.02	100.02						전용
	광장 D										가-4	선형가로 20m-30미만	699.06	699.06						전용
	광장 E										가-5	선형가로 20m-30미만	60.05	60.05						전용
도시계획시설	소계												656.77	656.77					60	2,656.77
	유계공간(소계)											경관소	656.77	656.77						전용
	유계공간 A										나-1	선형가로 20m-30미만	576.01	576.01						전용

구분	사업명	변경 전									변경 후									비고
		부호	명칭	부지면적 (㎡)	시설면적 (㎡)	구조	규모 (층)	건축물(㎡)		소재지 (지)	부호	명칭	부지면적 (㎡)	시설면적 (㎡)	구조	규모 (층)	건축물(㎡)		소재지 (지)	
								새연면적	연면적								새연면적	연면적		
	유계공간 B										나-2	선불기지 262-3외8필	860.71	180.71						신설
	도로대										마	도로대							27	신설
	계단대										아	선불기지 262-3외8필							1	신설
	광장 A										아-1	선불기지 262-3외8필							1	신설
	광장 B										아-2	선불기지 262-3외8필							1	신설
	Wall A-1										아-1	선불기지 262-3외8필							1	신설
	Wall A-2										아-2	선불기지 262-3외8필							1	신설
	Wall A-3										아-3	선불기지 262-3외8필							1	신설
	Wall A-4										아-4	선불기지 262-3외8필							1	신설
	Wall A-5										아-5	선불기지 262-3외8필							1	신설
	Wall B-1										아-1	선불기지 262-3외8필							1	신설
	Wall B-2										아-2	선불기지 262-3외8필							1	신설

구분	사업명	변경 전									변경 후									비고
		부호	명칭	부지면적(㎡)	사업면적(㎡)	구조	규모(층)	건축물(㎡)		소계(개)	부호	명칭	부지면적(㎡)	사업면적(㎡)	구조	규모(층)	건축물(㎡)		소계(개)	
								새면적	연면적								새면적	연면적		
	복대 B-3										B-3	선불기도 2021-310호							1	신설
	복대 B-4										B-4	선불기도 2021-310호							1	신설
	복대 C-1										C-1	선불기도 2021-310호							1	신설
	복대 C-2										C-2	선불기도 2021-310호							1	신설
	복대 C-3										C-3	선불기도 2021-310호							1	신설
	복대 D-1										D-1	선불기도 2021-310호							1	신설
	복대 D-2										D-2	선불기도 2021-310호							1	신설
	구상 정류장										아	선불기도 2021-310호							5	신설
	구도 주구										자	선불기도 2021-310호							5	신설
관리사업	소계												158,77	158,77		1	22,68	22,68	11	총 158,77
	관리 및 운영 사업										1	선불기도 2021-310호	158,77	158,77		1	22,68	22,68		신설
	공사대										바	선불기도 2021-310호							1	신설

구분	사업명	변경 전									변경 후									비고
		부호	명칭	부지면적(㎡)	시설면적(㎡)	구조	규모(층)	건축물(㎡)		소요경비(백)	부호	명칭	부지면적(㎡)	시설면적(㎡)	구조	규모(층)	건축물(㎡)		소요경비(백)	
								새면적	전면적								새면적	전면적		
	조경 전시관1										바-1	선형기준 202-3지점부							1	전경
	조경 전시관2										바-2	추가명							1	전경
	수목보관대분										바	선형기준 202-3지점부							1	전경
	연못전시관 1										바-1	녹지 내							1	전경
	연못전시관 2										바-2	녹지 내							1	전경
	연못전시관 3										바-3	녹지 내							1	전경
	연못전시관 4										바-4	녹지 내							1	전경
	연못전시관 5										바-5	녹지 내							1	전경
녹지 변경	소계			28,116.10									22,102.42							금 4,292.88
	녹지			28,116.50							—	선형기준 202-3지점부	22,102.42							

3-3. 춘수근린공원(연희지구) 도로조서

구분	도로	번호	연번	폭원 (m)	연장 (m)	면적 (㎡)	기점	종점	유형	비고
	합 계				5322.91	22783.91				
연장	소로	계			255.96	900.00				
연장		3류	1	3.0~7.0	255.96	791.28	연희로	공원중심구 6	연희로 19	
연장		3류	2	1.5~2.0	79.79	267.32	연희로	마을 가-4	소로 3류-1	
연장	연희로	계			967.26	17888.01				
연장		3류	1	3.0	5.10	15.30	연희로	마을 가-1	마을 가-2	
연장		3류	2	2.0	32.50	71.17	연희로	마을 가-1	마을 가-2	
연장		3류	3	0.8~1.0	9.00	9.00	연희로	공원중심구 2	초등 가-2	
연장		3류	4	0.8~1.0	16.32	16.32	연희로	마을 가-2	연희로 5	
연장		3류	5	2.0	263.00	527.36	연희로	마을 가-2	휴게 공간 나-2	
연장		3류	6	2.0	16.50	33.00	연희로	연희로 5	휴게 공간 나-2	
연장		3류	7	2.0	1.00	2.00	연희로	연희로 5	연희로 6	
연장		3류	8	3.00	8.30	32.20	연희로	연희로 9	초등 가-3	
연장		3류	9	1.5	8.28	12.37	연희로	연희로 14	휴게 공간 나-2	
연장		3류	10	2.0	83.00	167.36	연희로	휴게 공간 나-2	소로 3류-1	
연장		3류	11	1.5	42.00	62.94	연희로	연희로 15	연희로 16	
연장		3류	12	1.5	83.45	125.18	연희로	마을 가-1	연희로 13	
연장		3류	13	1.0~1.5	6.00	9.00	연희로	연희로 13	휴게 공간 나-2	
연장		3류	14	1.5	29.30	43.96	연희로	공원중심구 8	연희로 9	
연장		3류	15	1.5	80.15	120.23	연희로	연희로 14	연희로 16	
연장		3류	16	1.0~1.5	10.46	15.23	연희로	연희로 16	연희로 18	
연장		3류	17	1.5~2.0	38.04	62.06	연희로	공원중심구 1	연희로 18	
연장		3류	18	1.5	82.05	130.02	연희로	연희로 18	연희로 21	
연장		3류	19	1.5	8.24	12.34	연희로	연희로 18	연희로 19	
연장		3류	20	2.0	110.02	220.06	연희로	마을 가-5	소로 3류-1	
연장		3류	21	1.0~1.5	6.15	5.50	연희로	연희로 19	초등 가-5	
연장		3류	22	3.0~3.2	12.00	37.60	연희로	공원중심구 3	초등 가-4	
연장		3류	23	4.0	3.00	12.00	연희로	공원중심구 4	초등 가-4	

온수근린공원(강일지구) 조성계획결정(변경)조서

3-1. 온수근린공원(강일지구) 종관표

구 분		변 경 전						변 경 후						비 고
		부지면적 (㎡)	시설면적 (㎡)	건축물			공작물 (개)	부지면적 (㎡)	시설면적 (㎡)	건축물			공작물 (개)	
				동수 (동)	바닥면적 (㎡)	연면적 (㎡)				동수 (동)	바닥면적 (㎡)	연면적 (㎡)		
계		2,256.60	1,101.26	1	125.25	125.25	27	2,256.60	1,101.26	1	125.25	125.25	27	
기반시설	소계	449.70	449.70	-	-	-		449.70	449.70	-	-	-	-	
	도로	115.07	115.07	-	-	-	-	115.07	115.07	-	-	-	-	
	광장	334.63	334.63	-	-	-	-	334.63	334.63	-	-	-	-	
공공시설														
유원지설		146.84	146.84	-	-	-	12	146.84	146.84	-	-	-	12	
유희시설		202.52	202.52	-	-	-	5	202.52	202.52	-	-	-	5	
운동시설		152.94	152.94	-	-	-	10	152.94	152.94	-	-	-	10	
공원시설														
관리시설		125.25	125.25	1	125.25	125.25	-	125.25	125.25	1	125.25	125.25	-	
관리시설														
녹지보전지		1,584.24	-	-	-	-	-	1,584.24	-	-	-	-	-	

3-2. 준주거단지공원(강월지구) 시설조서

구분	시설명	변 경 전									변 경 후									비고
		부호	위치	부지면적(㎡)	시설면적(㎡)	구조	규모(층)	건축개요(㎡) 바닥면적	건축개요(㎡) 연면적	소계(개)	부호	위치	부지면적(㎡)	시설면적(㎡)	구조	규모(층)	건축개요(㎡) 바닥면적	건축개요(㎡) 연면적	소계(개)	
합 계				2,755.68	1,101.26		1	125.25	125.25	37			2,755.68	1,101.26		1	125.25	125.25	37	
기반시설	소계			449.79	449.79								449.79	449.79						
	도로(소계)			115.07	115.07								115.07	115.07						
	광장(소계)			334.63	334.63								334.63	334.63						
	광장-가	가	산업도로 100M	334.63	334.63						가	산업도로 100M	334.63	334.63						
유원지시설	소계			140.84	140.84					17			140.84	140.84					17	
	유원지	나		140.84	140.84						나		140.84	140.84						
		나-1	산업도로 100M	58.84	58.84						나-1	산업도로 100M	58.84	58.84						
		나-2	산업도로 100M	82.00	82.00						나-2	산업도로 100M	82.00	82.00						
	예고등	다	관리지역							3	다	관리지역	-	-					3	

| 구분 | 사업명 | 현황 | | |

구분	사업명	변경 전									변경 후									비고
		부호	명칭	부지면적(㎡)	시설면적(㎡)	구조	규모(층)	건축물(㎡)		공개공지(개)	부호	명칭	부지면적(㎡)	시설면적(㎡)	구조	규모(층)	건축물(㎡)		공개공지(개)	
								바닥면적	연면적								바닥면적	연면적		
	무료임대주거	ⓘ	공동체임							1	ⓘ	공동체임							1	
	개인단전사업	ⓜ	전력망							3	ⓜ	전력망							3	
관리사업	소계			125.25	125.25		1	125.25	125.25				125.25	125.25		1	125.25	125.25		
	옥상등	1	신재생에너지	125.25	125.25		1	125.25	125.25		1	신재생에너지	125.25	125.25		1	125.25	125.25		
도시정비	소계			1,104.34									1,104.34							
	도시			1,104.34									1,104.34							

3-3. 온수근린공원(강북지구) 도로조서

구분	도로	호번	연장	폭원 (m)	면적 (㎡)	면적 (㎡)	주요	개설	종점	비고
	합 계				54.50	175.07				
	소로	계			54.50	175.07				
		3류	1	2.5	9.0	22.50	관통로	관통로	광미 나-1	
		3류	2	2.0	6.3	12.75	관통로	광미 나-2	도동어린 라	
		3류	3	2.0	7.4	14.96	관통로	도동어린 라	어린이놀이터 나	
		3류	4	2.0	7.8	15.80	관통로	어린이놀이터 다	소로 3-1	
		3류	5	2.0	7.4	14.96	관통로	관통로	도동어린 라	
		3류	6	2.0	10.6	23.60	관통로	도동어린 라	어린이놀이터 다	

온수근린공원(강신지구) 조성계획결정(변경)조서

4-1. 온수근린공원(강신지구) 종관표

구 분	변 경 전						변 경 후						비 고
	부지면적 (㎡)	시설면적 (㎡)	경 우 수			공개율 (%)	부지면적 (㎡)	시설면적 (㎡)	경 우 수			공개율 (%)	
			소수 (필)	비대지면적 (㎡)	편입면적 (㎡)				소수 (필)	비대지면적 (㎡)	편입면적 (㎡)		
계	15,403.20	1,716.26				8	15,403.20	1,716.26				8	
기반시설	소 계	1,256.02	1,256.02					1,256.02	1,256.02				
	도 로	1,256.02	1,256.02					1,256.02	1,256.02				
공원시설		303.26	303.26					303.26	303.26				
유원시설		54.20	54.20				1	54.20	54.20				1
운동시설													
문화시설		46.68	46.68				8	46.68	46.68				8
교양시설													
편익시설													
관리시설													
녹지면적	13,752.94						13,752.94						

4-2. 손수건만공원(강서지구) 시설조서

구분	시설명	변경전									변경후									비고
		부호	위치	부지면적(㎡)	시설면적(㎡)	구조	규모(층)	건폐율(%) 대지면적	건폐율(%) 건축면적	주차장(대)	부호	위치	부지면적(㎡)	시설면적(㎡)	구조	규모(층)	건폐율(%) 대지면적	건폐율(%) 건축면적	주차장(대)	
합 계				15,463.20	1,710.26					9			15,463.20	1,710.26					9	
기반시설	소계			1,256.02	1,256.02								1,256.02	1,256.02						
	도로(소계)			1,256.02	1,256.02								1,256.02	1,256.02						
오픈스페이스	소계			353.35	352.35								353.35	352.35						
	녹지대	가	산림청 산45-1	353.35	352.35						가	산림청 산45-1	353.35	352.35						
유원시설	소계			54.20	54.20					1			54.20	54.20					1	
	쉼터	나	산림청 1303-2	54.20	54.20						나	산림청 1303-2	54.20	54.20						
	경사	다	쉼터							1	다	쉼터							1	
공공시설	소계			46.00	46.00					8			46.00	46.00					8	
	새먼산관측	다	산림청 1001-4	46.00	46.00						다	산림청 1001-4	46.00	46.00						
	새먼산관리실	마	건축면							8	마	건축면							8	
녹지 및 기타	소계			13,752.94									13,752.94							
	녹지			13,752.94									13,752.94							

4-2. 춘수근린공원(장위지구) 도로조서

구분	도로	번호	폭	연장 (m)	면적 (m)	기능	구조	포장	비고
합 계									
	소로	계							
		3류	3-1	1.8		간선도	교량	콘크리트	
		3류	3-2	1.0~5.5		연결도	소로 3-1	포장된 것	
		3류	3-3	5.0		연결도	교량	콘크리트	
		3류	3-4	6.4		연결도	교량	콘크리트	
	산책로	계							
		3류	1	2.0		간선도	교량	콘크리트	포장된 것
		3류	2	1.8		산책도	산책로 1	포장된 것	
		3류	3	2.0		산책도	교량	포장된 것	
		3류	4	1.8		간선도	교량	산책로 3	
		3류	5	2.0		간선도	교량	산책로 3	
		3류	6	2.0~3.0		산책도	교량	콘크리트	
		3류	7	2.5		간선도	교량	산책로 6	
		3류	8	2.0		간선도	교량	산책로 6	
		3류	9	2.0~2.4		간선도	교량	산책로 6	
		3류	10	0.6		산책도	계단(보행 ㅇ)	콘크리트	

온수근린공원(농업지구) 조성계획결정(변경)조서

5-1. 온수근린공원(농업지구) 총괄표

구 분		변 경 전						변 경 후						비 고
		부지면적 (㎡)	사업면적 (㎡)	건축물			조성율 (%)	부지면적 (㎡)	사업면적 (㎡)	건축물			조성율 (%)	
				동수 (동)	바닥면적 (㎡)	연면적 (㎡)				동수 (동)	바닥면적 (㎡)	연면적 (㎡)		
계		48,685.10	7,017.72	1	207.00	269.00	42	48,685.10	7,017.72	1	207.00	269.00	42	
기반시설	소 계	4,510.72	4,510.72					4,510.72	4,510.72					
	도 로	3,286.72	3,286.72					3,286.72	3,286.72					
	광 장	1,265.00	1,265.00					1,265.00	1,265.00					
오픈스페이스		1,730.00	1,730.00					1,730.00	1,730.00					
유원지설		525.00	525.00				42	525.00	525.00				42	
유희시설														
운동시설														
공원시설														
편익시설		207.00	207.00	1	207.00	269.00		207.00	207.00	1	207.00	269.00		
관리시설														
녹지 및 기타		41,677.38						41,677.38						

5-2. 춘수근린공원(농업지구) 시설조서

구분	사업명	변 경 전									변 경 후									비고
		부호	위치	부지면적(㎡)	시설면적(㎡)	구조	층수(층)	건폐율(%) 대지면적	건폐율(%) 건축면적	조경율(%)	부호	위치	부지면적(㎡)	시설면적(㎡)	구조	층수(층)	건폐율(%) 대지면적	건폐율(%) 건축면적	조경율(%)	
합 계				48,686.10	7,017.72		1	207.00	280.00	43			48,686.10	7,017.72		1	207.00	280.00	43	
기반시설	소계			4,268.72	4,268.72								4,550.72	4,268.72						
	도로(소계)			3,285.72	3,285.72								3,285.72	3,285.72						
	광장(소계)	가		1,265.00	1,265.00						가		1,265.00	1,265.00						
	녹지	가-1	신월동 728-16 전 외	520.00	520.00						가-1	신월동 728-16전 외	520.00	520.00						
		가-2	신월동 728-1답 외	507.00	507.00						가-2	신월동 728-1답 외	507.00	507.00						
		가-3	신월동 728-3답 외	90.00	90.00						가-3	신월동 728-3답 외	90.00	90.00						
		가-4	신월동 728-14 전 외	50.00	50.00						가-4	신월동 728-14전 외	50.00	50.00						
유통시설	소계			1,234.00	1,234.00								1,234.00	1,234.00						
	하천(친수)	나	신월동 728-16 전 외	207.00	207.00						나	신월동 728-16전 외	207.00	207.00						

구분	사업명	변 경 전									변 경 후									비고
		부호	명칭	부지면적(㎡)	시설면적(㎡)	구조	규모(층)	건축물(㎡)		준주차장(기)	부호	명칭	부지면적(㎡)	시설면적(㎡)	구조	규모(층)	건축물(㎡)		준주차장(기)	
								해당면적	연면적								해당면적	연면적		
	대지	다		94.00	94.00						다		94.00	94.00						
		다-1	신월동 728-16 전 외	77.00	77.00						다-1	신월동 728-16전 외	77.00	77.00						
		다-2	신월동 728-1답 외	17.00	17.00						다-2	신월동 728-1답 외	17.00	17.00						
	학교	라	신월동 산728-1 답 외	60.00	60.00						라	신월동 산728-1답 외	60.00	60.00						
	주차장	마		1,373.00	1,373.00						마		1,373.00	1,373.00						
		마-1	신월동 728-16 전 외	1,237.00	1,237.00						마-1	신월동 728-16전 외	1,237.00	1,237.00						
		마-2	신월동 728-1답 외	136.00	136.00						마-2	신월동 728-1답 외	136.00	136.00						
유권사업	소계			526.00	526.00					43			526.00	526.00					43	
	유계마트	바		582.00	582.00						바		582.00	582.00						
		바-1	신월동 728-1답 외	166.00	166.00						바-1	신월동 728-1답 외	166.00	166.00						

구분	사업명	변경 전									변경 후									비고
		부호	명칭	부지면적(㎡)	사업면적(㎡)	구조	규모(층)	건축물(㎡)		공작물(기)	구조	명칭	부지면적(㎡)	사업면적(㎡)	구조	규모(층)	건축물(㎡)		공작물(기)	
								대지면적	연면적								대지면적	연면적		
		하-2	신월동 720-13일원	52.00	52.00						하-2	신월동 720-13일원	52.00	52.00						
		하-3	신월동 720-16일원	31.00	31.00						하-3	신월동 720-16일원	31.00	31.00						
		하-4	신월동 720-16일원	76.00	76.00						하-4	신월동 720-16일원	76.00	76.00						
		하-5	신월동 720-16일원	102.00	102.00						하-5	신월동 720-16일원	102.00	102.00						
		하-6	신월동 720-16일원	59.00	59.00						하-6	신월동 720-16일원	59.00	59.00						
		하-7	신월동 720-16일원	35.00	35.00						하-7	신월동 720-16일원	35.00	35.00						
		하-8	신월동 720-16일원	17.00	17.00						하-8	신월동 720-16일원	17.00	17.00						
		하-9	신월동 720-16일원	17.00	17.00						하-9	신월동 720-16일원	17.00	17.00						
	제2과	10	건식면							4	10	건식면							4	

구분	사업명	변 경 전									변 경 후									비고
		부호	위치	부지면적(㎡)	시설면적(㎡)	구조	규모(층)	건축물(㎡)		조성원가(백만원)	구조	위치	부지면적(㎡)	시설면적(㎡)	구조	규모(층)	건축물(㎡)		조성원가(백만원)	
								해당면적	전체면적								해당면적	전체면적		
	입자	01	조계마을							3	01	조계마을							3	
	분산	02	신월동 729-15답 외	24.00	24.00						02	신월동 729-15답	24.00	24.00						
	원의자	03	전체면							15	03	전체면							15	
	등의자	04	전체면							13	04	전체면							13	
	비상·대피시설	05	조계마을							4	05	조계마을							4	
	공구대	06	조계마을							4	06	조계마을							4	
관리시설	소계			287.00	287.00		1	287.00	249.00				287.00	287.00		1	287.00	249.00		
	관리사무소	01	신월동 1321-11	287.00	287.00		1	287.00	249.00		01	신월동 1321-11	287.00	287.00		1	287.00	249.00		
녹지 및 기타	소계			41,637.30									41,637.30							
	녹지			41,637.30									41,637.30							

3-3. 춘수근린공원(농업지구) 도로조서

구분	도로	호명	번호	폭 (m)	연장 (m)	면적 (㎡)	기점	종점	조서	비고
	합 계				1,364.00	3,206.22				
	소로	계			332	1,286				
		3류	3-1	6.5	63	410	건업로	경원대학	소로 3-2	
		3류	3-2	4.0	18	72	건업로	소로 3-1	경원대학	
		3류	3-3	3.0	251	723	건업로	소로 3-1	춘수 가-2	
	산책로	계			1,032.00	2,040.22				
		3류	1	3.0	11.00	38.85	건업로	소로 3-3	경원대학	
		3류	2	2.0	22.50	147.40	산책로	소로 3-3	소로 3-3	
		3류	3	1.5	27.20	44.50	산책로	소로 3-3	산책로 8	
		3류	4	1.5	23.73	38.75	산책로	소로 3-3	산책로 8	
		3류	5	1.5	24.76	40.54	산책로	소로 3-3	산책로 8	
		3류	6	1.7	28.50	48.22	건업로	학교가	소로 3-3	
		3류	7	1.5	28.04	42.26	건업로	소로 3-3	학교 가	

구분	도로	위치	번호	폭원 (m)	연장 (m)	면적 (㎡)	기점	종점	용도	비고
		고덕	8	15	28.00	50.32	산책로	소로 3-3	산책로 2	
		고덕	9	15	54.70	78.75	산책로	소로 3-3	소로 3-3	
		고덕	10	15~18	11.00	24.75	산책로	산책로 8	산책로 8	
		고덕	11	12	28.00	50.67	건설로	소로 3-3	중앙 가-2	
		고덕	12	12~15	32.14	63.63	산책로	산책로 11	산책로 11	
		고덕	13	18	26.74	32.00	산책로	산책로 11	산책로 15	
		고덕	14	18	26.05	27.00	산책로	산책로 11	산책로 15	
		고덕	15	15	39.32	32.16	건설로	중앙 가-2	소로 3-3	
		고덕	16	15	8.72	12.00	건설로	중앙 가-1	소로 3-1	
		고덕	17	24	61.37	245.99	건설로	중앙 가-1	중앙 가-4	
		고덕	18	18	26.00	94.91	산책로	산책로 12	산책로 31	
		고덕	19	15	30.00	30.00	건설로	산책로 12	중앙공원 16-7	
		고덕	20	18	21.05	20.00	산책로	산책로 12	산책로 22	
	산책로	고덕	21	18	14.00	15.11	산책로	산책로 22	산책로 17	

가장	유고	임대	면수	폭원 (m)	연장 (m)	면적 (㎡)	지목	지번	용도	비고
		3종	27	1.0	36.50	21.94	건물부	산책로 17	종점 가-4	
		3종	23	2.0	52.90	126.00	건물부	근린공원	공원경계	
		3종	24	1.5	43.27	65.22	건물부	대지 가-4	공원경계	
		3종	25	1.5	11.76	17.60	산책로	산책로 30	산책로 22	
		3종	26	1.0	10.32	9.00	산책로	산책로 30	산책로 27	
		3종	27	1.5	19.79	29.20	건물부	산책로 17	종점 가-4	
		3종	28	1.5	22.55	19.07	건물부	산책로 30	종점 가-4	
		3종	29	1.0	14.00	13.97	산책로	산책로 30	산책로 31	
		3종	30	1.0	61.25	61.24	건물부	대지 가-1	종점 가-4	
		3종	31	1.5	25.50	38.32	건물부	대지 가-1	주차장시설 나-7	
		3종	32	1.2	88.10	110.10	건물부	대지 가-1	산책로 33	
		3종	33	1.0	216.30	300.37	건물부	공원경계	공원경계	

온수근린공원(매봉지구) 조성계획결정(변경)조서

8-1. 온수근린공원(매봉지구) 종관표

구 분		변 경 전						변 경 후						비 고
		부지면적 (㎡)	사업면적 (㎡)	건 축 물			소요일 (일)	부지면적 (㎡)	사업면적 (㎡)	건 축 물			소요일 (일)	
				동수 (동)	바닥면적 (㎡)	연면적 (㎡)				동수 (동)	바닥면적 (㎡)	연면적 (㎡)		
계		88,731.00	4,413.54				40	88,731.00	4,413.54				40	
기반시설	소 계	2,812.61	2,812.61					2,812.61	2,812.61					
	도 로	2,486.11	2,486.11					2,486.11	2,486.11					
	광 장	326.50	326.50					326.50	326.50					
교통시설														
유통시설		411.52	411.52				27	411.52	411.52				27	
유희시설														
문화시설		1,100.41	1,100.41				11	1,100.41	1,100.41				11	
공원시설														
환경시설														
관리시설														
녹지 및 기타		84,317.46						84,317.46						

8-2. 춘수근린공원(해봉지구) 시설조서

구분	시설명	변 경 전									변 경 후									비고
		부호	위치	부지면적(㎡)	시설면적(㎡)	구조	층수(층)	건폐율(%) 대지면적	건폐율(%) 건축면적	소재지(지번)	부호	위치	부지면적(㎡)	시설면적(㎡)	구조	층수(층)	건폐율(%) 대지면적	건폐율(%) 건축면적	소재지(지번)	
총 계				66,731.00	8,013.54					해			66,731.00	8,013.54					해	
건축시설	소계			2,812.61	2,812.61								2,812.61	2,812.61						
	조리(소계)			2,486.11	2,486.11								2,486.11	2,486.11						
	생활(소계)	가		326.50	326.50						가		326.50	326.50						
	생활	가-1	신청지 014-2	224.97	224.97						가-1	신청지 014-2	224.97	224.97						
		가-2	신청지 739-10	101.53	101.53						가-2	신청지 739-10	101.53	101.53						
휴게시설	소계			411.52	411.52					무			411.52	411.52					무	
	휴게소	나		411.52	411.52						나		411.52	411.52						
		나-1	신청지 014-2	36.92	36.92						나-1	신청지 014-2	36.92	36.92						
		나-2	신청지 014-2	63.79	63.79						나-2	신청지 014-2	63.79	63.79						
		나-3	신청지 014-2	150.00	150.00						나-3	신청지 014-2	150.00	150.00						

구분	사업명	변경 전									변경 후									비고
		부호	명칭	부지면적(㎡)	사업면적(㎡)	구조	규모(층)	건축면적(㎡)		준공일자	구조	명칭	부지면적(㎡)	사업면적(㎡)	구조	규모(층)	건축면적(㎡)		준공일자	
								해당면적	전체면적								해당면적	전체면적		
		나-4	신청지 외4	160.01	160.01						나-4	신청지 외4	160.01	160.01						
	체고리	아	전시관							4	아	전시관							4	
	경보비고리	자	유계소							1	자	유계소							1	
	생의거	타	전시관							22	타	전시관							22	
공공시설	소계			1,169.41	1,169.41					11			1,169.41	1,169.41					11	
	체크인센터	다	신청지 외4-2	709.11	709.11						다	신청지 외4-2	709.11	709.11						
	세면센터	라	신청지 외4-2	480.30	480.30						라	신청지 외4-2	480.30	480.30						
		라-1	신청지 외4-2	342.00	342.00						라-1	신청지 외4-2	342.00	342.00						
		라-2	신청지 외4-2	138.30	138.30						라-2	신청지 외4-2	138.30	138.30						
		아	전시관							11	아	전시관							11	

구분	사업명	변 경 전									변 경 후									비고
		부지	위치	부지면적 (㎡)	사업면적 (㎡)	구조	규모 (층)	건축면적 (㎡)		공작물 (개)	부지	위치	부지면적 (㎡)	사업면적 (㎡)	구조	규모 (층)	건축면적 (㎡)		공작물 (개)	
								대지면적	연면적								대지면적	연면적		
누리장터	소계			94,317.40									94,317.40							
	누리			94,317.40									94,317.40							

8-3. 온수근린공원(개봉지구) 도로조서

구분	등급	번호	연장	폭원 (m)	면적 (m)	면적 (㎡)	기능	포장	종점	비고
	합 계				1,901.76	2,486.11				
	선택도	계								
		3류	1	2.0	118.7	237.43	간선도	강우포장	강우포장	
		3류	2	1.0	50.1	55.09	선택도	선택도 1	선택도 8	
		3류	3	1.0	25.1	25.36	선택도	선택도 4	선택도 2	
		3류	4	1.2	62.0	74.22	간선도	강우포장	선택도 8	
		3류	5	1.0	16.6	17.06	간선도	강우포장	선택도 4	
		3류	6	1.0	29.0	30.15	간선도	강우포장	선택도 8	
		3류	7	2.0	7.8	15.27	간선도	선택도 8	유계소 나-3	
		3류	8	2.0	113.6	229.11	간선도	선택도 1	배재단지입 하	
		3류	9	1.5~2.4	17.4	35.08	간선도	선택도 8	유계소 나-2	
		3류	10	2.0~2.6	34.6	83.00	간선도	선택도 8	유계소 나-2	
		3류	11	1.0	16.9	17.04	간선도	강우포장	선택도 8	
		3류	12	1.0	67.6	68.91	선택도	배드민턴장 다	선택도 13	
		3류	13	1.0	86.0	87.82	선택도	선택도 16	선택도 12	
		3류	14	1.0	304.4	305.16	선택도	강우포장	선택도 13	
		3류	15	1.0	208.5	208.42	선택도	강우포장	강우포장	
		3류	16	1.0	37.0	40.01	선택도	선택도 16	선택도 17	
		3류	17	1.0	120.9	122.16	선택도	선택도 16	선택도 13	
		3류	18	1.0	244.3	244.72	선택도	선택도 19	선택도 17	
		3류	19	3.0~4.0	56.3	221.26	선택도	-	유계 3-1	
		3류	20	2.0	8.8	34.21	간선도	강우포장	선택도 19	
		3류	21	1.0	40.7	40.70	선택도	강우포장	강우포장	
		3류	22	2.0~3.0	9.2	22.02	간선도	강우포장	강우포장	

온수근린공원(잣절지구) 조성계획결정(변경)조서

7-1. 온수근린공원(잣절지구) 종관표

구 분		변 경 전						변 경 후						비 고
		부지면적 (㎡)	사업면적 (㎡)	근린공원			소요일 (개)	부지면적 (㎡)	사업면적 (㎡)	근린공원			소요일 (개)	
				소수 (개)	바이면적 (㎡)	면적 (㎡)				소수 (개)	바이면적 (㎡)	면적 (㎡)		
계		77,320.60	77,500.19	2	40.74	40.74		77,320.60	77,500.19	2	40.74	40.74		
기반시설	소 계	4,629.16	4,629.16					4,629.16	4,629.16					
	도 로	3,500.58	3,500.58					3,500.58	3,500.58					
	광 장	1,128.58	1,128.58					1,128.58	1,128.58					
소 공 시 설		986.25	986.25					986.25	986.25					
녹 지 시 설		300.17	300.17					300.17	300.17					
유 희 시 설		201.00	201.00					201.00	201.00					
운 동 시 설		3,338.87	3,338.87					3,338.87	3,338.87					
공 원 시 설		7,400.00	7,400.00					7,400.00	7,400.00					
편 익 시 설		71.74	71.74	2	40.74	40.74		71.74	71.74	2	40.74	40.74		
관 리 시 설														
녹지율(%)		58.812.41						58.812.41						

7-2. 춘수근린공원(맛실지구) 시설조서

구분	시설명	변 경 전									변 경 후									비고
		부호	위치	부지면적(㎡)	시설면적(㎡)	구조	규모(층)	건축물(㎡) 바닥면적	건축물(㎡) 연면적	소요예산(백만)	부호	위치	부지면적(㎡)	시설면적(㎡)	구조	규모(층)	건축물(㎡) 바닥면적	건축물(㎡) 연면적	소요예산(백만)	
총계				77,205.00	17,508.19		2	486.74	486.74				77,205.00	17,508.19		2	486.74	486.74		
기반시설	소계			4,629.16	4,629.16								4,629.16	4,629.16						
	도로(소계)			3,500.50	3,500.50								3,500.50	3,500.50						
	광장(소계)	가		1,038.50	1,038.50						가		1,038.50	1,038.50						
	광장	가-1	계획도로 폭-2	282.50	282.50						가-1	계획도로 폭-2	282.50	282.50						
		가-2	계획도로 폭-2	719.17	719.17						가-2	계획도로 폭-2	719.17	719.17						
		가-3	계획도로 폭-2	36.83	36.83						가-3	계획도로 폭-2	36.83	36.83						
오픈스페이스	소계			986.25	986.25								986.25	986.25						
	소공원 (춘수마을공원)	나		986.25	986.25						나		986.25	986.25						
		나-1	계획도로 폭-2	721.81	721.81						나-1	계획도로 폭-2	721.81	721.81						
		나-2	공원 (210-40)	273.44	273.44						나-2	공원 (210-40)	273.44	273.44						

구분	사업명	변경 전									변경 후									비고
		부호	위치	부지면적(㎡)	시설면적(㎡)	구조	규모(층)	건축물 현황(㎡)		공작물(기)	부호	위치	부지면적(㎡)	시설면적(㎡)	구조	규모(층)	건축물 현황(㎡)		공작물(기)	
								바닥면적	연면적								바닥면적	연면적		
유료시설	소계			300.17	300.17								300.17	300.17						
	임대료	다		300.17	300.17						다		300.17	300.17						
		다-1	계양동 ㅎ-2	120.07	120.07						다-1	계양동 ㅎ-2	120.07	120.07						
		다-2	계양동 ㅎ-7	40.00	40.00						다-2	계양동 ㅎ-7	40.00	40.00						
		다-3	강동 선10-48	86.31	86.31						다-3	강동 선10-48	86.31	86.31						
		다-4	강동 선10-49	36.99	36.99						다-4	강동 선10-49	36.99	36.99						
유료시설	소계			281.00	281.00								281.00	281.00						
	대관(자동차)	라	계양동 ㅎ-15	281.00	281.00						라	계양동 ㅎ-15	281.00	281.00						
공공시설	소계			3,320.87	3,320.87								3,320.87	3,320.87						
	세차(셀프)	마		776.87	776.87						마		776.87	776.87						
		마-1	계양동 ㅎ-7	217.18	217.18						마-1	계양동 ㅎ-2	217.18	217.18						

구분	사업명	변경 전									변경 후									비고
		부호	위치	부지면적(㎡)	시설면적(㎡)	구조	규모(층)	건축물 개요(㎡)		공익시설(개)	부호	위치	부지면적(㎡)	시설면적(㎡)	구조	규모(층)	건축물 개요(㎡)		공익시설(개)	
								바닥면적	연면적								바닥면적	연면적		
		마-2	계획도 참조	300.00	300.00						마-2	계획도 참조	300.00	300.00						
		마-3	공원 (S10-48)	101.00	101.00						마-3	공원 (S10-48)	101.00	101.00						
	폐도정리	바		2,563.00	2,563.00						바		2,563.00	2,563.00						
		바-1	계획도 참조	1,042.00	1,042.00						바-1	계획도 참조	1,042.00	1,042.00						
		바-2	계획도 참조	545.00	545.00						바-2	계획도 참조	545.00	545.00						
		바-3	공원 (S10-48)	771.00	771.00						바-3	공원 (S10-48)	771.00	771.00						
		바-4	공원 (S10-48)	205.00	205.00						바-4	공원 (S10-48)	205.00	205.00						
공공시설	소계			7,881.00	7,881.00								7,881.00	7,881.00						
	정릉초등학교	사	계획도 참조	5,945.00	5,945.00						사	계획도 참조	5,945.00	5,945.00						
	성북숲체험원	아	계획도 참조	1,946.00	1,946.00						아	계획도 참조	1,946.00	1,946.00						
환지시설	소계			71.74	71.74		2	48.74	48.74				71.74	71.74		2	48.74	48.74		

구분	사업명	변경 전									변경 후									비고
		부호	위치	부지면적(㎡)	시설면적(㎡)	구조	규모(층)	건축물(㎡)		공작물(기)	부호	위치	부지면적(㎡)	시설면적(㎡)	구조	규모(층)	건축물(㎡)		공작물(기)	
								바닥면적	연면적								바닥면적	연면적		
	역수로	8	계동로 45-2	22.00	22.00						8	계동로 45-2	22.00	22.00						
	계동로	1	계동로 45-2	41.24	41.24		1	41.24	41.24		1	계동로 45-2	41.24	41.24		1	41.24	41.24		
	관리사무소	2	계동로 45-2	7.50	7.50		1	7.50	7.50		2	계동로 45-2	7.50	7.50		1	7.50	7.50		
녹지 및 기타	소계			50,012.41									50,012.41							
	계			50,012.41									50,012.41							

7-2. 준주거지역공원(맛실지구) 도로조서

구분	도로	호번	연장	폭원 (m)	면적 (㎡)	면적 (㎡)	기점	종점	소재	비고
	합 계				1,364.10	2,500.18				
	소로	계			464.70	1,018.97				
		3류	3-1	1.0~4.0	102.8	242.06	연결로	대로 3-1	중로 3-2	
		3류	3-2	1.0~4.0	107.7	252.00	연결로	광장(공원)	중로 3-2	
		3류	3-3	1.0~4.0	31.4	141.00	연결로	광장(공원)	소로 3-2	
		3류	3-4	3.0	46.7	122.34	연결로	광장(공원)	광장(공원)	
		3류	3-5	4.5~13.0	102.3	258.12	연결로	광장(공원)	폐도부지(공원) 마-3	
	소계(5)	계			1,000.40	1,377.93				
		3류	1	1.2	7.1	8.52	연결로	소로 3-1	세부시설(공원) 마-1	
		3류	2	3.0	5.8	31.94	연결로	소로 3-1	세부시설(공원) 마-1	
		3류	3	1.5~4.5	102.0	180.01	연결로	광장(공원)	광장 3-2	
		3류	4	1.5~2.5	60.0	99.29	연결로	광장(공원)	산책로 4	
		3류	5	1.2	4.2	5.26	연결로	광장(공원)	산책로 4	

구분	용도	층별	번호	폭원 (m)	연장 (m)	면적 (㎡)	기점	종점	유형	비고
		3층	6	3.5	10.6	18.37	건물선	산책로 7	녹지대	
		3층	7	1.2~2.6	19.5	29.85	산책로	산책로 4	산책로 3	
		3층	8	1.8	85.2	124.18	건물선	공원경계	통로 가-2	
		3층	9	1.5	13.3	38.27	건물선	유아숲체험원 내	산책로 6	
		3층	10	1.2	10.0	12.38	산책로	산책로 13	산책로 8	
		3층	11	2.0~5.6	30.5	76.43	건물선	공원경계	공원경계	
		3층	12	0.8	15.2	11.92	산책로	유아숲체험원 내	녹지대	
		3층	13	2.8	50.0	122.22	건물선	체크인인증 바-1	산책로 16	
		3층	14	0.8~2.0	74.3	140.76	건물선	공원경계	산책로 19	
		3층	15	2.8	11.3	34.77	건물선	체험인증 바-2	녹지대	
		3층	16	2.8	74.3	149.82	건물선	통로 가-2	체험인증 바-2	
		3층	17	2.8	7.9	17.37	건물선	산책로 16	휴게소 나-2	
	산책로	3층	18	2.8	17.0	35.74	건물선	산책로 19	체험인증 바-2	
		3층	19	1.0~2.5	126.6	199.89	건물선	휴게소 나-4	휴게소 나-2	

구분	등급	종별	면수	폭원 (m)	연장 (m)	면적 (㎡)	기점	종점	용도	비고
		3종	20	1.5	30.0	45.26	건물모퉁	공원경계	선택로 19	
		3종	21	1.5	94.0	140.51	건물모퉁	공원경계	선택로 18	
		3종	22	1.5	115.6	170.38	연결로	선택로 23	유계소 14-4	
		3종	23	2.0	6.8	16.16	연결로	소로 2-5	유계소 14-3	
		3종	24	2.0	2.4	11.06	연결로	선택로 25	제두연연결 마-2	
		3종	25	2.0~2.0	67.3	174.24	선택로	선택로 26	소로2-5	
		3종	26	1.5	90.0	135.06	선택로	공원경계	선택로 25	

온수근린공원(반달지구) 조성계획결정(변경)조서

8-1. 온수근린공원(반달지구) 종관표

구 분		변 경 전						변 경 후						비 고
		부지면적 (㎡)	사업면적 (㎡)	건 축 물			공원율 (%)	부지면적 (㎡)	사업면적 (㎡)	건 축 물			공원율 (%)	
				층수 (층)	바닥면적 (㎡)	연면적 (㎡)				층수 (층)	바닥면적 (㎡)	연면적 (㎡)		
계		1,528.26	728.14				17	1,529.20	728.14				17	
기반시설	소 계	276.99	276.99					276.99	276.99					
	도 로	276.99	276.99					276.99	276.99					
	광 장													
오염저감		6.00	6.00					6.00	6.00					
홍수저감		112.32	112.32				8	112.32	112.32				8	
유희시설		196.02	196.02					196.02	196.02					
운동시설		134.21	134.21				8	134.21	134.21				8	
공원시설														
관리시설														
휴식시설														
녹지면적		803.06						803.06						

8-2. 손수건만공원(방담지구) 시설조서

구분	사업명	변 경 전									변 경 후									비고
		부호	위치	부지면적(㎡)	시설면적(㎡)	구조	층수(층)	건폐율(%)		소요일수(일)	부호	위치	부지면적(㎡)	시설면적(㎡)	구조	층수(층)	건폐율(%)		소요일수(일)	
								대지면적	건축면적								대지면적	건축면적		
총 계				1,529.20	276.14					17			1,529.20	276.14					17	
자연사업	소계			276.00	276.00								276.00	276.00						
	도로(소계)			276.00	276.00								276.00	276.00						
	광장(소계)																			
주민사업	소계			6.00	6.00								6.00	6.00						
	체크하우스	C1	모듈형 18-14C9	6.00	6.00						C1	모듈형 18-14C9	6.00	6.00						
휴양사업	소계			112.32	112.32					8			112.32	112.32					8	
	휴게쉼터	가		112.32	112.32						가		112.32	112.32						
		가-1	모듈형 18-32	112.32	112.32						가-1	모듈형 18-32	112.32	112.32						
	등대쉼터	다	전시형							2	다	전시형							2	

구분	사업명	변 경 전									변 경 후									비고
		부호	위치	부지면적(㎡)	시설면적(㎡)	구조	규모(층)	건축물(㎡)		공작물(기)	부호	위치	부지면적(㎡)	시설면적(㎡)	구조	규모(층)	건축물(㎡)		공작물(기)	
								대인면적	연면적								대인면적	연면적		
	포장마차	(1)	세종시 [illegible] 일							1	(1)	세종시 [illegible]							1	
	세고리	(1)	오락동 [illegible]							1	(1)	오락동 [illegible]							1	
유희시설	소계			196.02	196.02								196.02	196.02						
	아산의 놀이터	가	오락동 [illegible] 일	196.02	196.02						가	오락동 [illegible]	196.02	196.02						
운동시설	소계			134.21	134.21					8			134.21	134.21					8	
	세종다연장-1	나	오락동 [illegible]	105.77	105.77						나	오락동 [illegible]	105.77	105.77						
	세종다연장-2	나-1	오락동 [illegible] 일	28.44	28.44						나-1	오락동 [illegible]	28.44	28.44						
	세종다연시설	(1)	전시장							8	(1)	전시장							8	
녹지 및 기타	소계			803.00									803.00							
	녹지			803.00									803.00							

8-3. 손수건원공원(방담지구) 도로조서

구분	도급	지번	번호	폭원 (m)	면적 (㎡)	면적 (㎡)	지목	지점	소유	비고
	합 계				111.41	273.99				
	공로	계			2.70	44.40				
		3종	1	12.5	2.70	44.40	잡종지	공원조성	공원조성	
	소로	계			21.55	86.20				
		3종	1	3.0	21.55	86.20	잡종지	공원조성	산책로-2	
	산책로	계			86.16	146.39				
		3종	1	1.2	6.12	10.7	산책로	소공-1	옥계읍지 가-1	
		3종	2	1.0	2.11	3.28	산책로	옥계읍지 가-1	공원조성	
		3종	3	1.8	17.14	21.85	산책로	소공-1	공원조성	
		3종	4	1.2	28.28	33.06	산책로	공원조성	산책로-5	
		3종	5	1.2~1.0	16.00	26.26	산책로	산책로-4	공원조성	
		3종	6	1.5	1.00	1.5	산책로	산책로-4	공원조성	
		3종	7	1.5	3.04	5.46	산책로	대지에입	산책로-6	
		3종	8	1.5~4.0	15.00	41.25	산책로	산책로-7	소공-1	

온수근린공원(문학지구) 조성계획결정(변경)조서

9-1. 온수근린공원(문학지구) 종관표

구 분		변 경 전						변 경 후						비 고
		부지면적 (㎡)	시설면적 (㎡)	건폐율			공원율 (%)	부지면적 (㎡)	시설면적 (㎡)	건폐율			공원율 (%)	
				용도 (명)	바닥면적 (㎡)	연면적 (㎡)				용도 (명)	바닥면적 (㎡)	연면적 (㎡)		
계		26,106.20	8,682.78	1	242.22	242.22	7	26,106.20	8,682.78	1	242.22	242.22	7	
기반시설	소 계	4,843.61	4,843.61					4,843.61	4,843.61					
	도 로	2,272.37	2,272.37					2,272.37	2,272.37					
	광 장	271.24	271.24					271.24	271.24					
조경시설		2,500.36	2,500.36					2,500.36	2,500.36					
휴양시설		501.34	501.34				7	501.34	501.34				7	
유희시설		196.50	196.50					196.50	196.50					
운동시설		701.78	701.78					701.78	701.78					
공연시설		282.99	282.99	1	242.22	242.22		282.99	282.99	1	242.22	242.22		
관리시설		197.28	197.28					197.28	197.28					
주차장														
녹지면적		18,102.32						18,102.32						

9-2. 온수근린공원(꽃향기근) 시설조서

구분	시설명	변 경 전									변 경 후									비고
		부호	위치	부지면적(㎡)	시설면적(㎡)	구조	층수(층)	건폐율(%)		소재지(지번)	부호	위치	부지면적(㎡)	시설면적(㎡)	구조	층수(층)	건폐율(%)		소재지(지번)	
								대지면적	건축면적								대지면적	건축면적		
합 계				26,286.70	8,063.70		1	282.22	282.22	7			26,286.70	8,063.70		1	282.22	282.22	7	
기반시설	소계			4,083.01	4,083.01								4,083.01	4,083.01						
	도로(소계)			3,777.37	3,777.37								3,777.37	3,777.37						
	광장(소계)			271.24	271.24								271.24	271.24						
	주차장-1	주-1	오픈도로(85-10M)	24.53	24.53						주-1	오픈도로(85-10M)	24.53	24.53						
	주차장-2	주-2	오픈도로(85-10M)	40.44	40.44						주-2	오픈도로(85-10M)	40.44	40.44						
	주차장-3	주-3	오픈도로(85-10M)	49.27	49.27						주-3	오픈도로(85-10M)	49.27	49.27						
	주차장-4	주-4	오픈도로(85-10M)	8.11	8.11						주-4	오픈도로(85-10M)	8.11	8.11						
	주차장-5	주-5	오픈도로(85-10M)	42.05	42.05						주-5	오픈도로(85-10M)	42.05	42.05						
	주차장-6	주-6	오픈도로(85-7M)	8.54	8.54						주-6	오픈도로(85-7M)	8.54	8.54						
	주차장-7	주-7	오픈도로(24M)	44.11	44.11						주-7	오픈도로(24M)	44.11	44.11						
	주차장-8	주-8	오픈도로(24M)	52.50	52.50						주-8	오픈도로(24M)	52.50	52.50						

건축	사업명	변경 전												변경 후												비고
		부지	위치	부지면적(㎡)	사업면적(㎡)	구조	공원 녹지	건축물 용도		용적률		부지	위치	부지면적(㎡)	사업면적(㎡)	구조	공원 녹지	건축물 용도		용적률		비고
								허가대상	허가외	허가대상	허가외							허가대상	허가외	허가대상	허가외	
공동주택	소계			2,600㎡	2,600㎡									2,600㎡	2,600㎡							
	1-1블럭	나-1	양동 중앙로	39㎡	39㎡							나-1	양동 중앙로	39㎡	39㎡							
	2-1블럭	나-2	양동 선개교	51㎡	51㎡							나-2	양동 선개교	51㎡	51㎡							
	3블럭	다	양동 선개교	76㎡	76㎡							다	양동 선개교	76㎡	76㎡							
	1-1블럭	마-1	양동 중앙로	175㎡	175㎡							마-1	양동 중앙로	175㎡	175㎡							
	2-1블럭	마-2	양동 선개교	98㎡	98㎡							마-2	양동 선개교	98㎡	98㎡							
	1-1블럭	바-1	양동 중앙로	494㎡	494㎡							바-1	양동 중앙로	494㎡	494㎡							
	2-1블럭	바-2	양동 중앙로	277㎡	277㎡							바-2	양동 중앙로	277㎡	277㎡							
	3블럭	바-3	양동 선개교	346㎡	346㎡							바-3	양동 선개교	346㎡	346㎡							
	1-1블럭	사-1	양동 선개교	275㎡	275㎡							사-1	양동 선개교	275㎡	275㎡							
	2블럭	사-2	양동 중앙로	1,074㎡	1,074㎡							사-2	양동 중앙로	1,074㎡	1,074㎡							
	3블럭	사	양동 선개교	77㎡	77㎡							사	양동 선개교	77㎡	77㎡							

구분	사업명	변경 전									변경 후									비고
		부호	위치	부지면적(㎡)	시설면적(㎡)	구조	규모(층)	건축물(㎡) 해당면적	건축물(㎡) 연면적	운전정원(명)	부호	위치	부지면적(㎡)	시설면적(㎡)	구조	규모(층)	건축물(㎡) 해당면적	건축물(㎡) 연면적	운전정원(명)	
취업사업	소계			501.34	501.34		-			7			501.34	501.34		-			7	
	유계공간-1	마-1	오류동 25-6답	47.59	47.59						마-1	오류동 25-6답	47.59	47.59						
	유계공간-2	마-2	오류동 25-4답	138.03	138.03						마-2	오류동 25-4답	138.03	138.03						
	유계공간-3	마-3	오류동 1-23대	113.45	113.45						마-3	오류동 1-23대	113.45	113.45						
	유계공간-4	마-4	오류동 2답	80.13	80.13						마-4	오류동 2답	80.13	80.13						
	유계공간-5	마-5	오류동 2답	67.04	67.04						마-5	오류동 2답	67.04	67.04						
	유계공간-6	마-6	오류동 25-4답	10.00	10.00						마-6	오류동 25-4답	10.00	10.00						
	유계공간-7	마-7	오류동 25-10답	10.00	10.00						마-7	오류동 25-10답	10.00	10.00						
	유계공간-8	마-8	오류동 25-8답	29.10	29.10						마-8	오류동 25-8답	29.10	29.10						
	제2경	바	전시면							5	바	전시면							5	
	정자	사	전시면							2	사	전시면							2	
유휴사업	소계			196.50	196.50								196.50	196.50						
	해안이동데크	아	오류동 1-196대	196.50	196.50						아	오류동 1-196대	196.50	196.50						

구분	사업명	변경 전									변경 후									비고
		부호	위치	부지면적(㎡)	시설면적(㎡)	구조	규모(층)	건축물(㎡) 해당면적	건축물(㎡) 연면적	공작물(기)	부호	위치	부지면적(㎡)	시설면적(㎡)	구조	규모(층)	건축물(㎡) 해당면적	건축물(㎡) 연면적	공작물(기)	
공동시설	소계			761.76	761.76								761.76	761.76						
	다목적공동창고	바	오류동 85-4외 1필지	479.12	479.12						바	오류동 85-4외 1필지	479.12	479.12						
	세탁소변경	가	오류동 85-6외	100.00	100.00						가	오류동 85-6외	100.00	100.00						
	마을회관(경로당)	다	오류동 85-6외 1필지	92.66	92.66						다	오류동 85-6외 1필지	92.66	92.66						
교통시설	소계			282.99	282.99		1	242.22	242.22				282.99	282.99		1	242.22	242.22		
	대중주차	사	오류동 1-23대	40.77	40.77						사	오류동 1-23대	40.77	40.77						
	문화마을 (경로당D)	1	오류동 24대	242.22	242.22	철골조	1	242.22	242.22		1	오류동 24대	242.22	242.22	철골조	1	242.22	242.22		
광역시설	소계			187.28	187.28								187.28	187.28						
	주차장-1	주-1	오류동산 1-4외	181.28	181.28						주-1	오류동산 1-4외	181.28	181.28						
	주차장-2	주-2	오류동 24대	96.00	96.00						주-2	오류동 24대	96.00	96.00						
녹지 및 경관	소계			16,102.92									16,102.92							
	녹지			16,102.92									16,102.92							

9-3. 온수근린공원(꽃하지구) 노로조서

구분	등급	위치	번호	폭원 (m)	연장 (m)	면적 (㎡)	기능	시점	종점	비고
	합 계				1,000.25	3,172.37				
	소로	계			136.03	606.37				
		소로	1	2.5~6.5	26.00	70.05	진입로	공원조계	대전-1	
		소로	2	6.0	26.00	156.00	연결도로	소로3-3	산책로-11	
		소로	3	4.0	22.03	91.32	진입로	공원조계	소로3-2	
		소로	4	8.0	26.00	270.00	연결도로	대전-1	산책로-23	
		소로	5	7.0	16.20	35.40	진입로	공원조계	산책로-36	
	산책로	계			1,863.96	3,077.70				
		산책로	1	2.0	6.40	12.80	산책로	소로3-1	유희공간-2	
		산책로	2	1.5	31.00	47.40	산책로	대전-1	산책로-5	
		산책로	3	1.0	8.00	8.00	산책로	산책로-2	다목적운동장	
		산책로	4	1.0	11.70	11.70	산책로	산책로-2	다목적운동장	
		산책로	5	1.5	114.00	171.00	산책로	공원조계	산책로-41	
		산책로	6	1.0	13.45	13.45	산책로	다목적운동장	산책로-5	

구분	등급	장비	번호	톤수 ton	톤고 ton	작업 ㎥/1	기초	시설	호칭	비고
		3톤	7	1.5	14.00	21.00	산책로	생태-2	산책로-5	
		3톤	8	1.5	14.70	21.30	산책로	생태-2	산책로-6	
		3톤	9	1.2	12.50	15.00	산책로	생태-2	생태-2	
		3톤	10	2.0	2.00	4.00	산책로	다목적장소변	생태-2	
		3톤	11	2.0	2.50	5.20	산책로	다목적장소변	어린이놀이터	
		3톤	12	2.0	27.00	51.90	산책로	다목적장소변	산책로-14	
		3톤	13	1.2	15.00	12.90	산책로	소공원-2	화훼공원-2	
		3톤	14	2.0	21.00	53.00	산책로	소공원-2	생태-2	
		3톤	15	1.5	21.00	31.50	산책로	공원정계	산책로-14	
		3톤	16	1.5	8.00	12.24	산책로	생태-4	산책로-32	
		3톤	17	1.2	105.50	321.00	산책로	산책로-36	생태-3	
		3톤	18	1.5	11.00	17.70	산책로	산책로-37	생태-8	
		3톤	19	1.5	53.00	80.70	산책로	산책로-35	산책로-37	
		3톤	20	2.0	2.50	5.06	산책로	산책로-19	전시마당-3	

구분	등급	직렬	번호	폭 (m)	연장 (m)	면적 (㎡)	지목	사업	용도	비고
	산책로	토목	21	1.2	12.20	14.64	산책로	산책로-19	유계공간-3	
		토목	22	1.5~4.0	14.02	49.32	산책로	생태-7	산책로-18	
		토목	23	1.2	104.25	125.10	산책로	소공원-4	산책로-18	
		토목	24	1.2	67.25	80.70	산책로	산책로-22	산책로-23	
		토목	25	1.2	29.00	34.80	산책로	산책로-24	산책로-19	
		토목	26	1.2	11.25	13.50	산책로	산책로-25	산책로-26	
		토목	27	1.2	32.30	38.76	산책로	산책로-25	산책로-23	
		토목	28	1.5~4.5	5.00	8.05	산책로	산책로-23	정자마당-1	
		토목	29	3.0	2.46	7.38	산책로	산책로-23	유계공간-5	
		토목	30	2.0	3.04	6.20	산책로	유계공간-5	산책로-32	
		토목	31	1.2	147.00	176.40	산책로	산책로-44	산책로-23	
		토목	32	3.0	270.29	524.16	산책로	산책로-33	생물-3	데크설치
		토목	33	2.5	73.90	184.75	산책로	공원경계	공원경계	
		토목	34	1.5	7.20	10.80	산책로	산책로-33	체력단련장	

구분	대상	성별	번호	복무 기간	면적 (㎡)	보증금 (원)	사용	위치	비고
		여	1	1년	5.00	500,000	세탁다리미	신북로-23	
		여	2	2년	263.00	101,00	고원전체	한탄-5	
		여	3	2년	15.50	5,100	자원전체	신북로-36	
		여	4	2년	21.00	10,000	자원전체	신북로-36	
		여	5	1년	43.00	43,000	신북로-36	신북로-41	
		여	6	2년	10.75	5,400	자원전체	한탄-5	
		여	7	1년	100.00	170,000	세탁실-5	금원전체	
		여	8	1년	20.10	30,100	사복실-4	유복리가-1	
	다자녀	여	9	1년	200.00	200,000	세탁실-9	대우리타-1	다자녀
	다자녀	여	10	1년	50.00	50,000	신북로-36	신북로-37	다자녀

온수근린공원(텃골지구) 조성계획결정(변경)조서

10-1. 온수근린공원(텃골지구) 총괄표

구 분		변 경 전						변 경 후						비 고
		부지면적 (㎡)	사업면적 (㎡)	건 축 물			공작물 (개)	부지면적 (㎡)	사업면적 (㎡)	건 축 물			공작물 (개)	
				동수 (동)	바닥면적 (㎡)	연면적 (㎡)				동수 (동)	바닥면적 (㎡)	연면적 (㎡)		
계		6,026.00						6,026.00	1,291.66	1	214.22	214.22	1	
기반시설	소 계							862.52	862.52					소 662.52
	도 로							606.30	606.30					소 606.30
	광 장							56.22	56.22					소 56.22
오염저감								22.00	22.00					소 22.00
홍수저감								138.77	138.77				1	소 138.77
유희시설														
운동시설								211.00	211.00					소 211.00
공원시설								214.22	214.22	1	214.22	214.22		소 214.22
관리시설								41.50	41.50					소 41.50
주차장														
녹지면적 계		6,026.00						4,734.34						녹 1,291.66

10-2. 온수근린공원(학골지구) 시설조서

구분	시설명	변경 전									변경 후									비고
		부호	위치	부지면적(㎡)	시설면적(㎡)	구조	규모(층)	주차 장(㎡) 대지안팎	주차 장(㎡) 대지안	공작물(개)	부호	위치	부지면적(㎡)	시설면적(㎡)	구조	규모(층)	주차 장(㎡) 대지안팎	주차 장(㎡) 대지안	공작물(개)	
합계				6,026.00									6,026.00	1,294.06	철골조	1	214.22	214.22	1	
기반시설	계												692.57	692.57						소 692.57
	도로(계)												606.20	606.20						신설
	광장(계)												56.57	56.57						신설
	광장-1										가-1	우류동 산 5-16일원	44.00	44.00						신설
	광장-2										가-2	우류동 산 5-16일원	12.57	12.57						신설
도로시설	계												22.80	22.80						소 22.80
	나들목 램프										나	우류동 산 5-16일원	22.80	22.80						신설
유원시설	계												130.77	130.77					1	소 130.77
	유희공간-1										다	우류동 산 5-16일원	100.91	100.91					전차(1)	신설
	유희공간-2										마	우류동 산 5-16일원	29.86	29.86						신설
공동시설	계												211.00	211.00						소 211.00
	다목적강당										라	우류동 산 5-16일원	211.00	211.00						신설
관리시설	계												214.22	214.22		1	214.22	214.22		소 214.22
	복합시										1	우류동 산 5-16일원	214.22	214.22	철골조	1	214.22	214.22		신설
환경시설	계												41.50	41.50						소 41.50
	주차장										마	우류동 산 5-16일원	41.50	41.50						신설
녹지 및 기타	계			5,026.00									4,234.34							감 1,291.66
	녹지			5,026.00									4,234.34							

10-3. 온수근린공원(약골지구) 도로조서

구분	종류	위치	번호	폭원 (m)	연장 (m)	면적 (㎡)	기능	기점	종점	비고
	합 계				303.50	601.30				
신설	소로	계			28.00	174.00				
신설		3류	3-1	3.0~6.0	28.00	174.00	간선도	강변로3길	산책로-11	
신설	산책로	계			275.70	427.30				
신설		3류	1	1.2	2.20	2.64	산책로	강변로3길	산책로-3	
신설		3류	2	1.2	3.50	4.20	산책로	산책로-1	광장-2	
신설		3류	3	1.2	54.00	64.80	산책로	산책로-1	강변로3길	
신설		3류	4	1.5	12.00	19.50	산책로	산책로-5	강변로3길	
신설		3류	5	1.5	29.00	43.50	산책로	산책로-2	유희공간-1	
신설		3류	6	1.5	26.00	39.00	산책로	산책로-7	광장-2	
신설		3류	7	2.0	2.50	5.00	산책로	산책로-9	다목적운동장	
신설		3류	8	1.5	12.40	18.60	산책로	산책로-10	산책로-7	
신설		3류	9	1.5	14.00	21.00	산책로	산책로-10	유희공간-1	
신설		3류	10	2.0	29.50	59.50	산책로	근린-1	산책로-9	
신설		3류	11	1.2	33.40	40.08	산책로	산책로-12	산책로-10	
신설		3류	12	1.5	56.20	82.80	산책로	근린-1	산책로-10	

온수근린공원(궁동지구) 조성계획결정(변경)조서

11-1. 온수근린공원(궁동지구) 총괄표

구 분		변 경 전						변 경 후						비 고
		부지면적 (㎡)	시설면적 (㎡)	건폐율			조성비 (억)	부지면적 (㎡)	시설면적 (㎡)	건폐율			조성비 (억)	
				용수 (㎥)	배수면적 (㎡)	연면적 (㎡)				용수 (㎥)	배수면적 (㎡)	연면적 (㎡)		
계		860.00	406.62				1	860.00	406.62				1	
기반시설	소 계	128.07	128.07					128.07	128.07					
	도 로	90.90	90.90					90.90	90.90					
	공 원	38.17	38.17					38.17	38.17					
2. 교통시설		-	-					-	-					
3. 공간시설		177.88	177.88				1	177.88	177.88				1	
4. 보행시설		145.82	145.82					145.82	145.82					
5. 문화시설		22.92	22.92					22.92	22.92					
6. 방재시설														
7. 환경시설														
8. 안전시설														
9. 기타 시설		302.38	-					302.38	-					

11-2. 온수근린공원(공동개구) 시설조서

구분	시설명	변경 전									변경 후									비고
		부호	위치	부지면적(㎡)	시설면적(㎡)	구조	규모(층)	건폐율(%) 해당면적	건폐율(%) 전면적	공작물(개)	부호	위치	부지면적(㎡)	시설면적(㎡)	구조	규모(층)	건폐율(%) 해당면적	건폐율(%) 전면적	공작물(개)	
합계				866.00	486.02					1			866.00	486.02					1	
기반시설	소계			139.07	139.07					-			139.07	139.07						
	도로(소계)			99.90	99.90								99.90	99.90						
	광장(소계)			39.17	39.17								39.17	39.17						
	광장-1	가-1	2층 19-42호	32.41	32.41						가-1	2층 19-42호	32.41	32.41						
	광장-2	가-2	2층 19-42호	6.76	6.76						가-2	2층 19-42호	6.76	6.76						
유입시설	소계			177.00	177.00					1			177.00	177.01					1	
	유희공간-1	나-1	2층 19-42호	80.19	80.19						나-1	2층 19-42호	80.19	80.19						
	유희공간-2	나-2	2층 19-42호	53.00	53.00						나-2	2층 19-42호	53.00	53.00						
	유희공간-3	나-3	2층 19-42호	6.76	6.76						나-3	2층 19-42호	6.76	6.76						
	유희공간-4	나-4	2층 19-42호	36.92	36.92						나-4	2층 19-42호	36.92	36.92						
	제2전	0	2층 19-42호							1	0	2층 19-42호							1	
유희시설	소계			145.62	145.62								145.62	145.62						
	어린이놀이터	다	2층 19-42호	145.62	145.62						다	2층 19-42호	145.62	145.62						
공원시설	소계			22.92	22.92								22.92	22.92						
	체력단련장	라	2층 19-42호	22.92	22.92						라	2층 19-42호	22.92	22.92						
녹지 및 기타	소계		382.38									382.38								
	녹지		382.38									382.38								

11-2. 온수근린공원(공동개구) 도로조서

구분	도로명	유형	번호	폭원 (m)	연장 (m)	면적 (㎡)	기능	기점	종점	비고
	합 계				68.20	30.00				
	온개로	계			68.20	30.00				
		보행	1	1.0~1.5	36.00	22.00	산책로	유계로23-1	유계로23-1	
		보행	2	1.0	1.20	1.20	산책로	유계로23-1	공원경계	
		보행	3	2.0	5.00	11.00	산책로	유계로23-1	유계로23-2	
		보행	4	1.0	5.00	5.00	산책로	유계로23-2	공원경계	
		보행	5	1.0	10.00	10.00	산책로	온개-1	온개-2	

온수근린공원(백산지구) 조성계획결정(변경)조서

12-1. 온수근린공원(백산지구) 총괄표

구 분		변 경 전						변 경 후						비 고
		부지면적 (㎡)	시설면적 (㎡)	건폐율			공원율 (%)	부지면적 (㎡)	시설면적 (㎡)	건폐율			공원율 (%)	
				용도 (%)	바닥면적 (㎡)	연면적 (㎡)				용도 (%)	바닥면적 (㎡)	연면적 (㎡)		
계		28,604.70	2,767.60				36	28,604.70	2,767.60				36	
기반시설	소 계	2,428.58	2,428.58					2,428.58	2,428.58					
	도 로	2,292.43	2,292.43					2,292.43	2,292.43					
	광 장	136.07	136.07					136.07	136.07					
교육시설		307.03	307.03					307.03	307.03					
유원시설		284.54	284.54				21	284.54	284.54				21	
유녀시설		420.06	420.06				2	420.06	420.06				2	
공동시설		262.07	262.07				12	262.07	262.07				12	
공업시설														
관리시설														
유치원 제외														
녹지면적 제외		22,307.10						22,307.10						

4호-2. 온수근린공원(해산지구) 시설조서

구분	시설명	변 경 전									변 경 후									비고
		부호	위치	부지면적(㎡)	시설면적(㎡)	구조	규모(층)	건폐율(%)		소재지(지번)	부호	위치	부지면적(㎡)	시설면적(㎡)	구조	규모(층)	건폐율(%)		소재지(지번)	
								대지면적	건축면적								대지면적	건축면적		
총 계				26,874.79	2,767.60					30.00			26,874.79	2,767.60					30.00	
기반시설	소계			2,429.50	2,429.50								2,429.50	2,429.50						
	소공원(소계)			2,292.43	2,292.43								2,292.43	2,292.43						
	광장(소계)			136.07	136.07								136.07	136.07						
	광장-1	가	온수동 8-44답	119.96	119.96						가	온수동 8-44답	119.96	119.96						
	광장-2	가-1	온수동 8-44답	9.26	9.26						가-1	온수동 8-44답	9.26	9.26						
	광장-3	가-2	온수동 8-44답	7.75	7.75						가-2	온수동 8-44답	7.75	7.75						
도로시설	소계			397.03	397.03								397.03	397.03						
	접속로	나	온수동 8-44답	157.45	157.45						나	온수동 8-44답	157.45	157.45						
	접속로2	마	온수동 254-24답	37.25	37.25						마	온수동 254-24답	37.25	37.25						
	보행로	사	온수동 254-24답	197.85	197.85						사	온수동 254-24답	197.85	197.85						

구분	사업명	변경 전									변경 후									비고
		부호	위치	부지면적(㎡)	시설면적(㎡)	구조	규모(층)	건축물(㎡)		준공일자	부호	위치	부지면적(㎡)	시설면적(㎡)	구조	규모(층)	건축물(㎡)		준공일자	
								해당면적	전체면적								해당면적	전체면적		
	학교	라	은수동 B-8블럭	14.40	14.40						라	은수동 B-8블럭	14.40	14.40						
유형시설	소계			244.54	244.54					21			244.54	244.54					21	
	도시공원녹지	다	은수동 B-8블럭	225.54	225.54						다	은수동 B-8블럭	225.54	225.54						
	광장	마	은수동 C4-2블럭	19.00	19.00						마	은수동 C4-2블럭	19.00	19.00						
	체고지	아	전지역							2	아	전지역							2	
	방재지	자	전지역							6	자	전지역							6	
	집단지	차	전지역							13	차	전지역							13	
위험시설	소계			433.66	433.66					2			433.66	433.66					2	
	대한여고역지	카	은수동 B-8블럭	299.66	299.66						카	은수동 B-8블럭	299.66	299.66						
	여은여고역지 1	카-1	은수동 C4-2블럭	134.00	134.00						카-1	은수동 C4-2블럭	134.00	134.00						
	도봉농지대	타	전지역							2	타	전지역							2	

구분	사업명	변 경 전									변 경 후									비고
		부호	위치	부지면적(㎡)	사업면적(㎡)	구조	규모(층)	건축면적(㎡)		조경면적(㎡)	부호	위치	부지면적(㎡)	사업면적(㎡)	구조	규모(층)	건축면적(㎡)		조경면적(㎡)	
								대상면적	연면적								대상면적	연면적		
주도사업	소계			283,02	283,02					13,00			283,02	283,02					13,00	
	다목적근린공원	마	문수동 8-8일원	229,76	229,76						마	문수동 8-8일원	229,76	229,76						
	재두산변전소	사	문수동 254-24일원	34,11	34,11						사	문수동 254-24일원	34,11	34,11						
	재두산변전소	아	전지역							13	아	전지역							13	
도시계획	소계			22,287.10									22,287.10							
	녹지			22,287.10									22,287.10							

12-3. 온수근린공원(해산지구) 도로조서

구분	도로	번호	분류	폭원 (m)	연장 (m)	면적 (㎡)	기점	종점	주요 경유지	비고
합 계					820.16	2,262.43				
	소로	계			206.82	619.36				
		3류	1	2.0~6.5	77.76	326.00	전답도	공원경계	산책로-7	
		3류	2	3.0~6.5	129.06	546.04	전답도	공원경계	공원경계	
	산책로	계			613.33	1,150.52				
					883.33	1,417.42				
		3류	1	1.5	59.95	96.51	산책로	산책로-1	산책로-1	
		3류	2	2.5	13.00	29.71	산책로	공원경계	산책로-2	
		3류	3	4.0~10.0	110.46	525.00	산책로	산책로-1	공동이용 부	
		3류	4	6.0	6.00	36.06	산책로	소공-2	산책로-3	
		3류	5	1.5	7.44	12.14	산책로	산책로-3	산책로-7	
		3류	6	2.0	133.49	268.34	산책로	공원경계	산책로-7	
		3류	7	2.0	62.63	126.00	산책로	산책로-7	산책로-7	
		3류	8	2.0	16.00	22.42	산책로	산책로-7	공동이용 부	
		3류	9	1.5	11.72	17.00	산책로	공동이용 부	종점 가	
		3류	10	4.0	3.20	13.11	산책로	소공-2	종점 가	
		3류	11	1.0	71.00	71.00	산책로	산책로-1	산책로-6	
		3류	12	1.0	19.00	19.30	산책로	학교	산책로-11	
		3류	13	1.0	19.00	19.70	산책로	산책로-14	학교	
		3류	14	1.2	100.00	125.00	산책로	광장-3	광장-3	
		3류	15	1.0	24.00	24.10	산책로	산책로-14	산책로-14	
		3류	16	1.5	1.8	2.2	산책로	광장-2	광장-3	

온수근린공원(온수골지구) 조성계획결정(변경)조서

13-1. 온수근린공원(온수골지구) 총괄표

구 분		변 경 전						변 경 후						비 고
		부지면적 (㎡)	시설면적 (㎡)	건축물			공원율 (%)	부지면적 (㎡)	시설면적 (㎡)	건축물			공원율 (%)	
				동수 (동)	바닥면적 (㎡)	연면적 (㎡)				동수 (동)	바닥면적 (㎡)	연면적 (㎡)		
계		7,385.30	1,025.54				10	7,385.30	2,060.27				10	
기반시설	소계	485.18	485.18					676.41	676.41					5,186.23
	도로	485.18	485.18					644.79	644.79					5,153.61
	공원							31.62	31.62					5,31.62
2. 공공시설		1,384.36	1,384.36				10	1,384.36	1,384.36					
3. 업무시설														
4. 의료시설														
5. 교육시설														
6. 업무시설														
7. 문화시설														
8. 관리시설														
녹지율 계산		5,000.76						5,009.52					10	0.186.72

43-2. 온수근린공원(온수공지구) 사업조서

구분	사업명	변경 전									변경 후									비고
		부호	명칭	부지면적(㎡)	사업면적(㎡)	구조	규모(층)	건축 연(㎡) 해당면적	건축 연(㎡) 연면적	공원시설(개)	부호	명칭	부지면적(㎡)	사업면적(㎡)	구조	규모(층)	건축 연(㎡) 해당면적	건축 연(㎡) 연면적	공원시설(개)	
합 계				7,505.30	1,625.54					10			7,505.30	2,000.77					10	
기반시설	계			401.10	401.10								676.41	676.41						증 185.23
	도로(계)			401.10	401.10								644.39	644.39						증 153.61
	광장(계)												31.02	31.02						
	광장 - 1										라	수경광장 (24·25)	31.02	31.02						신설
도시계획시설	계			1,204.20	1,204.20								1,204.20	1,204.20						
	그린인프라	가	수변녹지 (24·25)	964.40	964.40						가	수변녹지 (24·25)	964.40	964.40						
	생태연결로	다	수변녹지 (24·25)	203.12	203.12						다	수변녹지 (24·25)	203.12	203.12						
	관리데크	다	수변녹지 (24·25)	36.68	36.68						다	수변녹지 (24·25)	36.68	36.68						
녹지 및 개방	계			6,100.70						10			5,824.53						10	
	녹지			6,100.70						경우적(1) 경사유도면적(1) 및 근린대체스포츠(8) 체험학습대장(2)			5,824.53						원우적(1) 경사유도면적(1) 및 근린대체스포츠(8) 체험학습대장(2)	감 100.23

43-3. 온수근린공원(온수공지구) 도로조서

구분	노선	번호	연장	폭원 (m)	면적 (m)	면적 (㎡)	기점	종점	경과지	비고
	2. 계				251.00	401.16				
					223.04	344.79				
	선형	계			251.00	401.16				
		3류	1	12	103.00	210.45	진입로	공원경계	공원경계	
		3류	1	12	101.00	206.16	진입로	공원경계	공원경계	
		3류	2	12~25	11.40	19.51	선형로	녹지대	선형로 1	
		3류	3	12	42.00	84.76	선형로	선형로 2	선형로 1	
		3류	4	12	11.20	17.67	선형로	녹지대	선형로 2	
	선형로	3류	5	12	11.41	17.92	선형로	녹지대	선형로 2	
		3류	6	12	16.88	25.34	선형로	녹지대	선형로 2	
		3류	7	12	28.01	56.00	진입로	공원경계	공원경계	
		3류	8	12	6.00	12.00	선형로	공원경계	선형로 1	
신설		3류	9	12	26.00	64.14	진입로	근린공원 내	선형로 1	
신설		3류	10	2.4	12.00	34.77	선형로	공원경계	공원경계	
신설		3류	11	1.8~5.0	50.50	123.70	공원경계	공원경계	공원경계	

온수근린공원(온수체육지구) 조성계획결정(변경)조서

14-1. 온수근린공원(온수체육지구) 종람표

구 분		변 경 전						변 경 후						비 고
		부지면적 (㎡)	시설면적 (㎡)	건축물			조성비 (억)	부지면적 (㎡)	시설면적 (㎡)	건축물			조성비 (억)	
				동수 (동)	바닥면적 (㎡)	연면적 (㎡)				동수 (동)	바닥면적 (㎡)	연면적 (㎡)		
계		17,413.20	3,696.37	1	54.00	54.00	50	17,413.20	3,696.37	1	54.00	54.00	50	
기반시설	소 계	1,852.37	1,852.37					1,852.37	1,852.37					
	도 로	1,189.37	1,189.37					1,189.37	1,189.37					
	공 원	663.00	663.00					663.00	663.00					
오염시설														
유원시설		650.00	650.00				21	650.00	650.00				21	
유희시설		420.00	420.00				5	420.00	420.00				5	
운동시설		1,123.00	1,123.00				13	1,123.00	1,123.00				13	
교양시설														
관리시설		54.00	54.00	1	54.00	54.00	1	54.00	54.00	1	54.00	54.00	1	
주차장														
녹지및기타		12,713.00						12,713.00						

44-2. 온수순환공급(온수재순환구) 시설조서

구분	시설명	변 경 전									변 경 후									비고
		부호	위치	부지면적(㎡)	시설면적(㎡)	구조	급수(명)	급수량(㎥)		소요일수(일)	부호	위치	부지면적(㎡)	시설면적(㎡)	구조	급수(명)	급수량(㎥)		소요일수(일)	
								내관면적	관면적								내관면적	관면적		
합 계				17,472.29	3,009.37		1	54.00	54.00	50			17,472.29	3,009.37		1	54.00	54.00	50	
기반시설	소계			1,852.37	1,852.37								1,852.37	1,852.37						
	도로(소계)			1,389.37	1,389.37								1,389.37	1,389.37						
	광장(소계)			463.00	463.00								463.00	463.00						
	광장	가-1	온수동 산39-14	140.00	140.00						가-1	온수동 산39-14	140.00	140.00						
		가-2	온수동 산10-4	115.00	115.00						가-2	온수동 산10-4	115.00	115.00						
		가-3	온수동 산10-4	208.00	208.00						가-3	온수동 산10-4	208.00	208.00						
유입시설	소계			450.00	450.00					31			450.00	450.00					31	
	유출소	나		450.00	450.00						나		450.00	450.00						
		나-1	온수동 산10-5	171.00	171.00						나-1	온수동 산10-5	171.00	171.00						
		나-2	온수동 산10-4	134.00	134.00						나-2	온수동 산10-4	134.00	134.00						

구분	사업명	전 출 금									전 입 금									비고
		부호	명칭	부지면적(㎡)	사업면적(㎡)	구조	규모(층)	건축물(㎡)		조성원가(백만원)	구조	명칭	부지면적(㎡)	사업면적(㎡)	구조	규모(층)	건축물(㎡)		조성원가(백만원)	
								매입면적	전환면적								매입면적	전환면적		
		나-3	근린생활시설 (R10-4)	145.00	145.00						나-3	근린생활시설 (R10-4)	145.00	145.00						
	복리시설 A	마	공원							1	마	공원							1	
	복리시설 B	마	전시면							2	마	전시면							2	
	동대문	바	전시면							17	바	전시면							17	
	은크리	바	전시면							10	바	전시면							10	
공개공지	소계			420.00	420.00					5			420.00	420.00					5	
	어린이놀이터	다		420.00	420.00						다		420.00	420.00						
	소공원이대	나-1	근린생활시설 (R10-5)	161.00	161.00						나-1	근린생활시설 (R10-5)	161.00	161.00						
	거리	나-2	근린생활시설 (R20-16)	259.00	259.00						나-2	근린생활시설 (R20-16)	259.00	259.00						
	그래	바	어린이놀이터							1	바	어린이놀이터							1	
	은크리시설	바	어린이놀이터							1	바	어린이놀이터							1	

구분	사업명	변 경 전									변 경 후									비고
		부호	명칭	부지면적(㎡)	시설면적(㎡)	구조	규모(층)	건축물(㎡) 해당면적	건축물(㎡) 연면적	운전정원(명)	구조	명칭	부지면적(㎡)	시설면적(㎡)	구조	규모(층)	건축물(㎡) 해당면적	건축물(㎡) 연면적	운전정원(명)	
공공시설	소계			1,123.00	1,123.00					13			1,123.00	1,123.00					13	
	폐수처리시설	가	공수동 관10-5	384.00	384.00						가	공수동 관10-5	384.00	384.00						
	재활치료센터	마		119.00	119.00						마		119.00	119.00						
		마-1	공수동 관10-5	70.00	70.00						마-1	공수동 관10-5	70.00	70.00						
		마-2	공수동 관10-14	49.00	49.00						마-2	공수동 관10-14	49.00	49.00						
	다목적공동창고	바	공수동 관10-4	620.00	620.00						바	공수동 관10-4	620.00	620.00						
	재활치료시설	아	전처리							13	아	전처리							13	
위탁수입	소계			54.00	54.00	-	1	54.00	54.00	1			54.00	54.00	-	1	54.00	54.00	1	
	폐점검	1		54.00	54.00	-	1	54.00	54.00	1	1		54.00	54.00	-	1	54.00	54.00	1	
노지 및 기타	소계	바	공동처리							1	바	공동처리							1	
	녹사			13,713.83									13,713.83							

14-3. 온수근린공원(온수체육시구) 도로조서

구분	등급	호명	번호	폭원 (m)	연장 (m)	면적 (㎡)	기능	기점	종점	비고
	합 계				981.57	1,189.37				
	산책로	계			547.57	1,189.37				
		3류	1	4.0	3.12	12.37	산책로	경관 가-3	휴게소 나-2	
		3류	2	2.0	21.5	42.96	산책로	공원경계	휴게소 나-2	
		3류	3	2.0~2.5	138.2	288.11	산책로	휴게소 나-2	출입 가-1	
		3류	4	2.0	11.7	23.42	산책로	산책로 2	출입 가-2	
		3류	5	2.0	3.5	7.24	산책로	산책로 4	다목적운동장 서	
		3류	6	1.5	25.1	37.96	산책로	공원경계	산책로 3	
		3류	7	1.0	10.0	10.04	산책로	산책로 3	산책로 10	
		3류	8	1.0	9.1	15.22	산책로	공원경계	녹지대	
		3류	9	3.0~4.0	80.2	158.17	산책로	출입 가-1	산책로 13	
		3류	10	2.5	31.9	82.94	산책로	산책로 3	산책로 13	
		3류	11	1.5~3.0	13.0	25.90	산책로	공원경계	산책로 5	
		3류	12	1.0	1.9	2.56	산책로	산책로 13	배드민턴장 외	
		3류	13	1.0~5.0	83.7	271.58	산책로	자전거 보관대 나-2	휴게소 나-2	
		3류	14	1.5~2.0	54.0	78.94	인접도로	공원경계	공원경계	
		3류	15	2.0	86.1	176.32	산책로	산책로 14	공원경계	