

◆ 서울특별시고시 제2023-476호

영축산근린공원 조성계획 결정(변경) 및 지형도면 고시

건설부고시 제138호(1977.07.09.)로 최초 도시계획시설(공원) 결정되고, 서울특별시고시 제 1997-23호(1997.02.04.)로 공원 조성계획 결정, 서울특별시고시 제2021-446호(2021.8.19.)로 변경 결정된 노원구 월계동 산108번지 일대 영축산근린공원에 대하여, 「국토의 계획 및 이용에 관한 법률」 제30조와 제32조, 동법 시행령 제25조 및 「도시공원 및 녹지 등에 관한 법률」 제 16조의 2 규정에 따라, 다음과 같이 공원조성계획을 변경 결정하고 지형도면 등을 고시합니다.

2023년 11월 2일
서울특별시장

- 1. 결정취지 : 도시공원 및 녹지 등에 관한 법률 제16조의2 규정에 의한 공원조성계획 변경에 관한 사항으로 도시관리계획 결정(변경)에 따라 시설공원 중 일부(영축산근린공원)를 조성하여 주민들에게 이용 편의를 제공하고자 시설면적 등 변경사항을 공원조성계획 반영하고자 함

- 주요내용

- ▶ 어린이놀이시설, 화계, 체력단련장 조성
- 2. 위 치 : 서울특별시 노원구 월계동 산108번지 일대
- 3. 면 적 : 82,045.4㎡
- 4. 조성계획(변경)결정 조서 및 도면 : 따로 붙임
 - ※ 첨부된 도면 등(그 외 세부관계 도면은 첨부 생략)은 참고용 도면이므로 측량 또는 그 밖의 용도로 사용할 수 없음.
- 5. 열람장소 : 서울특별시 공원조성과(☎ 02-2133-2068)
노원구청 푸른도시과(☎ 02-2116-3936)

영축산근린공원 조성계획변경결정조사

가. 총괄표 (위치 : 노원구 월계동 산108번지 일대)

구분	변경 전					변경 후					비고 (시설면적)		
	부지면적 (㎡)	시설면적 (㎡)	건축물(㎡)			교적물 (기)	부지면적 (㎡)	시설면적 (㎡)	건축물(㎡)			교적물 (기)	
			동수(동)	바닥면적(㎡)	연면적(㎡)				동수(동)	바닥면적(㎡)			연면적(㎡)
계	82,045.4	19,422.73	1	2,381.02	7,986.27	72	82,045.4	21,430.05	1	2,381.02	7,986.27	79	중) 2,007.32㎡
기 반 시 설	소계	8,455.14	8,455.14				9,659.91	9,659.91					중) 1,204.77㎡
	도로	6,004.15	6,004.15				6,290.65	6,290.65					중) 286.50㎡
	광장	2,450.99	2,450.99				3,369.26	3,369.26					중) 918.27㎡
	조경시설	795.32	795.32				945.37	945.37				13	중) 150.05㎡
휴양시설	2,352.84	2,352.84				2,352.84	2,352.84				14		
유희시설	326	326				6	847.66	847.66			6	중) 521.66㎡	
운동시설	3,202.46	3,202.46	1	2,381.02	7,986.27	12	3,333.30	3,333.30	1	2,381.02	7,986.27	12	중) 130.84㎡
교양시설	13,000	3,940				13	13,000	3,940			13		
편익시설	193	193					193	193					
관리시설	157.97	157.97				21	157.97	157.97			21		
누 지	53,562.67						51,555.35						중) 2,007.32㎡
시설율 (법정 40%)	$(19,422.73 / 82,045.4) \times 100 = 23.67\%$					$(21,430.05 / 82,045.4) \times 100 = 26.11\%$							
건폐율 (법정 10%)	$(2,381.02 / 82,045.4) \times 100 = 2.90\%$					$(2,381.02 / 82,045.4) \times 100 = 2.90\%$							

나. 시설조서

구분	시설명	전										후					비고 (시설면적)			
		부호	위치	부지면적 (㎡)	시설면적 (㎡)	구조	규모	건 축 물(㎡)		공작물 (기)	부호	위치	부지면적 (㎡)	시설면적 (㎡)	구조	규모		건 축 물(㎡)		공작물 (기)
								비담면적	연면적									비담면적	연면적	
합	계			82,045.4	19,422.73	1	2,381.02	7,986.27	72			82,045.4	21,430.05	1	2,381.02	7,986.27	79	증) 2,007.32㎡		
	소			8,455.14	8,455.14							9,659.91	9,659.91					증) 1,204.77㎡		
	도		전지역	6,004.15	6,004.15						전지역	6,290.65	6,290.65					증) 286.50㎡		
	(도시계획도 도)		870-3	(540)	(540)						870-3	(540)	(540)							
			568-2대 일대	(125.0)	(125.0)						568-2대 일대	(125.0)	(125.0)							
		가	3개소	2,450.99	2,450.99						8개소	3,369.26	3,369.26					증) 918.27㎡		
		가-1	월계동 산130-3	859	859				(6)	가-1	월계동 산130-3	859	859				(6)	장의자(5) 67기		
	광	가-2	월계동 566-5	764.64	764.64					가-2	월계동 566-5	764.64	764.64							
	장	가-3	월계동 547-61공	827.35	827.35					가-3	월계동 547-61공	827.35	827.35							
										가-4	월계동 산120-59묘	311.97	311.97					신설		

기 반 시 설

구분	시설명	변경 전										변경 후						비고 (시설면적)								
		부호	위치	부지면적 (㎡)	시설면적 (㎡)	구조	규모	건축물(㎡) 바닥면적	연면적	공작물 (기)	부호	위치	부지면적 (㎡)	시설면적 (㎡)	구조	규모	건축물(㎡) 바닥면적		연면적	공작물 (기)						
												가-5	월계동 산120-5임	192.34	192.34										신설	
												가-6	월계동 산117-6임	233.46	233.46											신설
												가-7	월계동 산114-2임	97.27	97.27											신설
												가-8	월계동 127-7임	88.23	88.23											신설
	소계			795.32	795.32									945.37	945.37								13		중) 150.05㎡	
	연못	나	월계동 산130-3	552	552							나	월계동 산130-3	552	552											
		①	4개소	(153)	(153)							①	4개소	(233)	(233)								13			
	그늘시령	①-1	월계동 산114-2임 (휴게소(다-1) 내)	(32)	(32)							①-1	월계동 산114-2임 (휴게소(다-1) 내)	(32)	(32)								2			
		①-2	월계동 산125-8 (체육단원장(바 -3)내)	(16)	(16)							①-2	월계동 산125-8 (체육단원장(바 -3)내)	(16)	(16)								1			
	조경시설																									

구분	시설명	변경 전									변경 후							비고 (시설면적)	
		부호	위치	부지면적 (㎡)	시설면적 (㎡)	구조	규모	건 축 물(㎡) 바닥면적	연면적	공작물 (기)	부호	위치	부지면적 (㎡)	시설면적 (㎡)	구조	규모	건 축 물(㎡) 바닥면적		연면적
		①-4	월계동 산125-9 (체력단련장(바-1)내)	(48)	(48)					1	①-4	월계동 산125-9 (체력단련장(바-1)내)	(57)	(57)					2
		①-5	월계동 산130-3 (휴게소(다-4)내)	(57)	(57)					2	①-5	월계동 산130-3 (휴게소(다-4)내)	(16)	(16)					1
											①-6	월계동 산120-5임 (광장(기-4)내)	(16)	(16)					1
											①-7	월계동 산120-5임 (광장(기-5)내)	(32)	(32)					2
											①-8	월계동 산120-5임 (유희시설(라-5)내)	(32)	(32)					2
											①-9	월계동 산117-6 (광장(기-6)내)	(16)	(16)					1
											①-10	월계동 산114-2임 (광장(기-7)내)	(16)	(16)					1

구 분	시설명	변 경 전									변 경 후						비 고 (시설면적)			
		부호	위치	부지면적 (㎡)	시설면적 (㎡)	구조	규모	건 축 물(㎡) 비면적	연면적	공작물 (기)	부호	위치	부지면적 (㎡)	시설면적 (㎡)	구조	규모		건 축 물(㎡) 비면적	연면적	공작물 (기)
		사	4개소	168.75	168.75						사	7개소	318.8	318.8						
		사-1	월계동 547-61	59.23	59.23						사-1	월계동 547-61	59.23	59.23						
		사-2	월계동 547-61	74.06	74.06						사-2	월계동 547-61	74.06	74.06						
		사-3	월계동 547-61	24.84	24.84						사-3	월계동 547-61	24.84	24.84						
		사-4	월계동 547-61	10.62	10.62						사-4	월계동 547-61	10.62	10.62						
											사-5	월계동 산120-9임	85.76	85.76						신설
											사-6	월계동 산120-9임	58.4	58.4						신설
											사-7	월계동 산127-7임	5.89	5.89						신설
		회계																		

구 분	시설명	변 경 전										변 경 후						비 고 (시설면적)		
		부호	위치	부지면적 (㎡)	시설면적 (㎡)	구조	규모	건 축 물(㎡) 바닥면적	연면적	공작물 (기)	부호	위치	부지면적 (㎡)	시설면적 (㎡)	구조	규모	건 축 물(㎡) 바닥면적		연면적	공작물 (기)
	수생비오름	차	월계동 547-61	74.57	74.57							차	월계동 547-61	74.57	74.57					
	소계			2,352.84	2,352.84				14					2,352.84	2,352.84				14	
	휴게소	다	6개소	2,352.84	2,352.84							다	6개소	2,352.84	2,352.84					
		다-1	월계동 산114-2	1,250	1,250					(6)	다-1	월계동 산114-2	1,250	1,250					(6)	그늘시령(①-1) 2기 장의자(⑤) 4기
		다-3	월계동 산130	73	73						다-3	월계동 산130	73	73						
		다-4	월계동 산130-3	539	539					(2)	다-4	월계동 산130-3	539	539					(2)	그늘시령(①-5) 2기
		다-5	월계동 산130	61	61						다-5	월계동 산130	61	61						
		다-6	월계동 547-61	59.84	59.84						다-6	월계동 547-61	59.84	59.84						

구분	시설명	변경 전										변경 후										비고 (시설면적)
		부호	위치	부지면적 (㎡)	시설면적 (㎡)	구조	규모	건 축 물(㎡) 바닥면적 연면적	공작물 (기)	부호	위치	부지면적 (㎡)	시설면적 (㎡)	구조	규모	건 축 물(㎡) 바닥면적 연면적	공작물 (기)					
		다-7	월계동 산125-11	370	370					다-7	월계동 산125-11	370	370									
	장외자	⑤	전지역						14	⑤	전지역						14					
	소계			326	326				6			847.66	847.66				6			증) 521.66㎡		
	어린이놀이 터	라	2개소	326	326					라	3개소	326	326							증) 521.66㎡		
	놀이터3	라-3	월계동 산131-4	232	232				(3)	라-3	월계동 산131-4	232	232				(3)			조합놀이대(6) 1기 사이소(7) 2기		
	조합놀이대	⑥	월계동 산131-4						1	⑥	월계동 산131-4			목조			1					
	사이소	⑦	월계동 산131-4						2	⑦	월계동 산131-4			목조			2					
	놀이터4	라-4	월계동 산125-8	94	94				(3)	라-4	월계동 산125-8	94	94				(3)			조합놀이대(6) 1기 흔들놀이대(8) 2기		
	조합놀이대	⑥	월계동 산125-8						1	⑥	월계동 산125-8						1					

안 회 시 결

구분	시설명	변경 전										변경 후						비고 (시설면적)			
		부호	위치	부지면적 (㎡)	시설면적 (㎡)	구조	규모	건 축 물(㎡) 바닥면적	연면적	공작물 (기)	부호	위치	부지면적 (㎡)	시설면적 (㎡)	구조	규모	건 축 물(㎡) 바닥면적		연면적	공작물 (기)	
	흔들놀이대	⑧	월계동 산125-8							2	⑧	월계동 산125-8							2		
	놀이터5										라-5	산 120-5인	521.66	521.66							신설
	소계			3,202.46	3,202.46	1	2,381.02	7,986.27	12				3,333.30	3,333.30	1	2,381.02	7,986.27	12		증) 130.84㎡	
	체육단련장	바	2개소	593.13	593.13				12		바	2개소	593.13	593.13				12			12
	체육단련장 -1	바-1	월계동 산125-9인	307.13	307.13				7		바-1	월계동 산125-9인	307.13	307.13				7			7
	철봉	⑨	월계동 산125-9인						3		⑨	월계동 산125-9인			철재			3			3
	평행봉 응용용	⑩	월계동 산125-9인						2		⑩	월계동 산125-9인			철재			2			2
	윗몸일으키 기	⑪	월계동 산125-9인						2		⑪	월계동 산125-9인			철재			2			2
	체육단련장 -3	바-3	신내동 산136-11공	286	286				5		바-3	신내동 산136-11공	286	286				5			5

안녕하세요

구분	시설명	변경 전										변경 후										비고 (시설면적)
		부호	위치	부지면적 (㎡)	시설면적 (㎡)	구조	규모	건 축 물(㎡) 바닥면적 연면적	공작물 (기)	부호	위치	부지면적 (㎡)	시설면적 (㎡)	구조	규모	건 축 물(㎡) 바닥면적 연면적	공작물 (기)					
	철봉	㉑	월계동 산125-9임			철재			3	㉑	월계동 산125-9임			철재			3					
	웃몸연크기	㉒	월계동 산125-9임			철재			2	㉒	월계동 산125-9임			철재			2					
	체력단련장-4									바-4	월계동 산120-5임	130.84	130.84									
	주민체육센터	1	월계동 산125-8임	2609.33	2609.33	철골/콘크리트조	지하2층 지상3층	2381.02	7986.27	1	월계동 산125-9임	2609.33	2609.33	철골/콘크리트조	지하2층 지상3층	2381.02	7986.27					
	소계			13,000	3,940				13		13,000	3,940					13					
교양시설	유이숲체험원	카	월계동 산130-3	13,000	3,940				13	카	월계동 산130-3	13,000	3,940				13					
	소계			193	193						193	193										
편익시설	데크쉼터	마	5개소	193	193					마	5개소	193	193									
		마-1	월계동 산116-1	17	17					마-1	월계동 산116-1	17	17									

구 분	시설명	변 경 전										변 경 후						비 고 (시설면적)		
		부호	위치	부지면적 (㎡)	시설면적 (㎡)	구조	규모	건 축 물(㎡) 바닥면적	연면적	공작물 (기)	부호	위치	부지면적 (㎡)	시설면적 (㎡)	구조	규모	건 축 물(㎡) 바닥면적		연면적	공작물 (기)
		아	2개소	35.42	35.42						아	2개소	35.42	35.42						
		아-1	월계동 547-61	5.99	5.99						아-1	월계동 547-61	5.99	5.99						
		아-2	월계동 547-61	29.43	29.43						아-2	월계동 547-61	29.43	29.43						
		자	월계동 547-61	122.55	122.55						자	월계동 547-61	122.55	122.55						
		소계		53,562.67									51,555.35							감) 2,007.32㎡
		녹지 및 기타																		

다. 도로 조서

구분	등급	유별	번호	폭원 (M)	연장 (M)	면적 (㎡)	기능	기점	종점	비고																														
당초	합 계				3,089	6,004.15																																		
변경					3,307	6,290.65																																		
당초	소 계				94	319.65																																		
변경																																								
당초	소로		3류	1	6	(90)	(540.0)	연결로	월계동 870-3	산116임	도시계획도로																													
변경																																								
당초																																								
당초				2	3.7	(55)	(125.0)	도로	월계동 568-2대	산106-4임	도시계획도로																													
변경																																								
당초																																								
당초				3	3.4	94	319.65	보행로	산 106-5임	576-1 전																														
변경																																								
당초	소 계				2,995	5,684.5																																		
변경					3,213	5,971.0																																		
당초	산책로			3	2.0	45	90	산책로	월계동 산108-1	월계동 산108-2																														
당초																																								
당초												5	1.5	212	318.0	산책로	월계동 산125-8	체력단련장(바-1)																						
당초																																								
당초																			6	1.5	94	141.0	산책로	산책로5 분기점	월계동 산125-11															
당초																																								
당초																										14	2.0	77	155	산책로	월계동 산106-2	월계동 산106-5								
당초																																								
당초																																	17	1.5	51	76	산책로	휴게소(다-1)	월계동 산114-4	
당초																																								
당초		19	2	19	59	산책로	월계동 산116-2	산책로22 종점																																
당초																																								
당초									21	1.5	56	84.0	산책로	산책로22 종점	월계동 산117-1																									
당초																																								

구분	등급	유별	번호	폭원 (M)	연장 (M)	면적 (㎡)	기능	기점	종점	비고
변경	산책로			1.5	65	97.0	산책로	산책로48 종점	월계동 산117-1	
당초			22	4.0	32	128	산책로	월계동 산117-5	산책로19 종점	
변경				3.0	13	40	산책로	광장 가-6	산책로48 분기점	
당초			23	2.0	122	244	산책로	월계동 산117-1	월계동 산 120-5	
변경				1.5	114	172	산책로	월계동 산117-1	광장(가-5)	
당초			25	1.5	324	486.0	산책로	월계동 산130	산책로43 분기점	
당초			26	2.0	298	596	산책로	월계동 산130	광장(가-1)	
당초			27	2.0	52	103	산책로	월계동 산127-7	월계동 산127-7	
변경				1.5	64	81	산책로	월계동 산127-7	월계동 산127-3	
당초			30	2.0	17	33	산책로	월계동 산130	산책로26 분기점	
당초			31	2.0	116	232	산책로	월계동 산130	연못(나)	
당초			37	2.0	73	147	산책로	월계동 산114-2	산책로 47 종점	
당초			38	1.5	42	63.0	산책로	산책로37 분기점	산책로39 분기점	
당초			39	1.5	62	93.0	산책로	산책로17 분기점	산책로37 분기점	
당초			43	1.5	66	99.0	산책로	휴게소(다-5)	광장(가-1)	
당초			44	1.5	6	10	산책로	산책로45 분기점	월계동 산125-11	
당초		45	1.5	47	71	산책로	산책로5 분기점	월계동 산125-11		

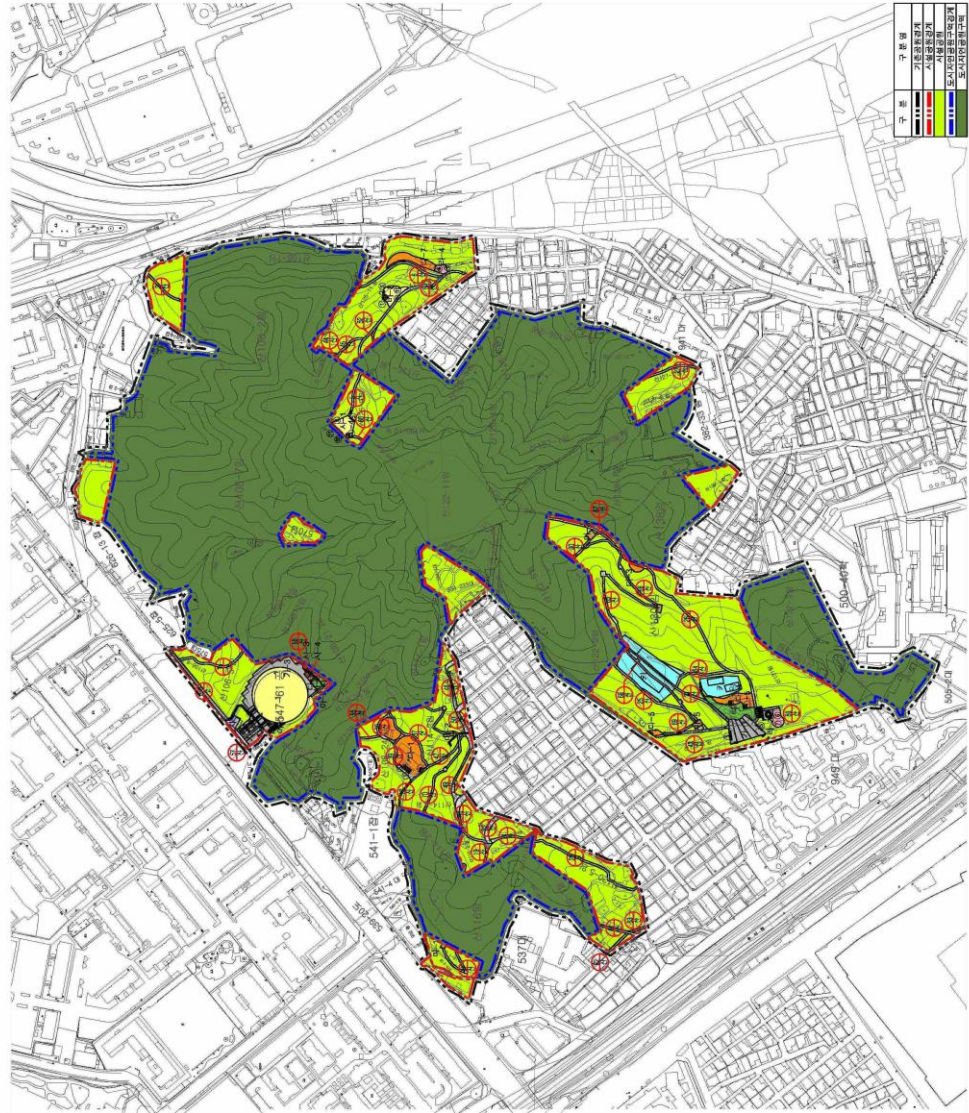
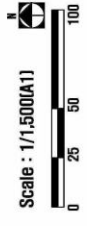
구분	등급	유별	번호	폭원 (M)	연장 (M)	면적 (㎡)	기능	기점	종점	비고
당초			46	1.5	56	84.0	산책로	월계동 산114-2	산책로50 분기점	
당초			47	1.5	58	87.0	산책로	산책로50 분기점	휴게소(다-1)	
변경				1.5	66	99.0	산책로	광장(가-7)	산책로17 시점	
당초			48	1.5	68	102.0	산책로	월계동 산 114-4	산책로22 종점	
당초			49	1.5	94	112.5	산책로	산책로50 종점	산책로48 분기점	
변경				1.5	94	140.0	산책로	광장(가-7)	산책로48 분기점	
당초			50	1.5	38	57.0	산책로	월계동 산 114-2	산책로49 기점	
변경				2.0	41	162.0	산책로	월계동 산 114-2	광장(가-7)	
당초			52	1.8	15	27	산책로	월계동 산125-11	산책로5 분기점	
당초			55	2.0	20	40	산책로	산책로 38	월계동 산108-24	
당초			57	5.3	39	353.0	산책로	광장(가-2)	주차장램프(자)	
당초			58	2.4	4	9	산책로	광장(가-3)	월계동 547-61	
당초			59	2.0	17	35	산책로	광장1(가-1)	월계동 산131-4	
당초			60	2.0	12	30	산책로	휴게소9(다-9)	월계동 산125-9	
당초			61	2.0	13	81	산책로	월계동 산120-5	월계동 산 120-5	
폐지										
당초			62	2.0	26	52	산책로	산책로61 분기점	월계동 산 120-5	
폐지										

구분	등급	유별	번호	폭원 (M)	연장 (M)	면적 (㎡)	기능	기점	종점	비고
당초			63	2.0	17	33	산책로	산책로61 분기점	월계동 산 120-5	
폐지										
당초			64	2.0	61	121	산책로	산책로26 분기점	산책로31 분기점	
당초			65	1.8	135	270	산책로	유아체험원(카)	데크쉼터(마-4)	
당초			66	1.8	126	226	산책로	데크쉼터(마-4)	데크쉼터(마-3)	
당초			67	1.8	9	17	산책로	데크쉼터(마-3)	월계동 산130	
당초			68	1.8	102	196	산책로	월계동 산130	데크쉼터(마-5)	
당초			69	1.8	32	59	산책로	데크쉼터(마-5)	휴게소(다-5)	
당초			70	1.8	200	351	산책로	월계동 산114-1	월계동 산114-4	
당초			71	1.8	61	114	산책로	데크쉼터(마-1)	월계동 산116-1	
신설	산책로		72	2.5	107	260	산책로	광장(가-4)	광장(가-5)	
신설			73	1.5	70	105	산책로	산책로23 분기점	산책로72 분기점	
신설			74	1.5	6	11	산책로	산책로23 분기점	산책로72 분기점	
신설			75	1.5	67	101	산책로	광장(가-8)	산128-1임	

구분	등급	유별	번호	폭원 (M)	연장 (M)	면적 (㎡)	기능	기점	종점	비고

조성계획도[변경전]

영축신근린공원



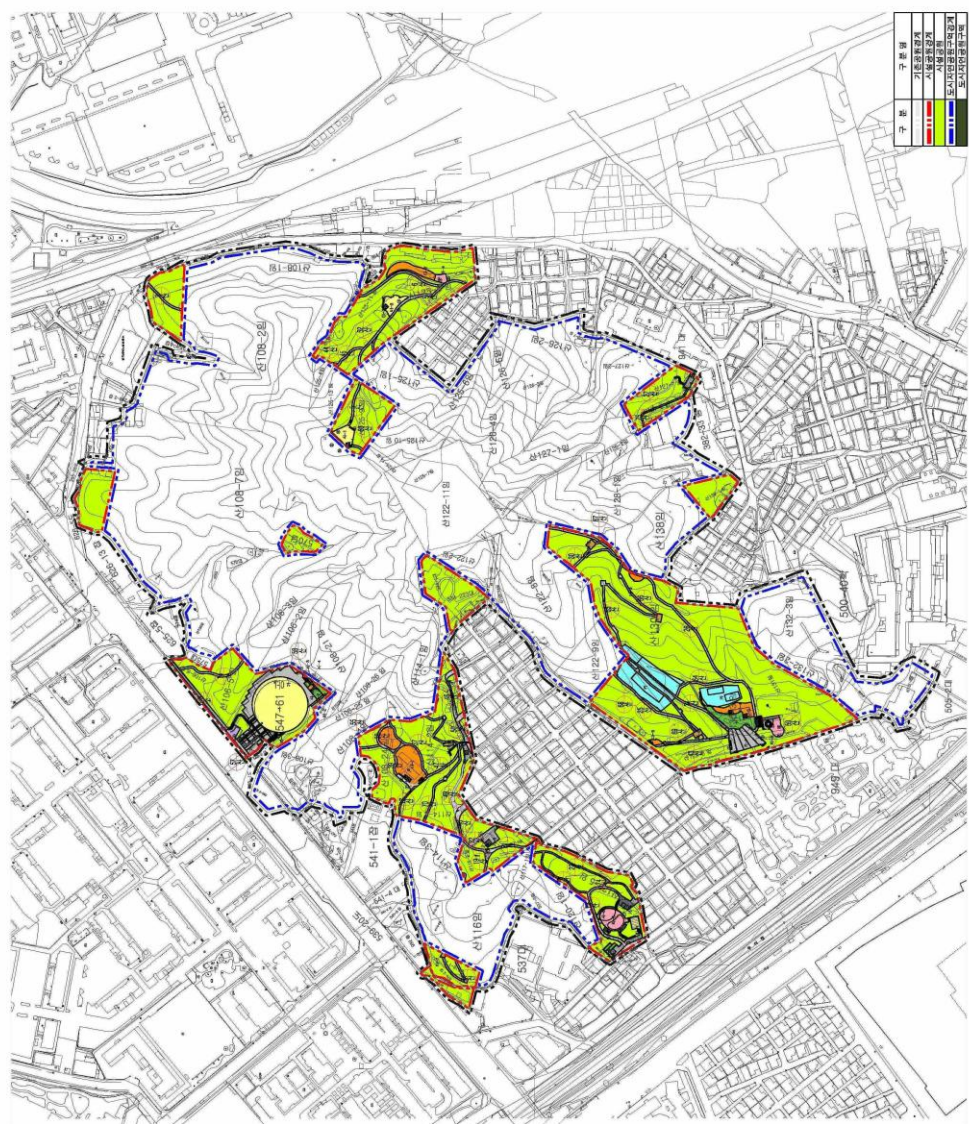
■ 범례

구분용	시상용	부호	면적(㎡)	지상용(㎡)	지하용(㎡)	총면적(㎡)	비고
기타시설	소계	00	8,455.14	8,455.14	0.00	8,455.14	
	도로	01	2,007.13	2,007.13	0.00	2,007.13	
	기타	02	6,448.01	6,448.01	0.00	6,448.01	
공공시설	소계	03	764.84	764.84	0.00	764.84	
	그늘시설	03-1	153.00	153.00	0.00	153.00	
	03-2	141.00	141.00	0.00	141.00		
	03-3	469.84	469.84	0.00	469.84		
	03-4	101.80	101.80	0.00	101.80		
주거시설	소계	04	186.75	186.75	0.00	186.75	
	시-1	59.23	59.23	0.00	59.23		
	시-2	24.86	24.86	0.00	24.86		
	시-3	102.66	102.66	0.00	102.66		
	시-4	10.00	10.00	0.00	10.00		
휴게시설	소계	05	2,352.84	2,352.84	0.00	2,352.84	
	다-1	1,126.42	1,126.42	0.00	1,126.42		
	다-2	1,226.42	1,226.42	0.00	1,226.42		
	다-3	0.00	0.00	0.00	0.00		
	다-4	0.00	0.00	0.00	0.00		
문화시설	소계	06	328.00	328.00	0.00	328.00	
	문-1	253.00	253.00	0.00	253.00		
	문-2	75.00	75.00	0.00	75.00		
	문-3	0.00	0.00	0.00	0.00		
	문-4	0.00	0.00	0.00	0.00		
문화시설	소계	07	1,302.48	1,302.48	0.00	1,302.48	
	비-1	593.13	593.13	0.00	593.13		
	비-2	709.35	709.35	0.00	709.35		
	비-3	0.00	0.00	0.00	0.00		
	비-4	0.00	0.00	0.00	0.00		
기타시설	소계	08	2,602.33	2,602.33	0.00	2,602.33	
	기-1	13,000.00	13,000.00	0.00	13,000.00		
	기-2	1,000.00	1,000.00	0.00	1,000.00		
	기-3	1,000.00	1,000.00	0.00	1,000.00		
	기-4	2,002.33	2,002.33	0.00	2,002.33		
기타시설	소계	09	150.00	150.00	0.00	150.00	
	기-1	150.00	150.00	0.00	150.00		
	기-2	0.00	0.00	0.00	0.00		
	기-3	0.00	0.00	0.00	0.00		
	기-4	0.00	0.00	0.00	0.00		
기타시설	소계	10	157.97	157.97	0.00	157.97	
	기-1	157.97	157.97	0.00	157.97		
	기-2	0.00	0.00	0.00	0.00		
	기-3	0.00	0.00	0.00	0.00		
	기-4	0.00	0.00	0.00	0.00		
기타시설	소계	11	36.42	36.42	0.00	36.42	
	기-1	36.42	36.42	0.00	36.42		
	기-2	0.00	0.00	0.00	0.00		
	기-3	0.00	0.00	0.00	0.00		
	기-4	0.00	0.00	0.00	0.00		
기타시설	소계	12	122.53	122.53	0.00	122.53	
	기-1	122.53	122.53	0.00	122.53		
	기-2	0.00	0.00	0.00	0.00		
	기-3	0.00	0.00	0.00	0.00		
	기-4	0.00	0.00	0.00	0.00		
기타시설	소계	13	53,062.87	53,062.87	0.00	53,062.87	
	기-1	53,062.87	53,062.87	0.00	53,062.87		
	기-2	0.00	0.00	0.00	0.00		
	기-3	0.00	0.00	0.00	0.00		
	기-4	0.00	0.00	0.00	0.00		

조성계획도[변경후]

영축산근린공원

Scale : 1/1,500(A1)



구분	세 설명	부호	면적(㎡)	비고
기타시설	구분	부호	면적(㎡)	비고
	구분	부호	면적(㎡)	비고
	구분	부호	면적(㎡)	비고
	구분	부호	면적(㎡)	비고
	구분	부호	면적(㎡)	비고
	구분	부호	면적(㎡)	비고
	구분	부호	면적(㎡)	비고
	구분	부호	면적(㎡)	비고
	구분	부호	면적(㎡)	비고
	구분	부호	면적(㎡)	비고
주거시설	구분	부호	면적(㎡)	비고
	구분	부호	면적(㎡)	비고
	구분	부호	면적(㎡)	비고
	구분	부호	면적(㎡)	비고
	구분	부호	면적(㎡)	비고
	구분	부호	면적(㎡)	비고
	구분	부호	면적(㎡)	비고
	구분	부호	면적(㎡)	비고
	구분	부호	면적(㎡)	비고
	구분	부호	면적(㎡)	비고
공공시설	구분	부호	면적(㎡)	비고
	구분	부호	면적(㎡)	비고
	구분	부호	면적(㎡)	비고
	구분	부호	면적(㎡)	비고
	구분	부호	면적(㎡)	비고
	구분	부호	면적(㎡)	비고
	구분	부호	면적(㎡)	비고
	구분	부호	면적(㎡)	비고
	구분	부호	면적(㎡)	비고
	구분	부호	면적(㎡)	비고
기타시설	구분	부호	면적(㎡)	비고
	구분	부호	면적(㎡)	비고
	구분	부호	면적(㎡)	비고
	구분	부호	면적(㎡)	비고
	구분	부호	면적(㎡)	비고
	구분	부호	면적(㎡)	비고
	구분	부호	면적(㎡)	비고
	구분	부호	면적(㎡)	비고
	구분	부호	면적(㎡)	비고
	구분	부호	면적(㎡)	비고