

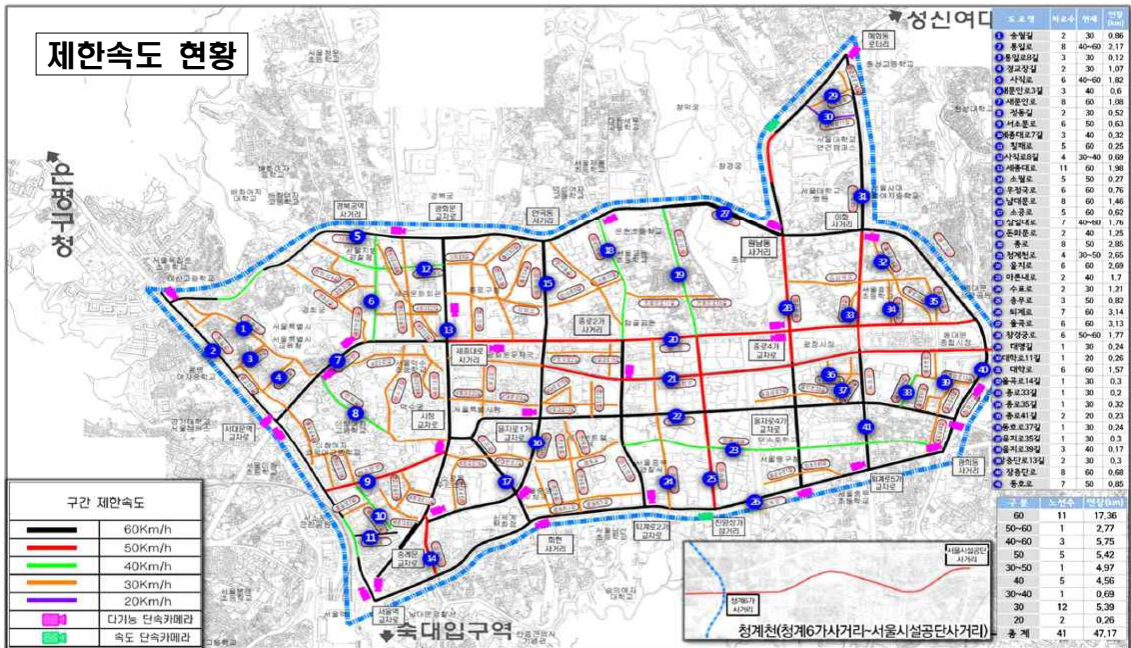
표준노드링크 구축요청 양식

개 요							
의뢰기관	서울특별시 도시교통본부 교통정보과			의뢰자	교통정보팀		
연락처	02) 2133-4958			이메일	kujisun@seoul.go.kr		
의뢰일자	2019.08.14			의뢰사유	도심권 제한속도 변경 (안전운전5030 시행)		
중복성 확인				도면첨부	개요도		
검증대상(권역코드)	서울특별시 종로(11110), 중구(11140) 등						
도로등급	도로번호	도로명	도로연장(km)	도로개통일	요청사유		
					삭제	신규	수정
107	-	송월길	0.86	(적용일: 2019.1)			0
104	-	통일로	2.17	(적용일: 2019.1)			0
107	-	통일로8길	0.12	(적용일: 2019.1)			0
107	-	경교장길	1.07	(적용일: 2019.1)			0
103	-	사직로	1.82	(적용일: 2019.1)			0
107	-	새문안로3길	0.6	(적용일: 2019.1)			0
103	-	새문안로	1.08	(적용일: 2019.1)			0
107	-	정동길	0.52	(적용일: 2019.1)			0
104	-	서소문로	0.63	(적용일: 2019.1)			0
107	-	세종대로7길	0.32	(적용일: 2019.1)			0
107	-	칠패로	0.25	(적용일: 2019.1)			0
107	-	사직로8길	0.69	(적용일: 2019.1)			0
107	-	세종대로	1.98	(적용일: 2019.1)			0
107	-	소월로	0.27	(적용일: 2019.1)			0
107	-	우정국로	0.76	(적용일: 2019.1)			0
107	-	남대문로	1.46	(적용일: 2019.1)			0
104	-	소공로	0.62	(적용일: 2019.1)			0
107	-	삼일대로	1.76	(적용일: 2019.1)			0
107	-	돈화문로	1.25	(적용일: 2019.1)			0
103	-	종로	2.85	(적용일: 2019.1)			0
107	-	청계천로	4.97	(적용일: 2019.1)			0
104	-	을지로	2.69	(적용일: 2019.1)			0
107	-	마른대로	1.7	(적용일: 2019.1)			0
107	-	수표로	1.21	(적용일: 2019.1)			0
107	-	충무로	0.82	(적용일: 2019.1)			0
107	-	퇴계로	3.14	(적용일: 2019.1)			0
104	-	율곡로	3.13	(적용일: 2019.1)			0
107	-	창경궁로	2.77	(적용일: 2019.1)			0
107	-	대명길	0.24	(적용일: 2019.1)			0
107	-	대학로11길	0.26	(적용일: 2019.1)			0

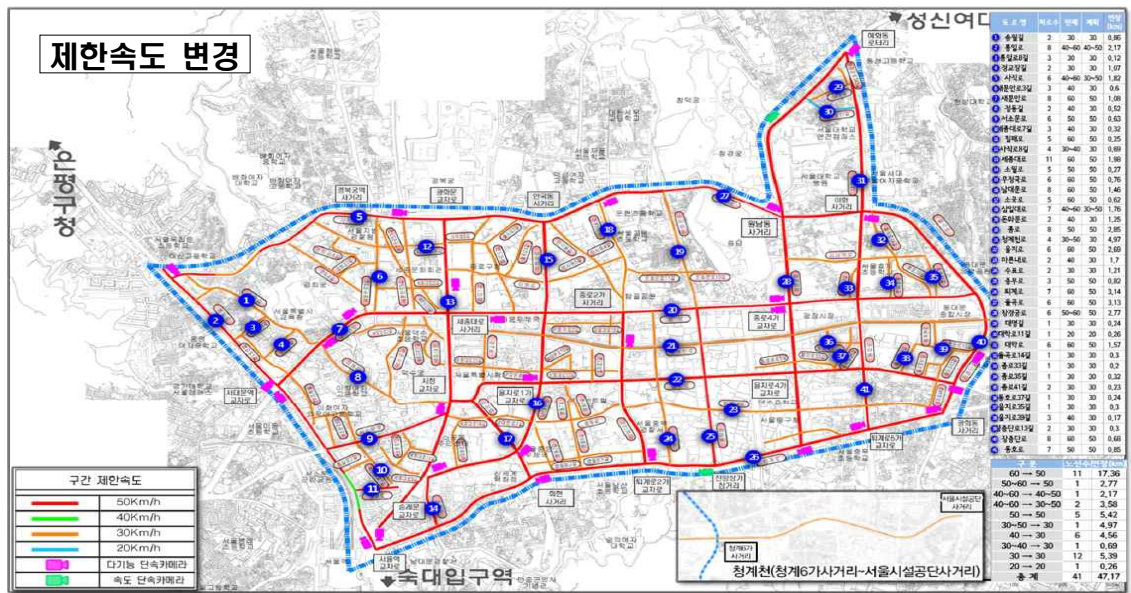
104	-	대학로	1.57	(적용일: 2019.1)		0
107	-	율곡로14길	0.3	(적용일: 2019.1)		0
107	-	종로33길	0.2	(적용일: 2019.1)		0
107	-	종로35길	0.32	(적용일: 2019.1)		0
107	-	종로41길	0.23	(적용일: 2019.1)		0
107	-	동호로37길	0.24	(적용일: 2019.1)		0
107	-	을지로35길	0.3	(적용일: 2019.1)		0
107	-	을지로39길	0.17	(적용일: 2019.1)		0
107	-	장충단로13길	0.3	(적용일: 2019.1)		0
107	-	장충단로	0.68	(적용일: 2019.1)		0
107	-	동호로	0.85	(적용일: 2019.1)		0

개 요 도

변경 전



변경 후



신청구간 시종점

안전운전 5030 전면시행



도로별 제한속도 변경도로 (총 41개 도로)

도 로 명	차로수	제한속도	연장(km)	도 로 명	차로수	제한속도	연장(km)
송월길	2	30	0.86	을지로	6	50	2.69
통일로	8	40~50	2.17	마른내로	2	30	1.7
통일로8길	3	30	0.12	수표로	2	30	1.21
경교장길	2	30	1.07	충무로	3	50	0.82
사직로	6	30~50	1.82	퇴계로	7	50	3.14
새문안로3길	3	30	0.6	율곡로	6	50	3.13
새문안로	8	50	1.08	창경궁로	6	50	2.77
정동길	2	30	0.52	대명길	1	30	0.24
서소문로	6	50	0.63	대학로11길	1	20	0.26
세종대로7길	3	30	0.32	대학로	6	50	1.57
칠폐로	5	50	0.25	율곡로14길	1	30	0.3
사직로8길	4	30	0.69	종로33길	1	30	0.2
세종대로	11	50	1.98	종로35길	1	30	0.32
소월로	5	50	0.27	종로41길	2	30	0.23
우정국로	6	50	0.76	동호로37길	1	30	0.24
남대문로	8	50	1.46	을지로35길	1	30	0.3
소공로	5	50	0.62	을지로39길	3	30	0.17
삼일대로	7	30~50	1.76	장충단로13길	2	30	0.3
돈화문로	2	30	1.25	장충단로	8	50	0.68
종로	8	50	2.85	동호로	7	50	0.85
청계천로	4	30	4.97	계	-	-	47.17

도면 대체 가능 자료 내용

필수자료	노드속성	교차로	
		IC 및 JC	
		도로시설	
		교통 진출입지점	
참고자료	링크속성	도로등급	
	링크속성	도로명	
참고자료	노드속성	도로운영 변화점	
	링크속성	차로수(차로)	
		최고제한속도(km/h)	(도로별 제한속도 변경 대상도로 참조)
		통과제한	

비고 : 첨부한 도면에 필수 및 참고자료의 내용 포함시, 해당 내역 미제출

표준노드링크 구축요청 양식

개 요							
의뢰기관	서울특별시 도시교통본부 교통정보과			의뢰자	교통정보팀		
연락처	02) 2133-4958			이메일	kujisun@seoul.go.kr		
의뢰일자	2019.08.14			의뢰사유	도로속성 변경		
중복성 확인				도면첨부	개요도		
검증대상(권역코드)	서울특별시 강동구(12400)						
도로등급	도로번호	도로명	도로연장(km)	도로개통일	요청사유		
					삭제	신규	수정
시군도(107)		아리수로	2400m	2017.12			0
시군도(107)		아리수로	1300m	2017.12			0

개 요 도



신청구간 시종점

참고) 도로건설사업현황

선사로~고덕지구간 도로확장

□ 사업목적

- 강동지역 아파트 재건축, 강일도시개발사업, 하남미사지구 보금자리주택건설 등 주변 개발에 따른 교통량 증가에 대비한 지역 교통환경 개선을 위한 도로확장

□ 사업개요

- 사업근거 : 하남미사 보금자리주택 광역교통개선대책('09.09.29.국토부)
- 위 치 : 강동구 암사동 440-1 ~ 고덕동 165-11
- 규 모 : 도로확장 폭 2차로(8~10m) → 4~6차로(28.5~35m), 연장3.72km
- 사업기간 : 2005.08. ~ 2017.10.
- 총사업비 : 146,138백만원(시비 84,038백만원, LH공사 62,100백만원)

□ 추진현황 및 계획

- '09.01.06. : 공사 착공
- '11.08.30. : LH공사 분담금 기본원칙 협약 체결
- '14.01.07. : 도로확장구간(3~4차로) 일부구간 부분개통
- '17.01. : 생태육교 구조물공사, 포장공사 중
- '17.10. : 전구간 도로개통예정

□ 소요예산

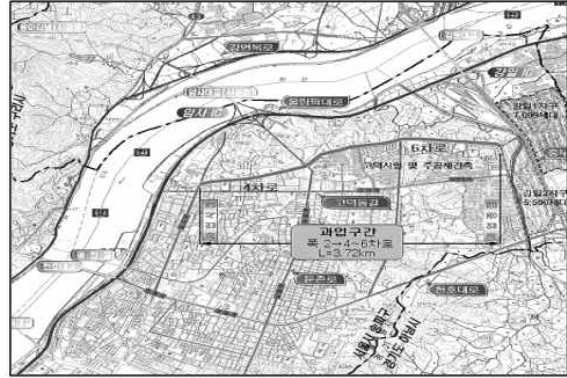
(단위 : 백만원)

구 분	총사업비	기투자	2015예산	2016예산	2017예산	2018이후
계	146,138	119,348	8,000	13,290	5,500	0
월 계	640	640	0	0	0	0
토 지 매 입 비	66,083	63,683	2,500	0	0	0
공 시 비	62,816	40,138	4,888	12,790	5,000	0
감 리 비	4,712	3,100	612	500	500	0
보 전 부 담 금	11,887	11,887	0	0	0	0

□ 기대효과

- 강동지역 재건축, 강일도시개발사업, 하남미사보금자리주택 건설 등 주변 개발에 따른 교통량 증가에 대비한 지역 교통여건 개선

□ 위치도 및 도로현황



도면 대체 가능 자료 내용

필수자료	노드속성	교차로	
		IC 및 JC	
		도로시설	
		교통 진출입지점	
필수자료	링크속성	도로등급	
		도로명	아리수로
참고자료	노드속성	도로운영 변화점	
	링크속성	차로수(차로)	4차로(선사초등학교-암사정수사업소 구간) 6차로(암사정수사업소-강일동 입구 구간)
		최고제한속도(km/h)	
		통과제한	

비고 : 첨부한 도면에 필수 및 참고자료의 내용 포함시, 해당 내역 미제출

표준노드링크 구축요청 양식

개 요							
의뢰기관	서울특별시 도시교통본부 교통정보과	의뢰자	교통정보팀				
연락처	02) 2133-4958	이메일	kujisun@seoul.go.kr				
의뢰일자	2019.08.14	의뢰사유	응봉교 개통, 도로선형 변경				
중복성 확인	-	도면첨부	개요도				
검증대상(권역코드)	서울특별시 성동구						
도로등급	도로번호	도로명	도로연장(km)	도로개통일	요청사유		
					삭제	신규	수정
시군도(107)	-	고산자로	-	2017.12			0

개 요 도



신청구간 시종점

참고) 도로건설사업현황

응봉교 재설치

사업목적

- 서울 동북부지역과 강남 주간선도로인 안주로와 연결되는 성수대교축의 차로수 불균형으로 발생하는 응봉교 일대 병목현상 해결 및 성능개선으로 교량 안정성 확보

사업개요

- 위 치 : 성동구 응봉동 ~ 성수동
- 규 모 : 교량 철거 및 재설치 폭 6차로, 연장 693m
- 사업기간 : 2001. ~ 2016.
- 총사업비 : 89,068백만원

추진현황 및 계획

- '01.05.03 : 응봉교 확장계획 수립
- '08.10.20 : 공사착수
- '11.04. : 주경간부 중로아치교 아치상량 완료
- '16.01 : 응봉교 하부도로 정비 및 가설교량 철거 중
- '17.02월 현재 : 응봉교 하부 도로내 주민 편의시설 공사 중

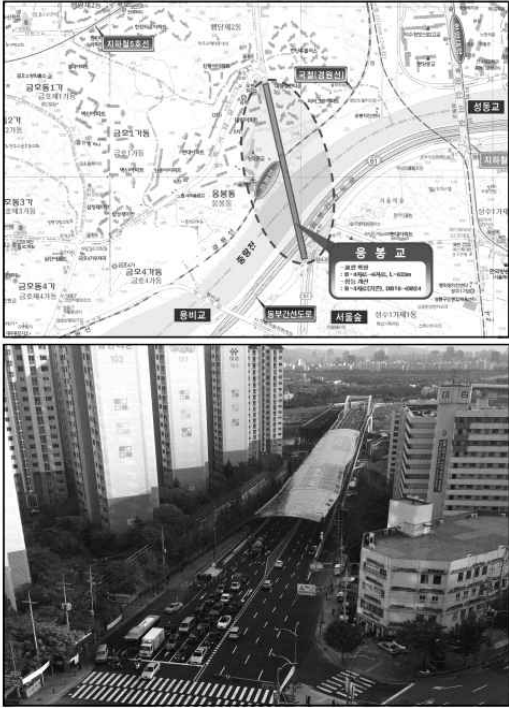
연차별 투자계획 (단위 : 백만원)

구 분	총사업비	기투자	2016예산	2017예산	2018이후	
계	89,068	78,264	9,528	1,176	-	
실	계	비	1,000	1,000	-	-
보	상	비	640	640	-	-
공	사	비	83,092	72,530	9,436	1126
감	리	비	4,336	4,094	192	50

기대효과

- 응봉동, 행당동 주택지에서 보도 및 자전거를 이용 서울숲 접근이 가능토록 동서 보도축 확보로 중랑천으로 단절된 지역 주민 불편해소 및 삶의 질 향상 도모

위치도 및 사진



The top image is a map showing the project location in the Eungbong area of Seoul, highlighting the bridge and surrounding roads like Anju-ro and Seongsu-daero. The bottom image is an aerial photograph showing the bridge structure and the surrounding urban environment, including residential buildings and traffic.

도면 대체 가능 자료 내용

필수자료	노드속성	교차로	
		IC 및 JC	
		도로시설	교량(응봉교)
		교통 진출입지점	
링크속성	도로등급	도로명	고산차로
참고자료	노드속성	도로운영 변화점	
	링크속성	차로수(차로)	
		최고제한속도(km/h)	
		통과제한	

비고 : 첨부한 도면에 필수 및 참고자료의 내용 포함시, 해당 내역 미제출