

산사태취약지역 지정 대상지 필지별 내역(공고)

구 분	산림소재지				지목	지적 (㎡)	지정 면적 (㎡)	토지 소유자		비고
	시	구	동	지번				주 소	성 명	
1	서울	서대문	홍은	산1-57	임야	33,535	663	-	국유지	제2014년-21호
2	서울	서대문	신촌	산9-82	학교 용지	95,292	5,376	서울시 서대문구 신촌동 134	학교법인 연세 대학교	제2014년-22호
3	서울	서대문	연희	1-141	임야	2,433	1,335	-	국유지	제2014년-23호
	서울	서대문	연희	1-140	임야	833	216	부동산 등기 정보 없음		
	서울	서대문	연희	산2-41	임야	840	181	서울시 서대문구 서소문동 37	범우 주택 조합	
	서울	서대문	연희	1-77	대지	311	34	서울시 용산구 이촌동 300-26	조○	
4	서울	서대문	연희	산118-5	임야	9,400	1,753	-	시유지	제2014년-24호, 26호
5	서울	서대문	연희	141-29	임야	2,624	1,960	-	시유지	제2014년-25호
6	서울	서대문	연희	520-252	임야	43	29	-	시유지	제2014년-27호
	서울	서대문	연희	520-13	도로	324	55	-	시유지	
	서울	서대문	연희	520-99	대지	63	25	-	시유지	
	서울	서대문	연희	520-100	임야	496	40	-	시유지	
	서울	서대문	연희	520-67	대지	145	145	-	시유지	
	서울	서대문	연희	520-115	임야	145	53	-	구유지	

구분	산림소재지				지목	지적 (m ²)	지정면적 (m ²)	토지 소유자		비고
	시	구	동	지번				주소	성명	
	서울	서대문	연희	520-107	임야	866	133	-	구유지	
	서울	서대문	연희	520-25	대지	165	165	-	국유지	
7	서울	서대문	연희	산2-15	임야	52,153	16,570	-	국유지	제2014년-29호
8	서울	서대문	연희	산118-1	임야	68,671	2,239	-	구유지	제2014년-30호
9	서울	서대문	연희	산2-13	임야	45,096	1,242	-	국유지	제2014년-31호
	서울	서대문	연희	산2-14	임야	70,367	7,615	-	국유지	
10	서울	서대문	현저	101-320	임야	406.9	311	-	시유지	제2014년-33호
	서울	서대문	현저	101-321	임야	589.6	560	-	시유지	
	서울	서대문	현저	101-325	대지	216.3	106	-	시유지	
	서울	서대문	현저	산5-3	임야	60,581	257	-	국유지	
11	서울	서대문	홍은	산11-96	임야	56,380	3,322	서울시 서대문구 홍은동 201	학교법인 동고학원	제2014년-34호
	서울	서대문	홍은	산11-142	임야	4,196	1,177	서울시 서대문구 홍은동 201	학교법인 동고학원	
12	서울	서대문	홍은	산21-8	임야	935	935	경기도 양주시 장흥면 일영로 777-11	김○○	제2014년-35호
	서울	서대문	홍은	산21-1	임야	2,429	1,682	서울시 서대문구 홍은동 312	재단법인 태고종 불교전법원	
	서울	서대문	홍은	산21-9	임야	7	7	서울시 서대문구 홍은동 355 금호상가 3층	홍은동제2주택재건축 정비사업조합	

구분	산림소재지				지목	지적 (m ²)	지정 면적 (m ²)	토지 소유자		비고
	시	구	동	지번				주소	성명	
	서울	서대문	홍은	산11-2	임야	44,237	829	서울시 서대문구 홍은동 312	재단법인 태고종 불교전법원	
	서울	서대문	홍은	337	대지	213	72	서울시 종로구 계동 140-2 현대건설빌딩	현대 건설 주식회사	
	서울	서대문	홍은	337-1	대지	2	2	서울시 서대문구 홍은동 336	윤○○	
	서울	서대문	홍은	338-176	구거	143	32	-	국유지	
13	서울	서대문	홍은	산1-509	임야	276	207	경기도 화성시 봉담읍 수기리 1-49 205호	오○○	제2014년 -36호
	서울	서대문	홍은	8-1232	임야	5,362	253	서울시 용산구 한남동 1-321 101호	신○○	
								서울시 광진구 중곡동 76-66	최○○	
14	서울	서대문	홍은	산1-482	임야	331	258	서울시 서대문구 홍은동 4-16	김○○	제2014년 -37호
	서울	서대문	홍은	산1-499	임야	2,255	201	-	국유지	
15	서울	서대문	홍은	산26-147	임야	9,283	1,337	서울시 서대문구 남가좌동 50-3	학교법인 명지학원	제2014년 -38호
	서울	서대문	홍은	314-2	대지	1,121	214	서울시 중구 서소문동 58-17	학교법인 명지학원	
16	서울	서대문	홍제	산37-55	임야	7,718	1,086	-	시유지	제2014년 -39호
	서울	서대문	홍제	312-173	대지	96	72	서울시 서대문구 홍제동 312	김○○	
17	서울	서대문	홍제	76-16	대지	30	30	-	국유지	제2014년 -40호
	서울	서대문	홍제	76-21	대지	152	152	-	국유지	

구 분	산림소재지				지목	지적 (m ²)	지정 면적 (m ²)	토지 소유자		비고
	시	구	동	지번				주 소	성 명	
	서울	서대문	홍제	76-23	대지	109	109	-	국유지	
	서울	서대문	홍제	76-24	대지	218	218	-	국유지	
	서울	서대문	홍제	76-25	대지	13	13	-	국유지	
	서울	서대문	홍제	76-26	대지	165	164	-	국유지	
	서울	서대문	홍제	76-28	대지	106	94	-	국유지	
	서울	서대문	홍제	76-29	대지	96	96	-	국유지	
	서울	서대문	홍제	76-30	대지	132	106	-	국유지	
	서울	서대문	홍제	76-32	대지	132	45	-	국유지	
	서울	서대문	홍제	76-33	대지	136	136	-	국유지	
	서울	서대문	홍제	76-34	대지	373	263	-	국유지	
	서울	서대문	홍제	76-35	대지	99	99	-	국유지	
	서울	서대문	홍제	76-36	대지	89	89	-	국유지	
	서울	서대문	홍제	76-37	대지	56	30	-	국유지	
	서울	서대문	홍제	78	임야	13,666	600	-	시유지	
	서울	서대문	홍제	79-212	도로	10	10	-	구유지	

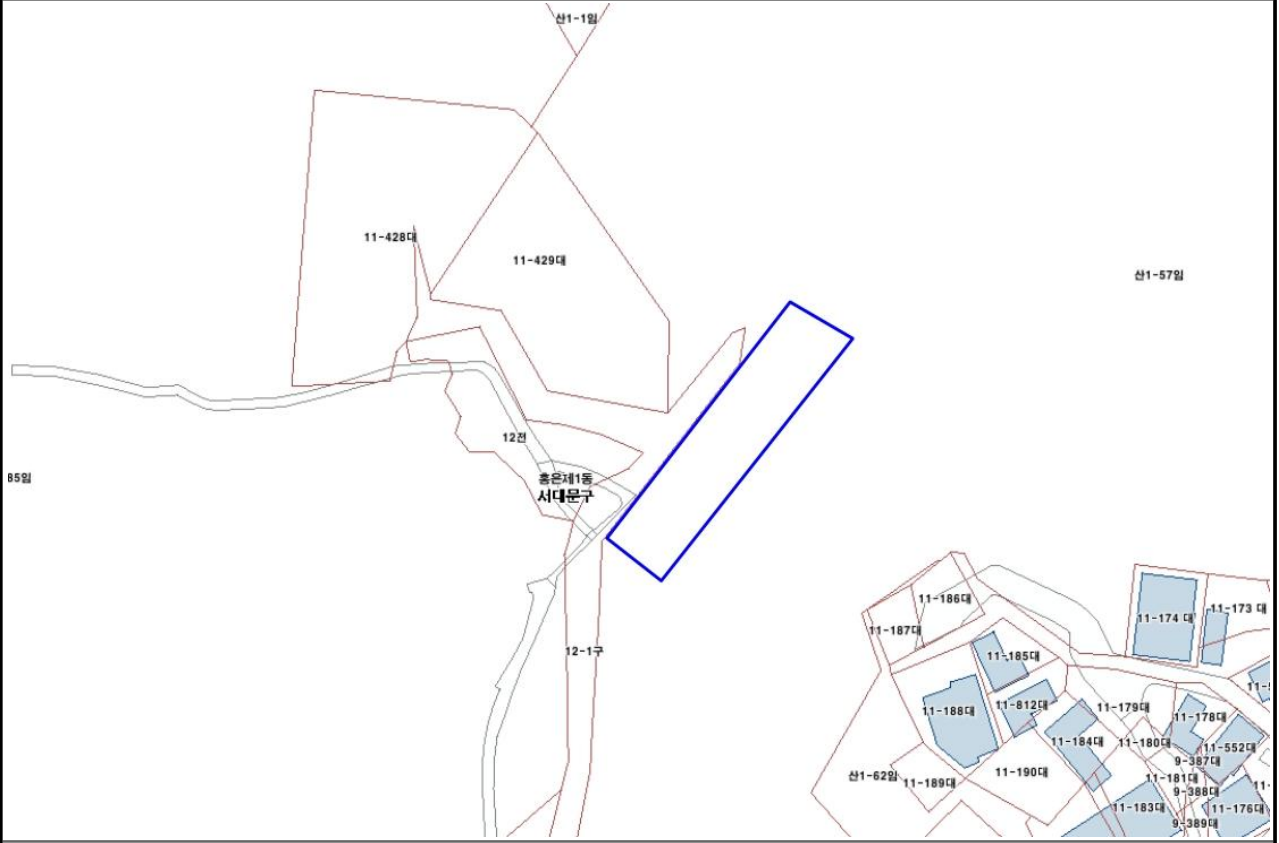
구분	산림소재지				지목	지적 (m ²)	지정면적 (m ²)	토지 소유자		비고
	시	구	동	지번				주소	성명	
	서울	서대문	홍제	79-213	임야	3	3	-	시유지	
	서울	서대문	홍제	79-30	임야	315	315	-	시유지	
	서울	서대문	홍제	82	대지	42,369	709	서울시 서대문구 홍제동 90-98 서광빌딩	홍제제9구역 1지구주택 개량재개발 조합	
18	서울	서대문	홍제	산1-52	임야	29,466	693	-	시유지	제2014년 -41호
	서울	서대문	홍제	13-66	대지	83	67	-	국유지	
	서울	서대문	홍제	13-67	대지	146	112	-	국유지	
	서울	서대문	홍제	13-68	대지	86	19	-	국유지	
	서울	서대문	홍제	13-70	대지	129	17	-	국유지	
	서울	서대문	홍제	13-71	대지	212	212	-	국유지	
	서울	서대문	홍제	13-72	대지	89	89	-	국유지	
	서울	서대문	홍제	13-77	대지	942	207	-	국유지	
19	서울	서대문	홍제	460-5	공원	8275.9	767	-	시유지	제2014년 -42호
20	서울	서대문	홍제	산37-54	임야	1,183	1,100	-	구유지	제2014년 -43호
21	서울	서대문	홍제	312-158	임야	456	187	-	시유지	제2014년 -44호
	서울	서대문	홍제	312-184	임야	93	46	-	시유지	

구분	산림소재지				지목	지적 (m ²)	지정 면적 (m ²)	토지 소유자		비고
	시	구	동	지번				주소	성명	
	서울	서대문	홍제	312-185	임야	2,149	656	-	시유지	
	서울	서대문	홍제	312-196	임야	807	402	-	구유지	
	서울	서대문	홍제	312-204	임야	443	219	-	구유지	
22	서울	서대문	홍제	9-83	임야	9,354	1,332	서울특별시 외 95인 (개미마을)		제2014년 -45호
23	서울	서대문	홍은	산1-64	임야	19,140	7,118	대구시 북구 노원동3가 35-2	채○○	제2014년 -46호
								서울시 성북구 정릉동 506-85	채○○	
								서울시 강남구 압구정동 369 현대아파트 11동 1102호	채○○	

서울특별시 서대문구 산사태취약지역 지정구역 도면

번호: 제2014년-21호

산사태취약지역 지정구역 도면



<보기>

: 산사태취약지역

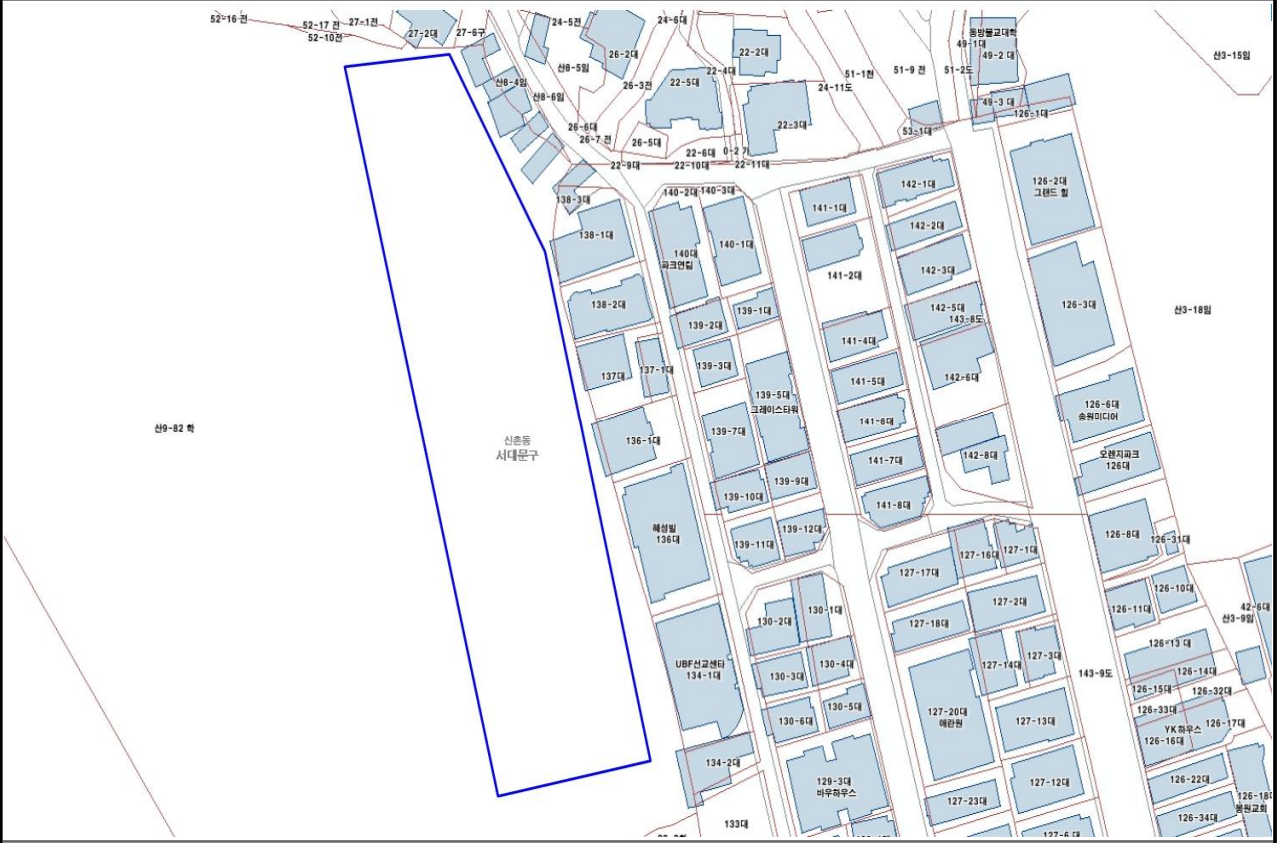
<지정 내용>

토지소재지				산사태취약지역 지정	
시·구·동	지번	지목	면적(m ²)	지정 면적(m ²)	고시번호·일자
서울시 서대문구 홍은동	산1-57	임야	33,535	663	

서울특별시 서대문구 산사태취약지역 지정구역 도면

번호: 제2014년-22호

산사태취약지역 지정구역 도면



<보기>

: 산사태취약지역

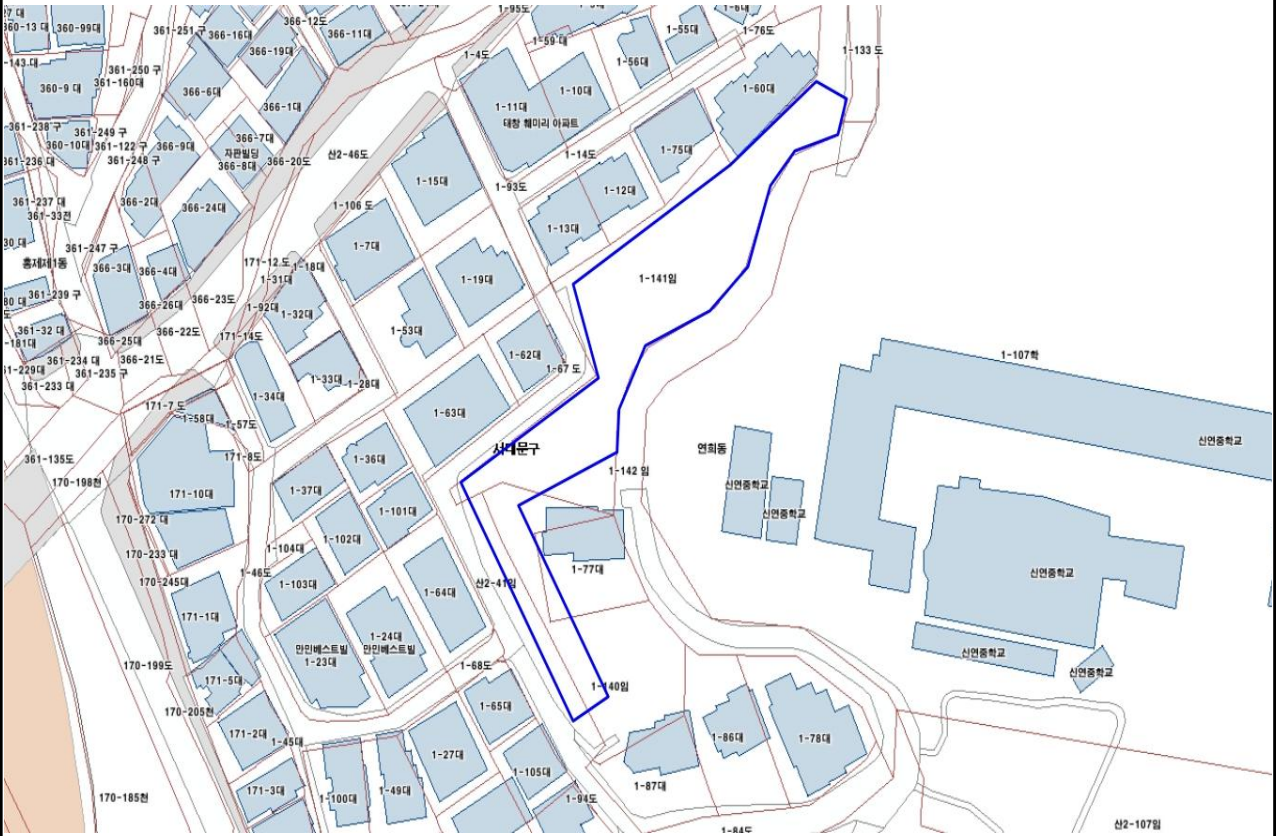
<지정 내용>

토지소재지				산사태취약지역 지정	
시·구·동	지번	지목	면적(㎡)	지정 면적(㎡)	고시번호·일자
서울시 서대문구 신촌동	산9-82	학교 용지	95,292	5,376	

서울특별시 서대문구 산사태취약지역 지정구역 도면

번호: 제2014년-23호

산사태취약지역 지정구역 도면



<보기>

: 산사태취약지역

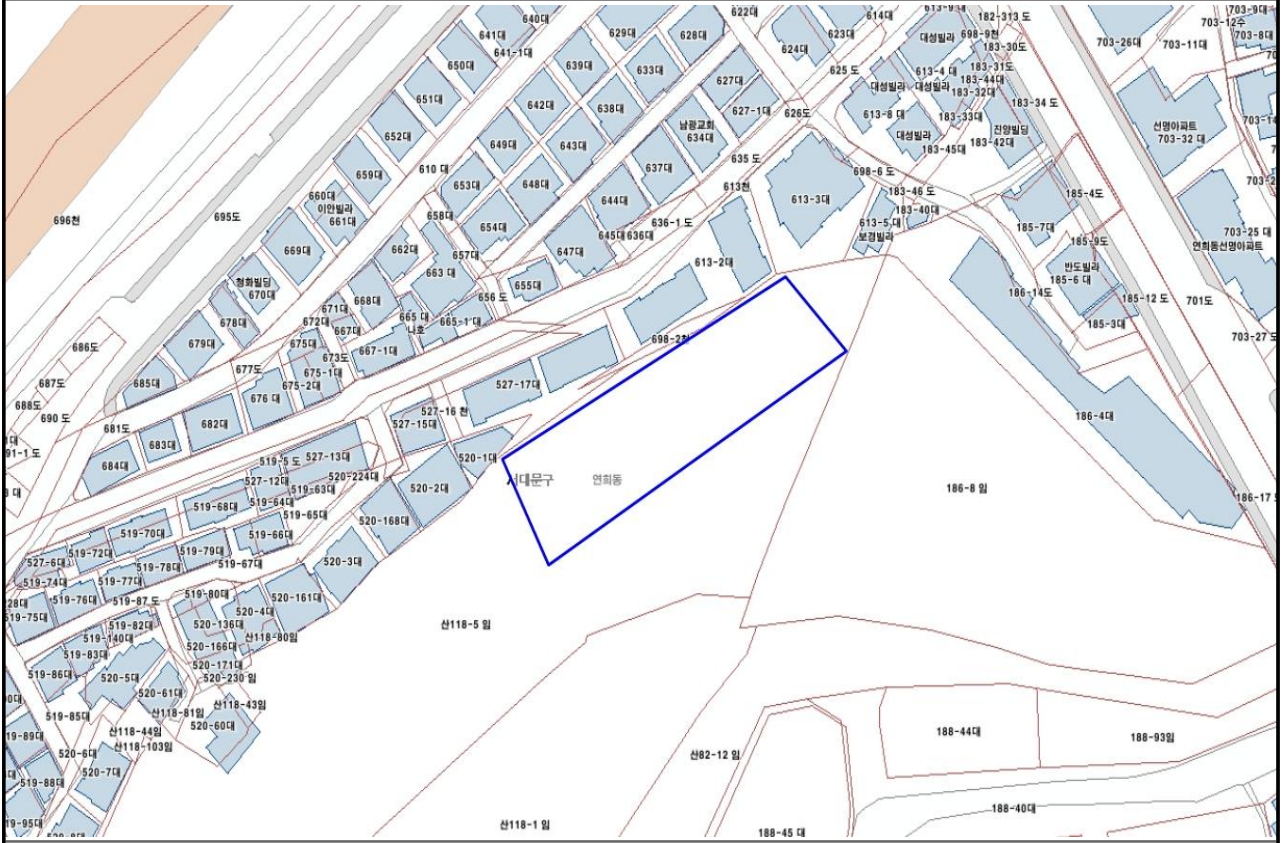
<지정 내용>

토지소재지				산사태취약지역 지정	
시·구·동	지번	지목	면적(m ²)	지정 면적(m ²)	고시번호·일자
서울시 서대문구 연희동	1-141	임야	2,433	1,335	
서울시 서대문구 연희동	1-140	임야	833	216	
서울시 서대문구 연희동	산2-41	임야	840	181	
서울시 서대문구 연희동	1-77	대지	311	34	

서울특별시 서대문구 산사태취약지역 지정구역 도면

번호: 제2014년-24호

산사태취약지역 지정구역 도면



<보기>

: 산사태취약지역

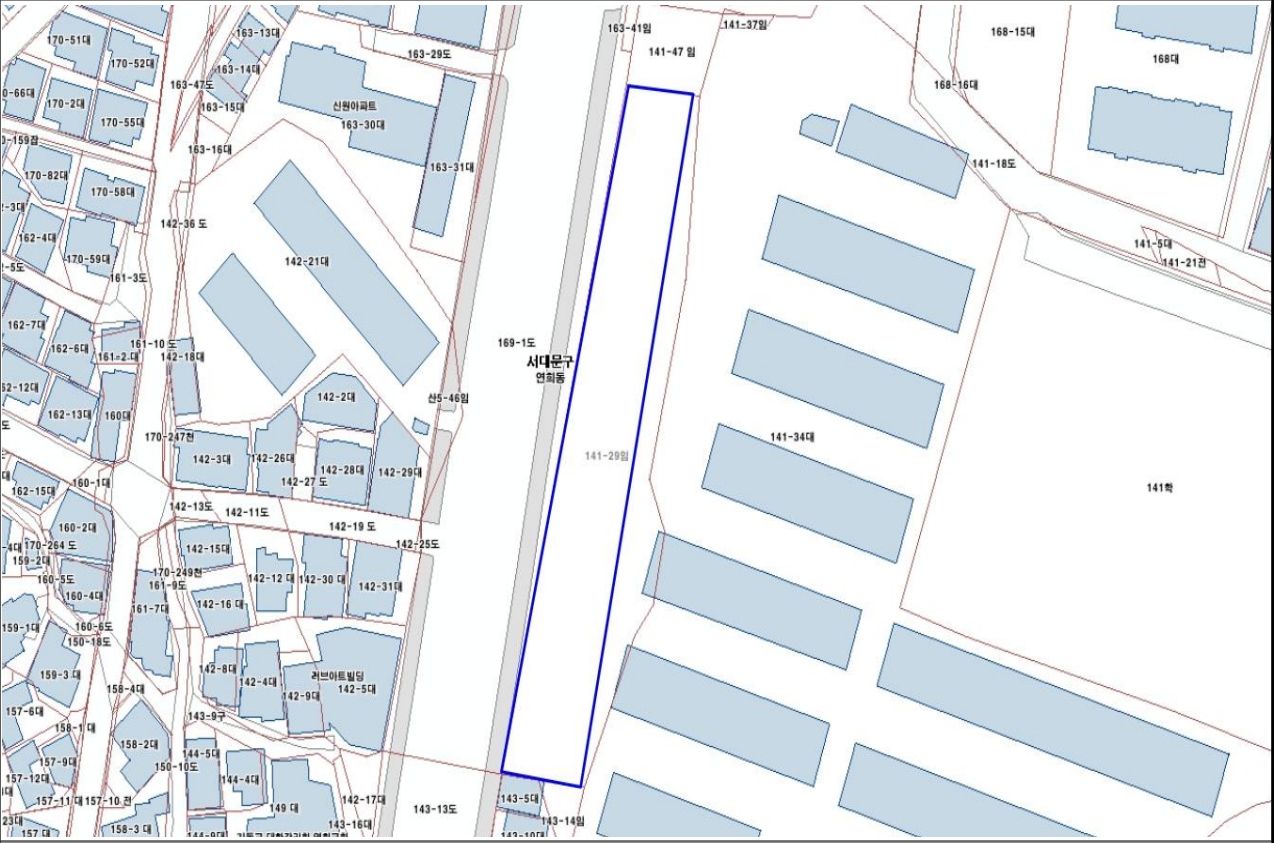
<지정 내용>

토지소재지				산사태취약지역 지정	
시·구·동	지번	지목	면적(㎡)	지정 면적(㎡)	고시번호·일자
서울시 서대문구 연희동	산118-5	임야	9,400	1,753	

서울특별시 서대문구 산사태취약지역 지정구역 도면

번호: 제2014년-25호

산사태취약지역 지정구역 도면



<보기>

: 산사태취약지역

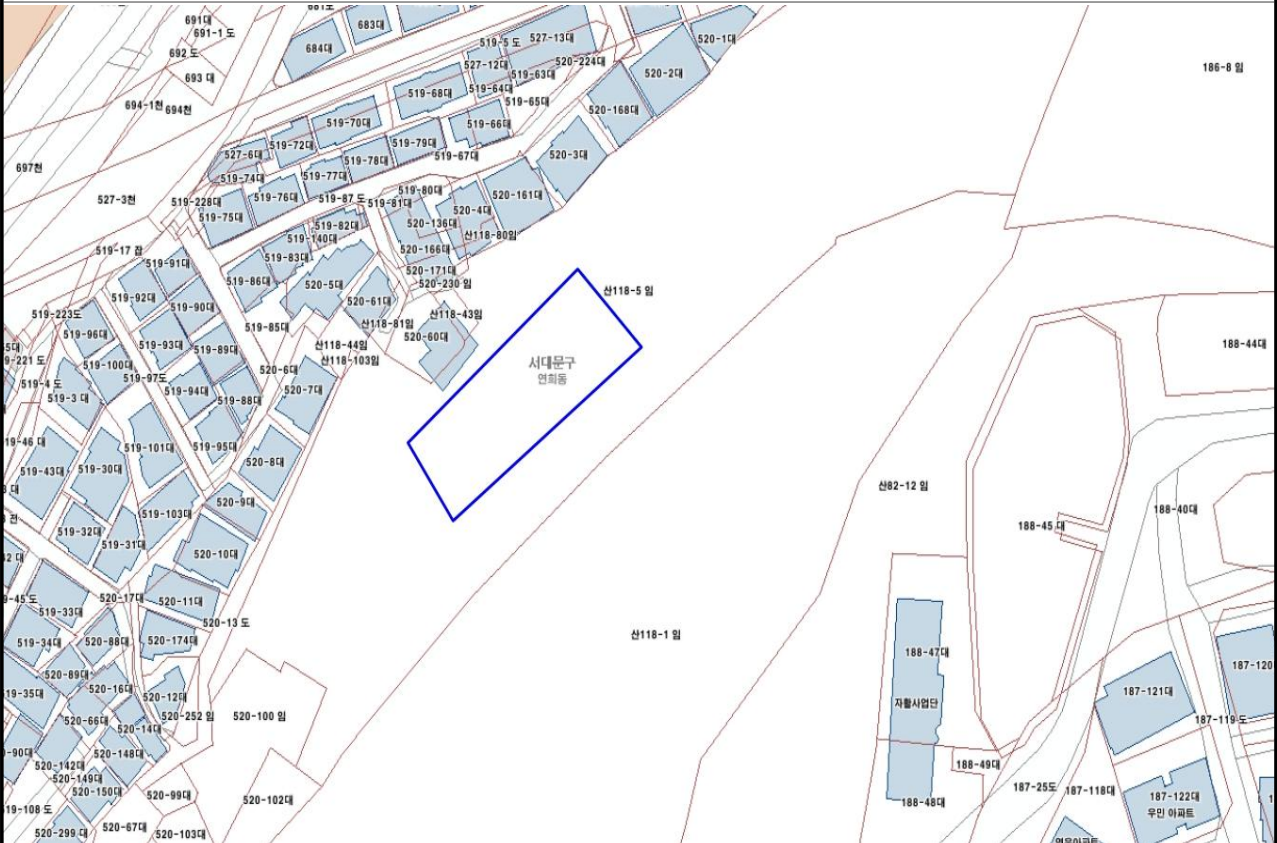
<지정 내용>

토지소재지				산사태취약지역 지정	
시·구·동	지번	지목	면적(㎡)	지정 면적(㎡)	고시번호·일자
서울시 서대문구 연희동	141-29	임야	2,624	1,960	

서울특별시 서대문구 산사태취약지역 지정구역 도면

번호: 제2014년-26호

산사태취약지역 지정구역 도면



<보기>

: 산사태취약지역

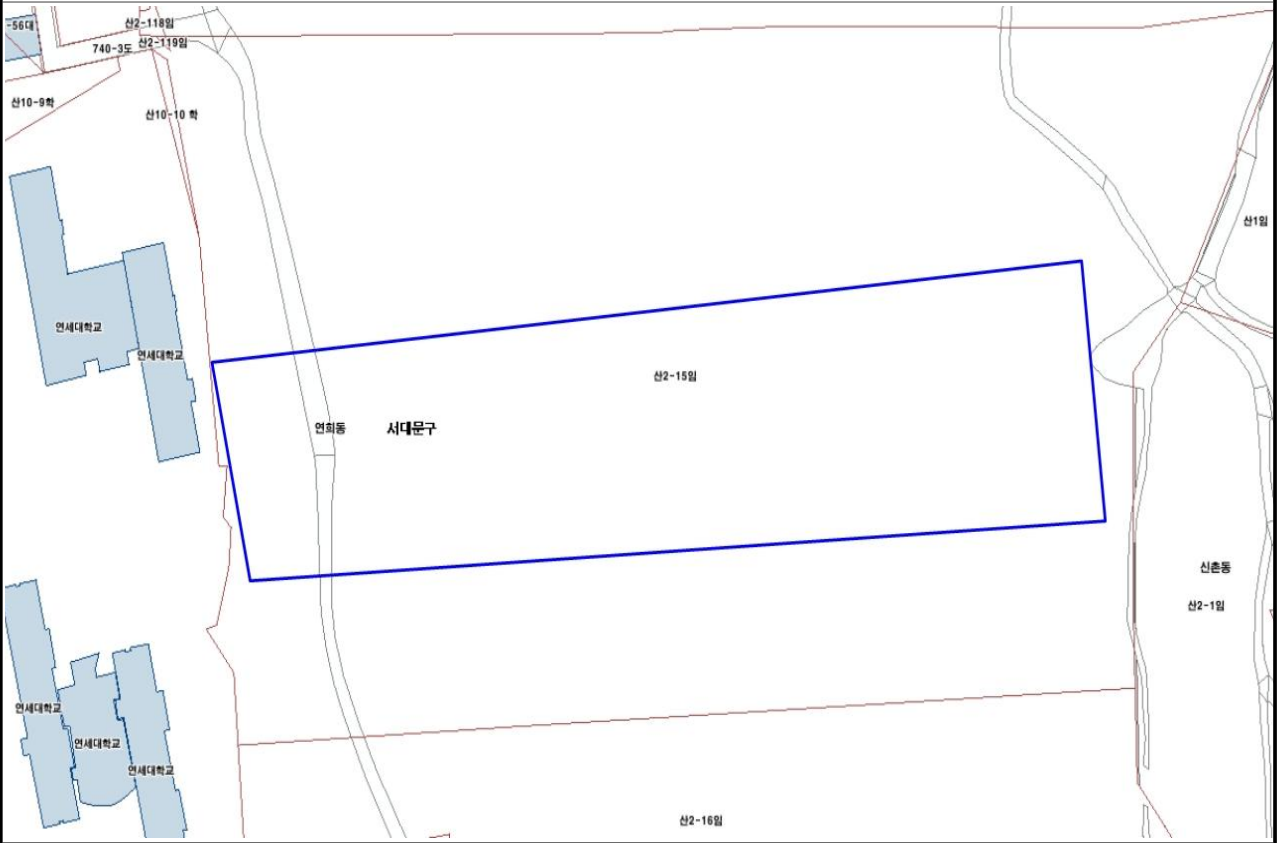
<지정 내용>

토지소재지				산사태취약지역 지정	
시·구·동	지번	지목	면적(㎡)	지정 면적(㎡)	고시번호·일자
서울시 서대문구 연희동	산118-5	임야	9,400	903	

서울특별시 서대문구 산사태취약지역 지정구역 도면

번호: 제2014년-29호

산사태취약지역 지정구역 도면



<보기>

: 산사태취약지역

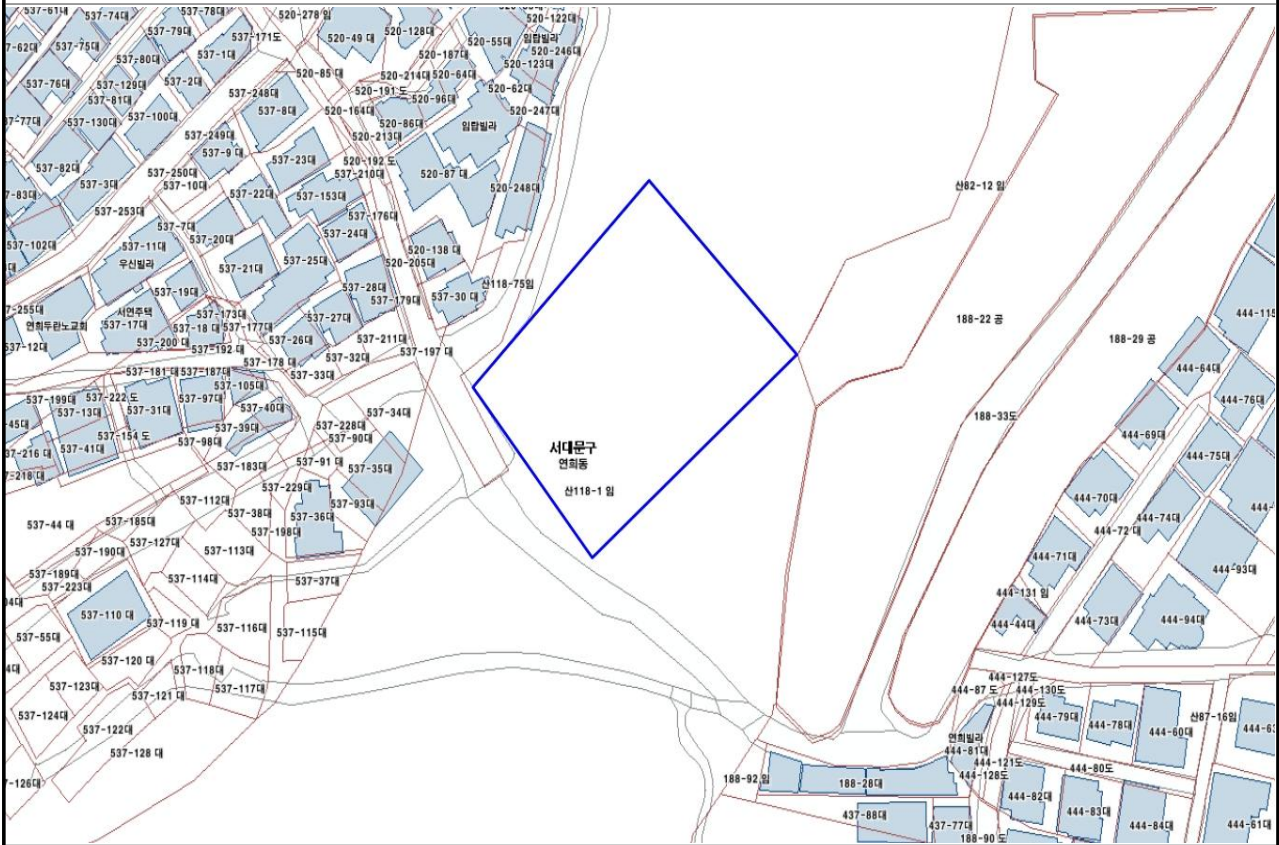
<지정 내용>

토지소재지				산사태취약지역 지정	
시·구·동	지번	지목	면적(m ²)	지정 면적(m ²)	고시번호·일자
서울시 서대문구 연희동	산2-15	임야	52,153	16,570	

서울특별시 서대문구 산사태취약지역 지정구역 도면

번호: 제2014년-30호

산사태취약지역 지정구역 도면



<보기>

: 산사태취약지역

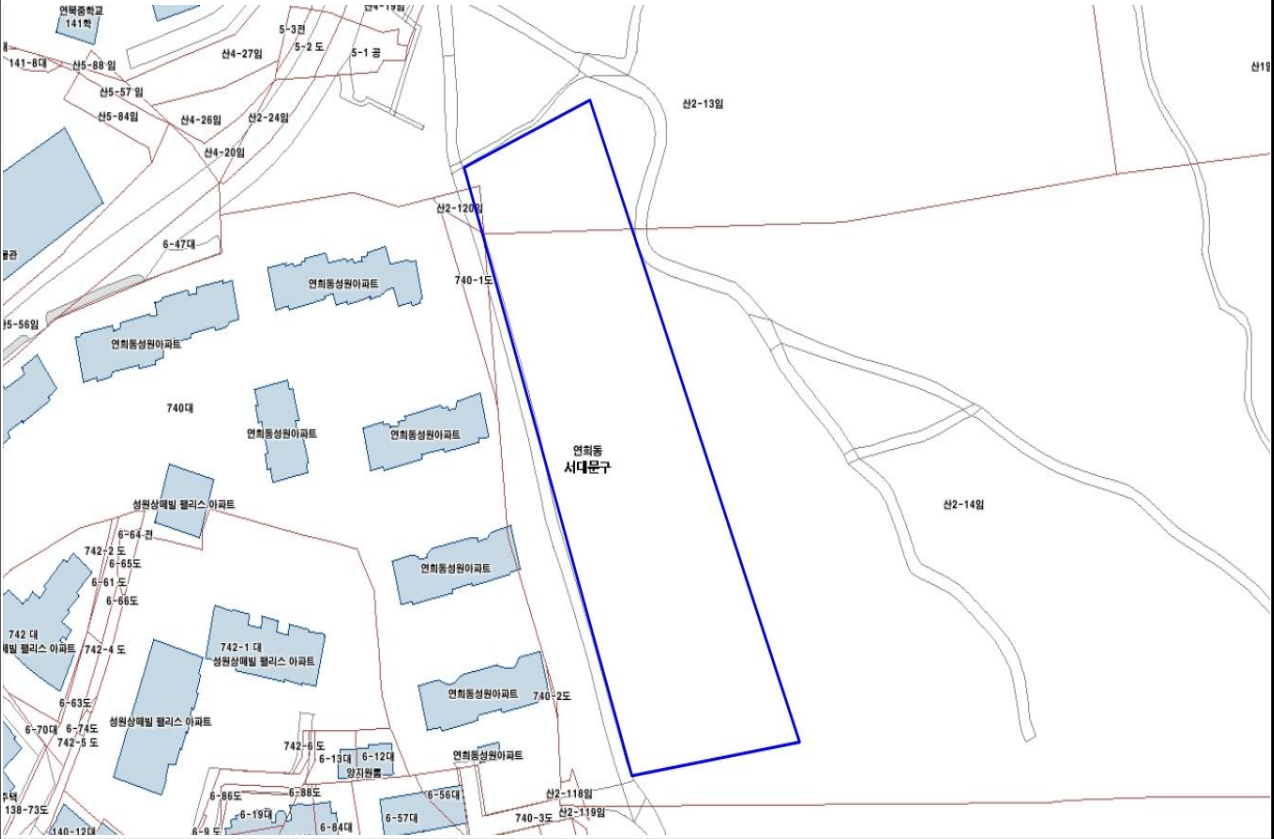
<지정 내용>

토지소재지				산사태취약지역 지정	
시·구·동	지번	지목	면적(㎡)	지정 면적(㎡)	고시번호·일자
서울시 서대문구 연희동	산118-1	임야	68,671	2,239	

서울특별시 서대문구 산사태취약지역 지정구역 도면

번호: 제2014년-31호

산사태취약지역 지정구역 도면



<보기>

: 산사태취약지역

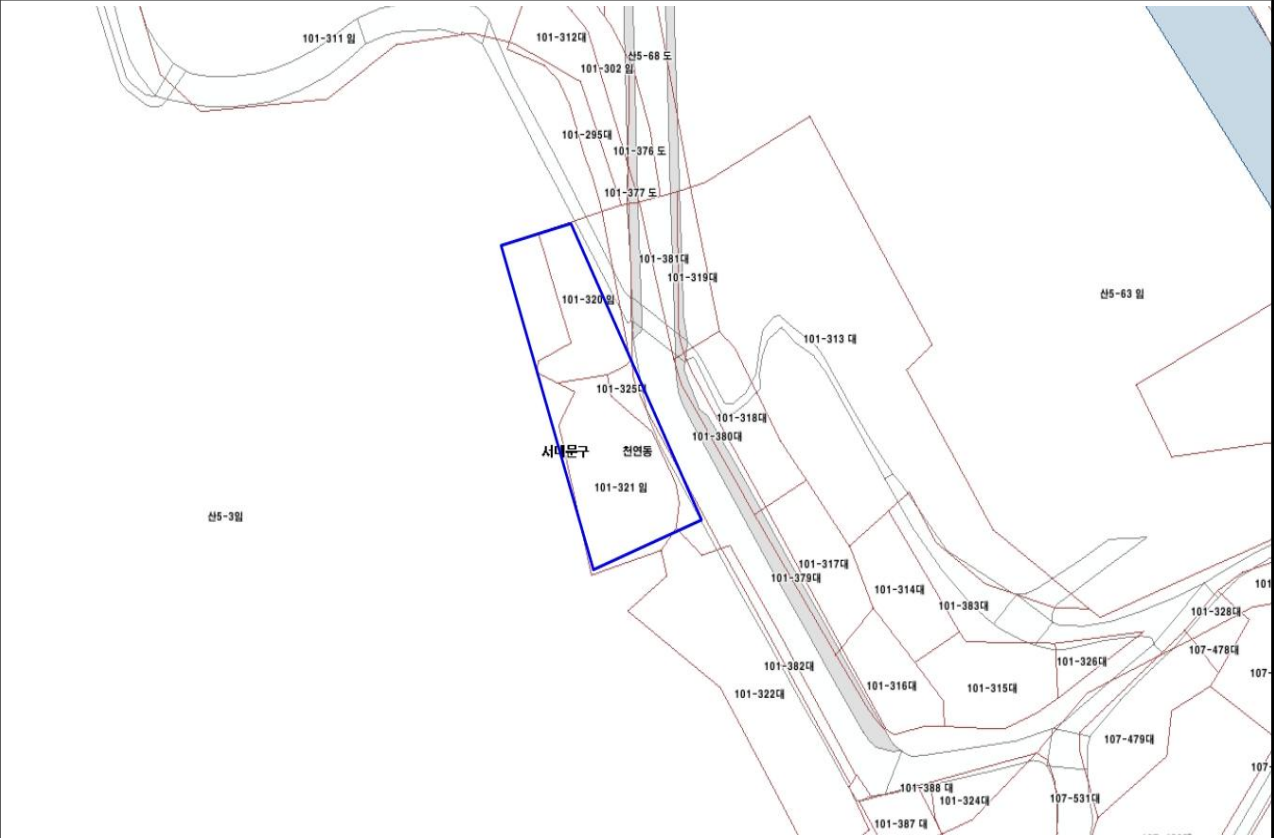
<지정 내용>

토지소재지				산사태취약지역 지정	
시·구·동	지번	지목	면적(m ²)	지정 면적(m ²)	고시번호·일자
서울시 서대문구 연희동	산2-13	임야	45,096	1,242	
서울시 서대문구 연희동	산2-14	임야	70,367	7,615	

서울특별시 서대문구 산사태취약지역 지정구역 도면

번호: 제2014년-33호

산사태취약지역 지정구역 도면



<보기>

: 산사태취약지역

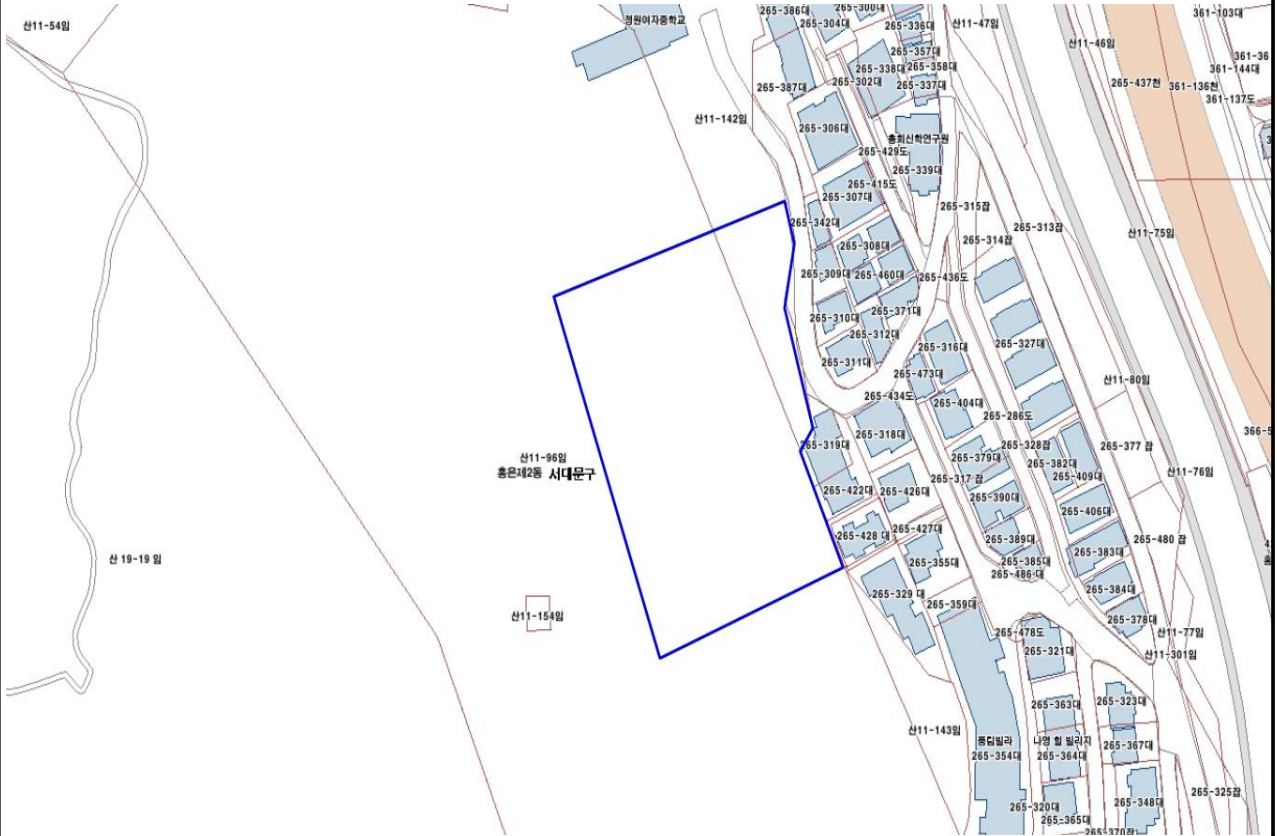
<지정 내용>

토지소재지				산사태취약지역 지정	
시·구·동	지번	지목	면적(㎡)	지정 면적(㎡)	고시번호·일자
서울시 서대문구 현저동	101-320	임야	406.9	311	
서울시 서대문구 현저동	101-321	임야	589.6	560	
서울시 서대문구 현저동	101-325	대지	216.3	106	
서울시 서대문구 현저동	산5-3	임야	60,581	257	

서울특별시 서대문구 산사태취약지역 지정구역 도면

번호: 제2014년-34호

산사태취약지역 지정구역 도면



<보기>

: 산사태취약지역

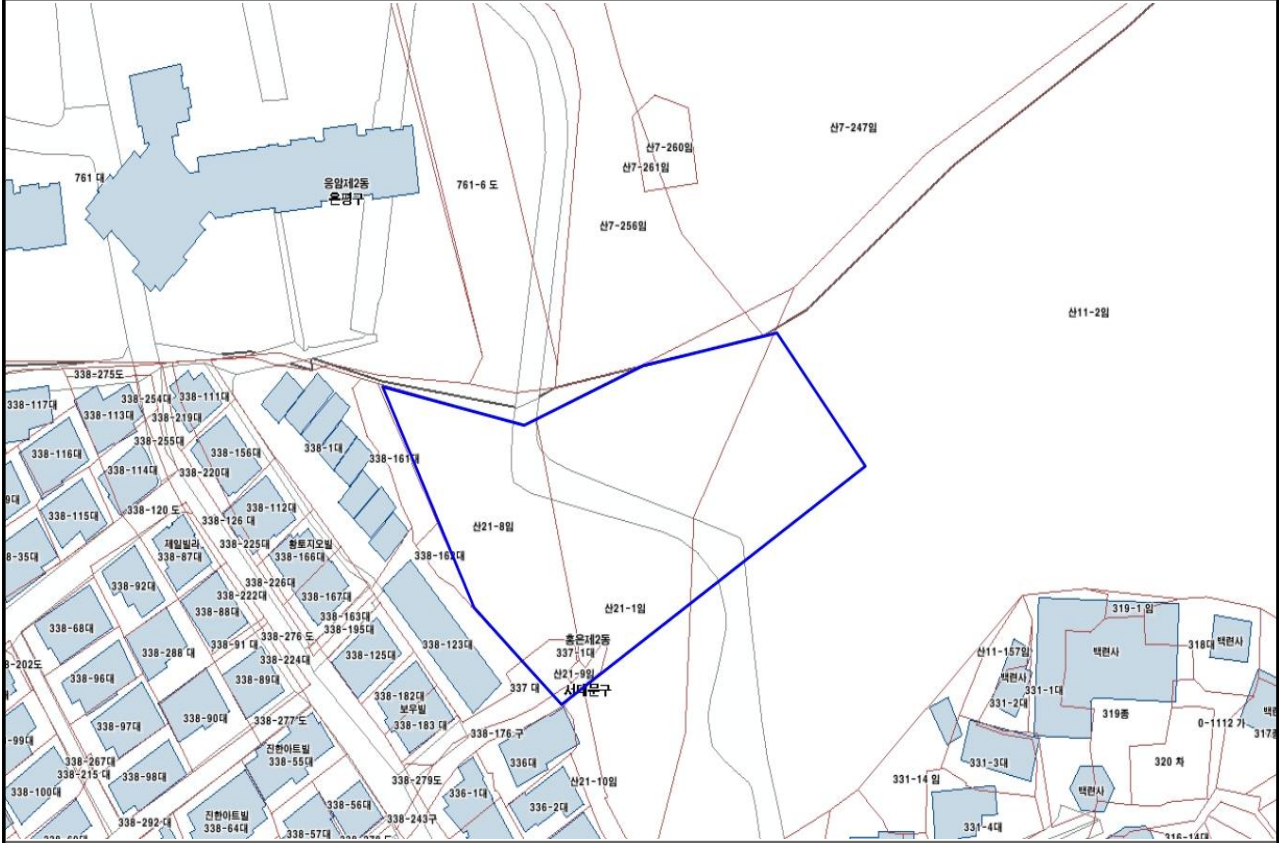
<지정 내용>

토지소재지				산사태취약지역 지정	
시·구·동	지번	지목	면적(m ²)	지정 면적(m ²)	고시번호·일자
서울시 서대문구 홍은동	산11-96	임야	56,380	3,322	
서울시 서대문구 홍은동	산11-142	임야	4,196	1,177	

서울특별시 서대문구 산사태취약지역 지정구역 도면

번호: 제2014년-35호

산사태취약지역 지정구역 도면



<보기>

: 산사태취약지역

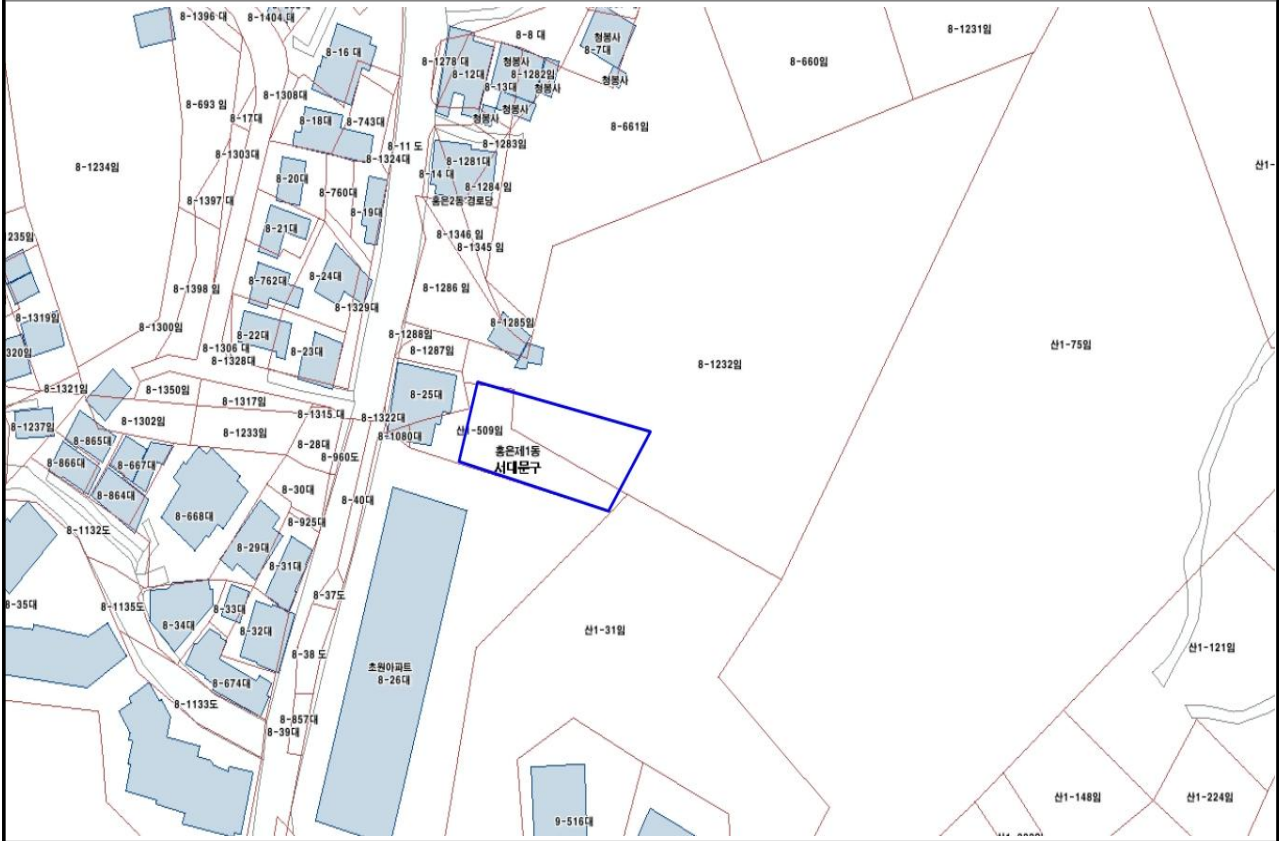
<지정 내용>

토지소재지				산사태취약지역 지정	
시·구·동	지번	지목	면적(㎡)	지정 면적(㎡)	고시번호·일자
서울시 서대문구 홍은동	산21-8	임야	935	935	
서울시 서대문구 홍은동	산21-1	임야	2,429	1,682	
서울시 서대문구 홍은동	산21-9	임야	7	7	
서울시 서대문구 홍은동	산11-2	임야	44,237	829	
서울시 서대문구 홍은동	337	대지	213	72	
서울시 서대문구 홍은동	337-1	대지	2	2	
서울시 서대문구 홍은동	338-176	구거	143	32	

서울특별시 서대문구 산사태취약지역 지정구역 도면

번호: 제2014년-36호

산사태취약지역 지정구역 도면



<보기>

: 산사태취약지역

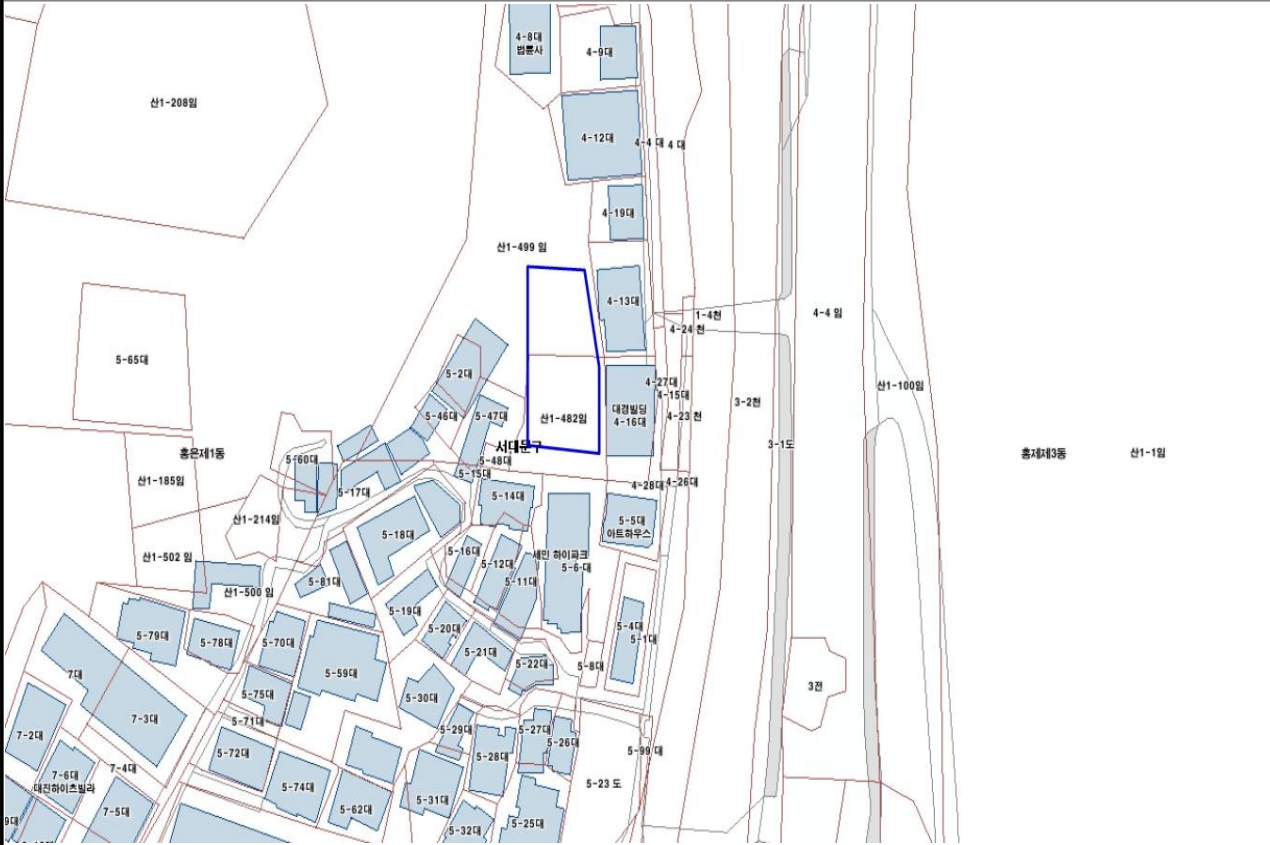
<지정 내용>

토지소재지				산사태취약지역 지정	
시·구·동	지번	지목	면적(m ²)	지정 면적(m ²)	고시번호·일자
서울시 서대문구 홍은동	산1-509	임야	276	207	
서울시 서대문구 홍은동	8-1232	임야	5,362	253	

서울특별시 서대문구 산사태취약지역 지정구역 도면

번호: 제2014년-37호

산사태취약지역 지정구역 도면



<보기>

: 산사태취약지역

<지정 내용>

토지소재지				산사태취약지역 지정	
시·구·동	지번	지목	면적(m ²)	지정 면적(m ²)	고시번호·일자
서울시 서대문구 홍은동	산1-482	임야	331	258	
서울시 서대문구 홍은동	산1-499	임야	2,255	201	

서울특별시 서대문구 산사태취약지역 지정구역 도면

번호: 제2014년-38호

산사태취약지역 지정구역 도면



<보기>

: 산사태취약지역

<지정 내용>

토지소재지				산사태취약지역 지정	
시·구·동	지번	지목	면적(m ²)	지정 면적(m ²)	고시번호·일자
서울시 서대문구 홍은동	산26-147	임야	9,283	1,337	
서울시 서대문구 홍은동	314-2	대지	1,121	214	

서울특별시 서대문구 산사태취약지역 지정구역 도면

번호: 제2014년-39호

산사태취약지역 지정구역 도면



<보기>

: 산사태취약지역

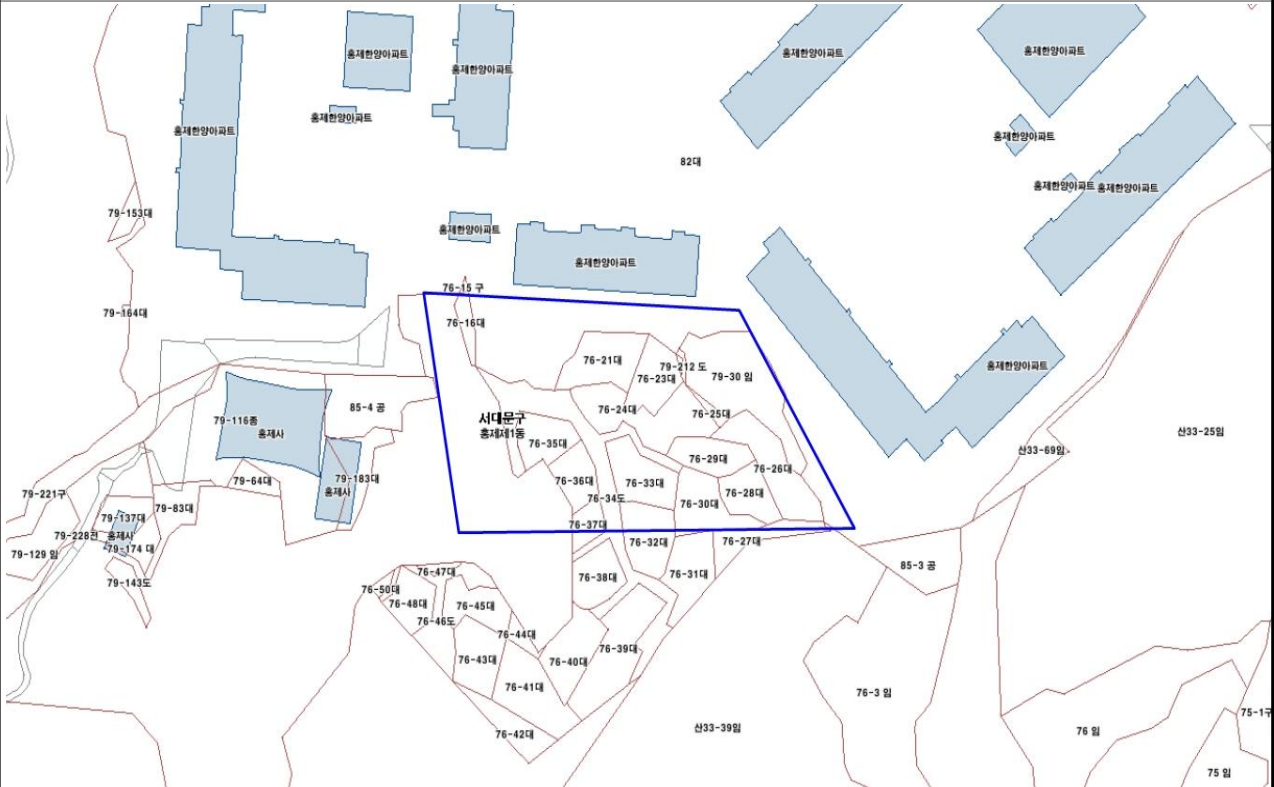
<지정 내용>

토지소재지				산사태취약지역 지정	
시·구·동	지번	지목	면적(m ²)	지정 면적(m ²)	고시번호·일자
서울시 서대문구 홍제동	산37-55	임야	7,718	1,086	
서울시 서대문구 홍제동	312-173	대지	96	72	

서울특별시 서대문구 산사태취약지역 지정구역 도면

번호: 제2014년-40호

산사태취약지역 지정구역 도면



<보기>

: 산사태취약지역

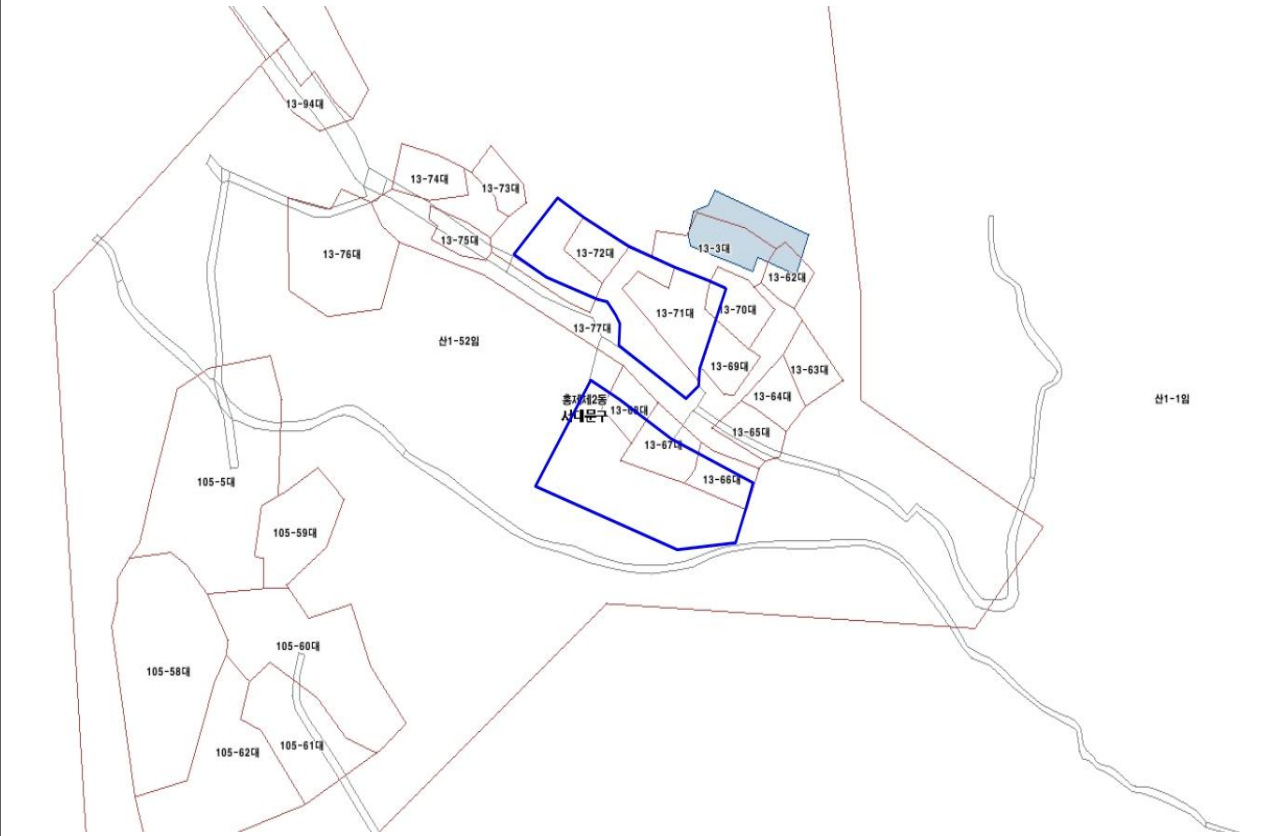
<지정 내용>

토지소재지				산사태취약지역 지정	
시·구·동	지번	지목	면적(m ²)	지정 면적(m ²)	고시번호·일자
서울시 서대문구 홍제동	76-16	대지	30	30	
서울시 서대문구 홍제동	76-21	대지	152	152	
서울시 서대문구 홍제동	76-23	대지	109	109	
서울시 서대문구 홍제동	76-24	대지	218	218	
서울시 서대문구 홍제동	76-25	대지	13	13	
서울시 서대문구 홍제동	76-26	대지	165	164	
서울시 서대문구 홍제동	76-28	대지	106	94	
서울시 서대문구 홍제동	76-29	대지	96	96	
서울시 서대문구 홍제동	76-30	대지	132	106	
서울시 서대문구 홍제동	76-32	대지	132	45	
서울시 서대문구 홍제동	76-33	대지	136	136	
서울시 서대문구 홍제동	76-34	도로	373	263	
서울시 서대문구 홍제동	76-35	대지	99	99	
서울시 서대문구 홍제동	76-36	대지	89	89	
서울시 서대문구 홍제동	76-37	대지	56	30	
서울시 서대문구 홍제동	78	임야	13,666	600	
서울시 서대문구 홍제동	79-212	도로	10	10	
서울시 서대문구 홍제동	79-213	임야	3	3	
서울시 서대문구 홍제동	79-30	임야	315	315	
서울시 서대문구 홍제동	82	대지	42,369	709	

서울특별시 서대문구 산사태취약지역 지정구역 도면

번호: 제2014년-41호

산사태취약지역 지정구역 도면



<보기>

: 산사태취약지역

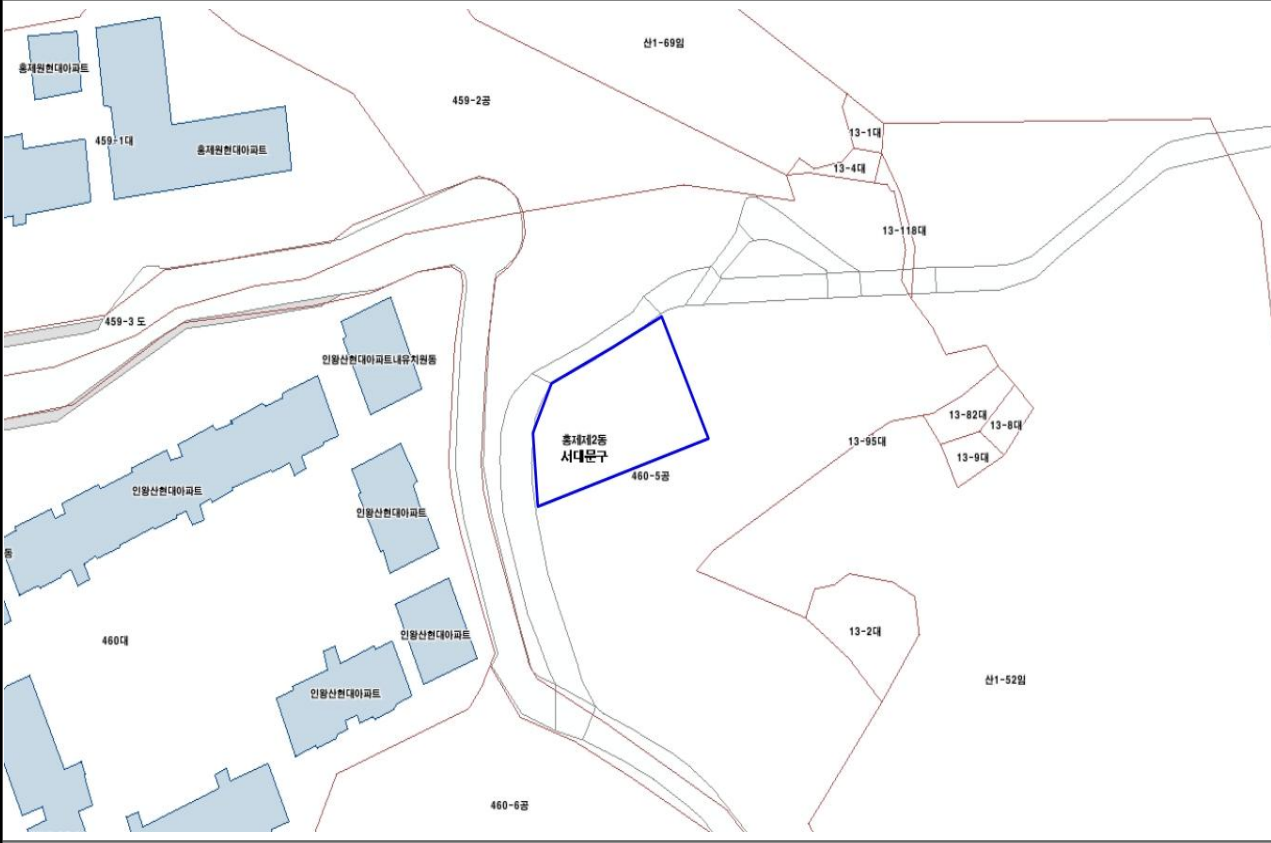
<지정 내용>

토지소재지				산사태취약지역 지정	
시·구·동	지번	지목	면적(m ²)	지정 면적(m ²)	고시번호·일자
서울시 서대문구 홍제동	산1-52	임야	29,466	693	
서울시 서대문구 홍제동	13-66	대지	83	67	
서울시 서대문구 홍제동	13-67	대지	146	112	
서울시 서대문구 홍제동	13-68	대지	86	19	
서울시 서대문구 홍제동	13-70	대지	129	17	
서울시 서대문구 홍제동	13-71	대지	212	212	
서울시 서대문구 홍제동	13-72	대지	89	89	
서울시 서대문구 홍제동	13-77	대지	942	207	

서울특별시 서대문구 산사태취약지역 지정구역 도면

번호: 제2014년-42호

산사태취약지역 지정구역 도면



<보기>

: 산사태취약지역

<지정 내용>

토지소재지				산사태취약지역 지정	
시·구·동	지번	지목	면적(m ²)	지정 면적(m ²)	고시번호·일자
서울시 서대문구 홍제동	460-5	공원	8275.9	767	

서울특별시 서대문구 산사태취약지역 지정구역 도면

번호: 제2014년-43호

산사태취약지역 지정구역 도면



<보기>

: 산사태취약지역

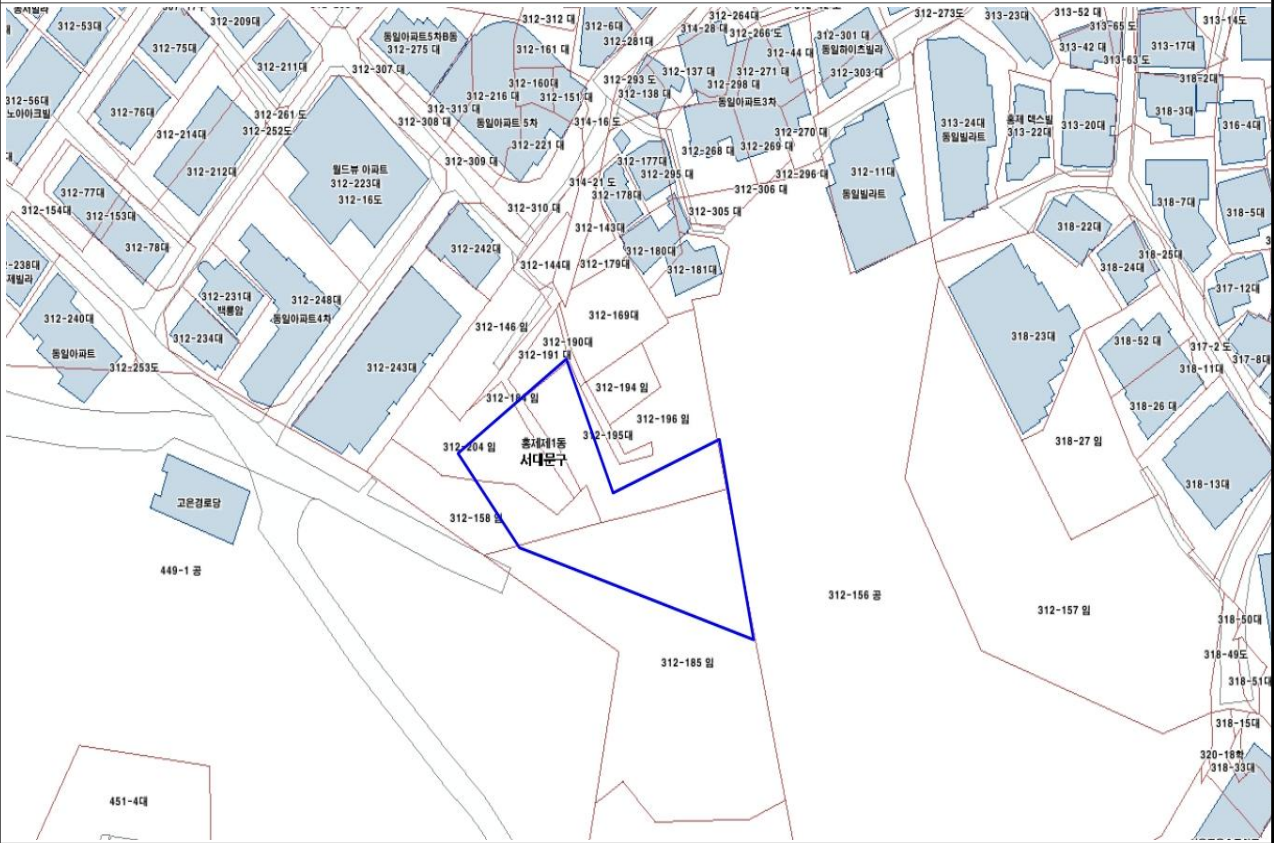
<지정 내용>

토지소재지				산사태취약지역 지정	
시·구·동	지번	지목	면적(㎡)	지정 면적(㎡)	고시번호·일자
서울시 서대문구 홍제동	산37-54	임야	1,183	1,100	

서울특별시 서대문구 산사태취약지역 지정구역 도면

번호: 제2014년-44호

산사태취약지역 지정구역 도면



<보기>

: 산사태취약지역

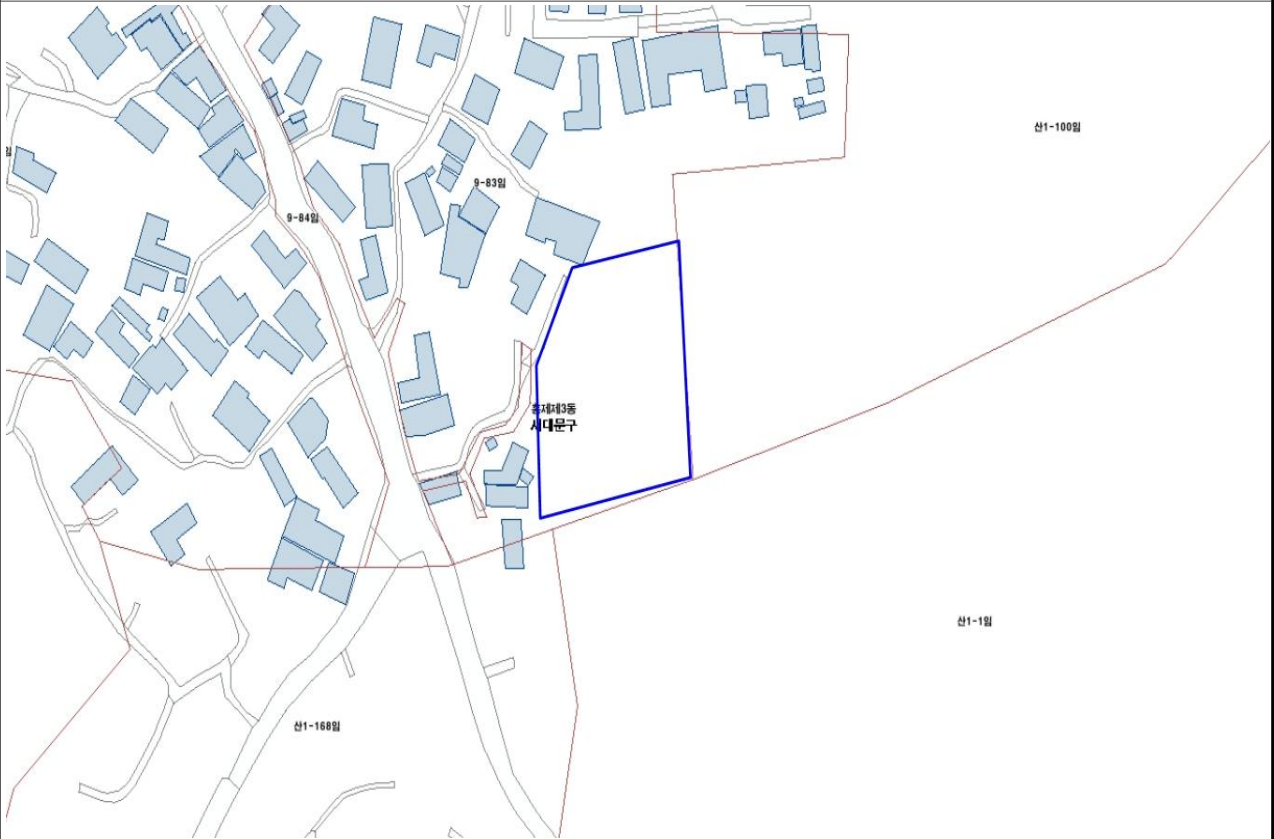
<지정 내용>

토지소재지				산사태취약지역 지정	
시·구·동	지번	지목	면적(m ²)	지정 면적(m ²)	고시번호·일자
서울시 서대문구 홍제동	312-158	임야	456	187	
서울시 서대문구 홍제동	312-184	임야	93	46	
서울시 서대문구 홍제동	312-185	임야	2,149	656	
서울시 서대문구 홍제동	312-196	임야	807	402	
서울시 서대문구 홍제동	312-204	임야	443	219	

서울특별시 서대문구 산사태취약지역 지정구역 도면

번호: 제2014년-45호

산사태취약지역 지정구역 도면



<보기>

: 산사태취약지역

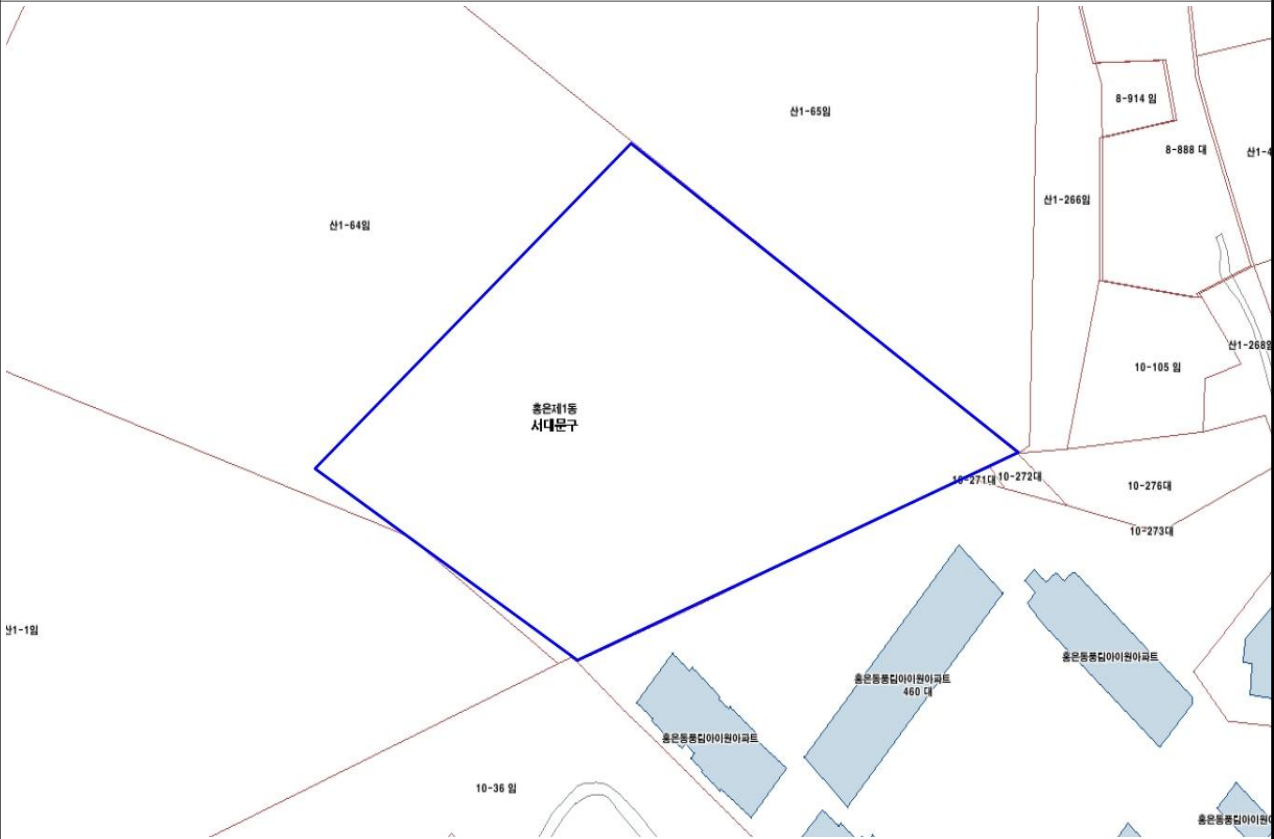
<지정 내용>

토지소재지				산사태취약지역 지정	
시·구·동	지번	지목	면적(m ²)	지정 면적(m ²)	고시번호·일자
서울시 서대문구 홍제동	9-83	임야	9,354	1,332	

서울특별시 서대문구 산사태취약지역 지정구역 도면

번호: 제2014년-46호

산사태취약지역 지정구역 도면



<보기>

: 산사태취약지역

<지정 내용>

토지소재지				산사태취약지역 지정	
시·구·동	지번	지목	면적(m ²)	지정 면적(m ²)	고시번호·일자
서울시 서대문구 홍은동	산1-64	임야	19,140	7,118	