

**붙임 2 그물망식 수질측정망 지점**



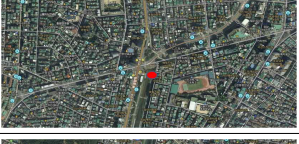
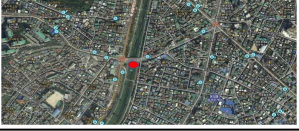
□ 구축지점(41지점) : 중랑천수계(14), 안양천수계(6), 흥제천수계(10), 탄천수계(5), 기타(반포천2, 성내천2, 고덕천2) / 지천(35), 소하천(6)

구 분	지천·소하천명	지점명	채수위치			비 고
			채수지점	㉠좌표	위치도(현장사진)	
종로구	평창1천	평창1천	신영동 171-4 앞 (세검교에서 10m 상류방향)	37.6006 126.9607		소하천 (흥제천수계)
성동구	중랑천	중랑천a	용담동 241-1번지 옆. (군자교 다리 밑)	37.5600 127.0718		지천 (중랑천수계)
성북구	정릉천	정릉천a	종암동 SK 아파트 앞 (종암동 115-10)	37.6022 127.0367		지천 (중랑천수계)

구 분	지천·소하천명	지점명	채수위치			비 고
			채수지점	㉠좌표	위치도(현장사진)	
강북구	인수천	인수천	한일교 다리 밑 강북구 우이동 275-2	37.666 127.0108		소하천 (중랑천수계)
	백운천	백운천	우이광장교 밑 강북구 우이동 4-22	37.6639 127.0117		소하천 (중랑천수계)
	대동천	대동천	백련사 입구 강북구 수유동 산17-5	37.6449 127.0045		지천 (중랑천수계)
	가오천	가오천	본원정사 입구 강북구 인수동 521-36	37.6385 127.0068		지천 (중랑천수계)

구 분	지천·소하천명	지점명	채수위치			비 고
			채수지점	㉠좌표	위치도(현장사진)	
강북구	화계천	화계천	화계사 입구 강북구 인수동 642-2	37.6326 127.0081		지천 (중랑천수계)
	우이천	우이천a	성원아파트 앞 강북구 우이동 산104	37.6625 127.0140		지천 (중랑천수계)
	우이천	우이천b	강북중학교 앞 강북구 수유동 647-2	37.6449 127.0278		지천 (중랑천수계)
	우이천	우이천c	강북보건소 앞 강북구 번2동 431-1	37.6337 127.0386		지천 (중랑천수계)

구 분	지천·소하천명	지점명	채수위치			비 고
			채수지점	㉠좌표	위치도(현장사진)	
도봉구	도봉천	도봉천	도봉구 도봉동 87 도봉삼천아파트 3동앞 (신도봉교 아래)	37.68037 127.0477		지천 (중랑천수계)
	방학천	방학천	도봉구 창동 743 앞 (모래말 1교 아래)	37.6613 127.0489		지천 (중랑천수계)
노원구	당현천	당현천	새석교 밑	37.6574 127.0720		지천 (중랑천수계)
	목동천	목동천	공릉동 신내호성이아파트 113동 앞	37.6199 127.0880		지천 (중랑천수계)

구 분	지천·소하천명	지점명	채수위치			비 고
			채수지점	④좌표	위치도(현장사진)	
은평구	진관천	진관천	진관동 333-1번지 (입곡삼거리 다리 밑)	37.6503 126.9367		소하천 (홍제천수계)
	진관천	진관실개천	진관동 메뚜기 다리 (메뚜기 다리 밑 우측)	37.6291 126.9299		소하천 (홍제천수계)
	불광천	불광천a	응암역 수변무대 (불광천길 550, 불광천 고우보)	37.5987 126.9162		지천 (홍제천수계)
	불광천	불광천b	불광천 와산교 (응암3동 610-5, 와산 교 다리 밑)	37.5886 126.9135		지천 (홍제천수계)



구 분	지천·소하천명	지점명	채수위치			비 고
			채수지점	④좌표	위치도(현장사진)	
서대문구	홍제천	홍제천a	홍지문 인근 (홍은동 1-3)	37.5988 126.9563		지천 (홍제천수계)
	홍제천	홍제천b	안산분기가압장 (연희동 170-185)	37.5816 126.9378		지천 (홍제천수계)
	홍제천	홍제천c	사천교 하부 (남가좌동 170-185)	37.5684 126.9170		지천 (홍제천수계)
마포구	불광천	불광천c	상암교 밑	37.5662 126.8997		지천 (홍제천수계)

구 분	지천·소하천명	지점명	채수위치			비 고
			채수지점	④좌표	위치도(현장사진)	
마포구	홍제천	홍제천d	마포구청역 아래	37.5635 126.9041		지천 (홍제천수계)
구로구	도림천	도림천c	신도림동 271-84인근 안양천 도림천 합류점 지점	37.5155, 126.8817		지천 (안양천수계)
금천구	안양천	안양천a	기아대교 북쪽 (럭키아파트 옆 돌다리)	37.4476 126.8964		지천 (안양천수계)
	안양천	안양천b	철산대교 북쪽 (골드리버호텔 옆 돌다리)	37.4780 126.8754		지천 (안양천수계)

구 분	지천·소하천명	지점명	채수위치			비 고
			채수지점	④좌표	위치도(현장사진)	
영등포구	안양천	안양천c	오목교밑	37.5240 126.8802		지천 (안양천수계)
관악구	도림천	도림천a	동방1교 다리 밑	37.4717 126.9340		지천 (안양천수계)
	도림천	도림천b	봉림교 다리 밑	37.4837 126.9269		지천 (안양천수계)
서초구	양재천	양재천a	영동1교 아래	37.4744 127.0386		지천 (탄천수계)

구 분	지천·소하천명	지점명	채수위치			비 고
			채수지점	④좌표	위치도(현장사진)	
서초구	반포천	반포천a	이수교차로 아래 (사당천합류부)	37.4998 126.9854		지천 (7타-반포천수계)
	반포천	반포천b	동작2교 아래	37.5042 126.9792		지천 (7타-반포천수계)
	세곡천	세곡천a	현인IC3교 아래	37.4640 127.0913		지천 (탄천수계)
	여의천	여의천	매현교 아래	37.4732 127.0376		지천 (탄천수계)

구 분	지천·소하천명	지점명	채수위치			비 고
			채수지점	④좌표	위치도(현장사진)	
서초구	원지천	원지천	신원교 옆	37.4543 127.0527		소하천 (탄천수계)
강남구	세곡천	세곡천b	세곡동 26번지 옆 (세곡천 하류, 탄천 합류 전)	37.4637 127.1191		지천 (탄천수계)
송파구	성내천	성내천a	오른초등학교 (오금1교 밑)	37.5130 127.1350		지천 (7타-성내천수계)
		감이천	감이천	감천1교 밑	37.5154 127.1378	

구 분	지천·소하천명	지점명	채수위치			비 고
			채수지점	④좌표	위치도(현장사진)	
강동구	고덕천	고덕천a	상일동 43-9 옆.- 대사골천, 고덕천 합류지점	37.5455 127.1742		지천 (7타-고덕천수계)
	망월천	망월천	풍산로237(강일동) 강동중학교 옆 일자교 밑	37.5704 127.1783		지천 (7타-고덕천수계)