

시 민

문서번호	교통운영과-2658
결재일자	2020.2.14.
공개여부	대시민공개
방침번호	

주무관	교통시설팀장	교통운영과장
협 조		

I·SEOUL·U

도로표지(도로명안내표지)문안 심의 요청 검토 보고 (중랑구 용마산로 신내역 주변 등 4개소)

2020. 2.

도시교통실
(교통운영과)

도로표지(도로명 안내) 문안 심의요청 검토 보고

중랑구 용마산로 신내역 주변 등 기존 지점 안내표지를 도로명 안내 표지로 교체에 따른 문안 심의요청 건에 대한 검토 보고임.

□ 개 요

- 요청기관 : 중랑구 (교통행정과 - 7998)
- 요청일시 : 2020. 2. 3.
- 요청내용
 - 중랑구 용마산로 신내역 주변 등 4개소 기존 지점 안내표지를 도로명 안내표지로 교체에 따른 문안 심의 요청

□ 표지판 위치 및 수량

- 도로표지판 15개소(방향표지- 단면5개소, 양면10개소) 25면



1. 위치 : 신내역 주변(5개소)



2. 위치 : 신내테시앙아파트 정문 앞(4개소)



3. 위치 : 능산삼거리-1 (3개소)



4. 능산삼거리- 2 (3개소)

□ 검토 관련 규정















- 도로표지규칙 등 관련 규정 적정 여부






□ 행정사항

- 도로표지 문안 검토결과를 중랑구 교통행정과로 통보.
 - 도로표지규칙 제5조에 의거 방향예고표지와 방향표지의 지명은 반드시 일치하도록 하고 있고, 또한 교차로 중심으로 각 방향별로 표기된 지명은 항상 일치하도록 되어 있는바 안내지명 선정시 준수할 것
 - 기존 도로표지 철거시는 임시로 기존 도로표지의 표기내용과 동일하게 임시도로표지를 제작, 식별이 가능한 장소에 설치하여야 하며,
 - 「도로표지규칙」 개정(2019.8.8.)사항 준수하여 도로표지제작 및 설치 하시기 바람. [관련공문 교통운영과-977('19.8.12)]
 - 기본형 : 세로방향 글자크기 22cm → 24cm
 - 도형식 : 세로방향 글자크기 18cm → 24cm
 - 도로표지 설치가 완료되면 도로표지관리시스템(<https://www.korearoadsign.go.kr>)에 등록하고, 아울러 지방자치단체 합동평가 대비하여 지방행정평가정보시스템(VPS)에 실적 입력 여부 확인 하고.
 - 지점안내표지를 도로명 안내표지로 교체는 주간선도로 위주 노선별로 추진하여 도로이용자가 도로이용에 불편이 없게 추진하고, 도로표지 상단 보조표지는 「도로표지 제작.설치 및 관리지침」 제15조 제7항 부합되지 않은 표지판은 정비하고, 그리고 택지개발 등으로 인해 신설되는 도로(주간선도로, 보조간선도로) 연장이 1km이상이고 교차로 수가 3개 이상인 경우 국토교통부와 별도 협의 필요.

붙임 : 중랑구 용마산로 신내역 주변 등 도로표지 문안검토 결과1부. 끝.




□ **중랑구 용마산로 신내역 주변 등 도로표지 문안검토 결과**

연번	현 황		검토 개선(안)
	당초 표지 문안	중랑구 작성 문안(안)	
1 (상: 앞면 하: 뒷면)			작성문안 적정
			검토결과 반영
	검토결과	<ul style="list-style-type: none"> ○ 방향정보는 잘 알려진 지명, 시설물명 등 근거리를 선정하되 연계성 고려 선정(지침 제5조 제1항, 규칙 제5조) - 뒷면 : 도로명표지 상단중앙에 노선유도표지(고속국도 100번) 표기. 	
1 신내역 사거리			
			
	검토결과	<ul style="list-style-type: none"> ○ 앞면 : 도로명 우측방향 화살표 앞 100(고속국도 번호) 표기 ○ 뒷면 : 도로명 좌측방향 화살표 앞 100(고속국도 번호) 표기 	
3 (상: 앞면 하: 뒷면)			검토결과 반영
			검토결과 반영
	검토결과	<ul style="list-style-type: none"> ○ 앞면 : 도로명 좌측방향 화살표 앞 100(고속국도 번호) 표기 ○ 뒷면 : 도로명 우측방향 화살표 앞 100(고속국도 번호) 표기 	

연번	현 황		검토 개선(안)
	당초 표지 문안	중량구 작성 문안(안)	
1 신내역 사거리	4 (상: 앞면 하: 뒷면)	 	작성문안 적정
	 	작성문안 적정	
	검토결과	○ 방향정보는 잘 알려진 지명, 시설물명 등 근거리를 선정하되 연계성 고려 선정(지침 제5조 제1항, 규칙 제5조)	
5 신내역 사거리	5	  	
	검토결과	○ 도로명 우측방향 화살표 앞 100(고속국도 번호) 표기 ○ 도로명 예고표지에서 도로교차 지점 까지 거리 180m → 250m 표기	
2 신내 데시앙 @ 정문 앞	1	 	검토결과 반영
	검토결과	○ 방향정보는 잘 알려진 지명, 시설물명 등 근거리를 선정하되 연계성 고려 선정(지침 제5조 제1항, 규칙 제5조) - 도로명표지 상단중앙에 노선유도표지(고속국도 번호 100번) 표기.	
2 (상: 앞면 하: 뒷면)	2	 	검토 부적정
	 	검토 부적정	
	검토결과	○ 도로표지는 도로명 안내표지로 문안 작성후 문안 재심의 요청	

연번	현 황		검토 개선(안)	
	당초 표지 문안	중량구 작성 문안(안)		
2 신내 대시양 @ 정문 앞	3			검토 부적정
	검토결과	○ 양원지구 내 신설도로와 연계되어 도로명 선정 후 도로표지문안 검토 요청		
	4 (상: 앞면 하: 뒷면)			검토 부적정
			검토 부적정	
검토결과	○ 도로표지는 도로명 안내표지로 문안 작성후 문안 재심의 요청			
3 능산삼거리	1 (상: 앞면 하: 뒷면)			검토 부적정
			검토 부적정	
	검토결과	○ 양원지구 내 신설도로와 연계되어 도로명 선정 후 도로표지문안 검토 요청		

연번	현 황		검토 개선(안)	
	당초 표지 문안	중량구 작성 문안(안)		
3	2 (예 고표 지)			검토 부적정
		검토결과	○ 양원지구 내 신설도로와 연계되어 도로명 선정 후 도로표지문안 검토 요청	
	3 (상: 앞면 하: 뒷면)	신설 (양원지구)		검토 부적정
		신설 (양원지구)		
		검토결과	○ 양원지구 내 신설도로와 연계되어 도로명 선정 후 도로표지문안 검토 요청	
	4	1 (상: 앞면 하: 뒷면)		
				검토 부적정
검토결과		○ 양원지구 내 신설도로와 연계되어 도로명 선정 후 도로표지문안 검토 요청		

연번	현 황		검토 개선(안)	
	당초 표지 문안	중량구 작성 문안(안)		
4 지하차도~능산삼거리	2 (상: 앞면 하: 뒷면)			검토 부적정
				검토 부적정
	검토결과	○ 양원지구 내 신설도로와 연계되어 도로명 선정 후 도로표지문안 검토 요청		
	3			검토 부적정
검토결과		○ 양원지구 내 신설도로와 연계되어 도로명 선정 후 도로표지문안 검토 요청		