

시 민

문서번호	교통운영과-2394
결재일자	2020.2.11.
공개여부	대시민공개
방침번호	

주무관	교통시설팀장	교통운영과장
협 조		

I·SEOUL·U

## 도로표지(도로명안내표지)문안 심의 요청 검토 보고

(중랑구 검재로 면목역 사거리 등 7개소)

2020. 2.

**도시교통실**  
(교통운영과)

# 도로표지(도로명 안내) 문안 심의요청 검토 보고

중랑구 검재로 면목역사거리 등 7개소 기존 지점 안내표지를 도로명 안내표지로 교체에 따른 문안 심의요청 건에 대한 검토 보고임.

## □ 개 요

- 요청기관 : 중랑구 (교통행정과 - 7998)
- 요청일시 : 2020. 2. 3.
- 요청내용
  - 중랑구 검재로 면목역사거리 등 7개소 기존 지점 안내표지를 도로명 안내표지로 교체에 따른 문안 심의 요청

## □ 표지판 위치 및 수량

- 도로표지판 22개소(방향표지- 단면2개소, 양면20개소) 42면



1. 위치 : 면목역사거리(3개소)



2. 위치 : 면목2동사거리(4개소)



3. 위치 : 검재삼거리(3개소)



4. 용마 한신아파트사거리(3개소)



5. 망우사거리(4개소)



6. 사가정역사거리(3개소)



7. 능산삼거리(2개소)

검토 내용 및 결과

- 검토내용 : 도로표지규칙 등 관련 규정 적정 여부

행정사항

- 도로표지 문안 검토결과를 중랑구 교통행정과로 통보.
  - 도로표지규칙 제5조에 의거 방향예고표지와 방향표지의 지명은 반드시 일치하도록 하고 있고, 또한 교차로 중심으로 각 방향별로 표기된 지명은 항상 일치하도록 되어 있는바 안내지명 선정시 준수할 것
  - 기존 도로표지 철거시는 임시로 기존 도로표지의 표기내용과 동일하게 임시도로표지를 제작, 식별이 가능한 장소에 설치하여야 하며,
  - 「도로표지규칙」 개정(2019.8.8.)사항 준수하여 도로표지제작 및

설치 하시기 바람. [관련공문 교통운영과-977('19.8.12)]







- 기본형 : 세로방향 글자크기 22cm → 24cm
- 도형식 : 세로방향 글자크기 18cm → 24cm
- 도로표지 설치가 완료되면 도로표지관리시스템(<https://www.korearoadsign.go.kr>)에 등록하고, 아울러 지방자치단체 합동평가 대비하여 지방행정평가정보시스템(VPS)에 실적을 입력하여 주시기 바람.
- 주간선도로 위주 노선별로 추진하여 도로이용자 도로이용에 불편이 없게 추진하고, 도로표지 상단 보조표지는 「도로표지 제작·설치 및 관리지침」 제15조 제7항 부합되지 않은 표지판은 정비요망.

붙임 : 중량구 검재로 면목역사거리 등 도로표지 문안검토 결과1부. 끝.

□ **중랑구 검재로 면목역사거리 등 도로표지 문안검토 결과**












연번	현 황		검토 개선(안)
	당초 표지 문안	중랑구 작성 문안(안)	
1 면목역 (상: 앞면 하: 뒷면)		누락	검토결과 반영
			
	검토결과	<ul style="list-style-type: none"> <li>○ 방향정보는 잘 알려진 지명, 시설물명 등 근거리를 선정하되 연계성 고려 선정(지침 제5조 제1항, 규칙 제5조)</li> <li>- 앞면 : 좌회전방향 '사가정역' / 직진방향 '동일로/ 우회전방향 '상봉역' 으로 표기</li> <li>- 뒷면 : 직진방향은 근거리 지명 표기(서일대학교 → 동원사거리)</li> </ul>	
2 사거리 (상: 앞면 하: 뒷면)			검토결과 반영
		누락	검토결과 반영
	검토결과	<ul style="list-style-type: none"> <li>○ 앞면 : 직진방향은 '서일대학교' → '동원사거리'로 표기</li> <li>○ 뒷면 : 좌회전 방향 '사가정역' / 직진방향은 '동일로' / 우회전방향은 '상봉역' 으로 표기</li> </ul>	
2 · 면목역 2동사거리			검토결과 반영
		누락	검토결과 반영
	검토결과	<ul style="list-style-type: none"> <li>○ 방향정보는 근거리 지명 우선하고, 방향별로 1지명 표기</li> <li>- 앞면 : 직진방향은 '면목역, 서일대학교' → '면목역' 으로 표기</li> <li>- 뒷면 : 좌회전방향 '장안교' 직진방향은 '한신아파트삼거리' / 우회전방향 '망우로' 표기</li> </ul>	










연번	현 황		검토 개선(안)
	당초 표지 문안	중량구 작성 문안(안)	
2 (상: 앞면 하: 뒷면) 면목 2동사거리			
			검토결과 반영
	검토결과	<ul style="list-style-type: none"> <li>○ 방향정보는 근거리 지명 우선하고, 방향별로 1지명 표기</li> <li>- 앞면 : 좌회전 방향 '서일대학교, 면목역' → '면목역' / 우회전방향 '한신아파트' → '한신아파트삼거리' 로 표기</li> <li>- 뒷면 : 좌회전 방향 '한신아파트' → '한신아파트삼거리' / 직진방향 '망우로, 태릉' → '망우로' / 우회전 방향 '면목역, 서일대학교' → '면목역' 으로 표기</li> </ul>	
3 (상: 앞면 하: 뒷면)			검토결과 반영
			검토결과 반영
	검토결과	<ul style="list-style-type: none"> <li>○ 앞면 : 좌회전 방향 '한신아파트' → '한신아파트삼거리' / 직진방향 '망우로, 태릉' → '망우로' / 우회전 방향 '면목역, 서일대학교' → '면목역' 으로 표기</li> <li>○ 뒷면 : 좌회전 방향 '서일대학교, 면목역' → '면목역' / 우회전방향 '한신아파트' → '한신아파트삼거리' 로 표기</li> </ul>	
1 (상: 앞면 하: 뒷면) 3. 검재삼거리			검토결과 반영
		누락	검토결과 반영
	검토결과	<ul style="list-style-type: none"> <li>○ 방향정보는 잘 알려진 지명, 시설물명 등 근거리를 선정하되 연계성 고려 선정(지침 제5조 제1항, 규칙 제5조)</li> <li>- 앞면 : '서일대학교' → '용마산역'으로 표기</li> <li>- 뒷면 : 직진방향은 '망우사거리' / 회전방향은 '면목역'으로 표기</li> </ul>	
2 (단면)			검토결과 반영
	검토결과	<ul style="list-style-type: none"> <li>○ 우회전방향 : '서일대학교' → '용마산역' 으로 표기</li> <li>○ 화살표 앞 국도번호 6번 표기 삭제</li> </ul>	







연번	현 황		검토 개선(안)	
	당초 표지 문안	중량구 작성 문안(안)		
3 · 검재삼거리	3 (상: 앞면 하: 뒷면)		누락	검토결과 반영
				
	검토결과	<ul style="list-style-type: none"> <li>○ 앞면 : 직진방향 ‘망우사거리’/ 회전방향 ‘면목역’으로 표기.</li> <li>○ 뒷면 : 직진방향 ‘서일대학교’ → ‘용마산역’으로 표기.</li> </ul>		
4 한신아파트	1 (상: 앞면 하: 뒷면)		누락	검토결과 반영
				
	검토결과	<ul style="list-style-type: none"> <li>○ 앞면 : 좌회전방향 ‘서일대학교’ → ‘망우사거리’로 표기.</li> <li>○ 뒷면 : 좌회전방향 ‘용마산역’/ 직진방향 ‘사가정역’/ 우회전방향 ‘망우사거리’로 표기.</li> </ul>		
사거리	2 (상: 앞면 하: 뒷면)		누락	검토결과 반영
				
	검토결과	<ul style="list-style-type: none"> <li>○ 앞면 : 좌회전방향 ‘사가정역, 용마터널’ → ‘사가정역’/ 직진방향 ‘서일대학교’ → ‘망우사거리’로 표기.</li> <li>○ 뒷면 : 좌회전방향 ‘사가정공원’/ 직진방향 ‘용마산역’/ 우회전방향 ‘사가정역’으로 표기.</li> </ul>		

연번	현 황		검토 개선(안)	
	당초 표지 문안	중량구 작성 문안(안)		
4 한신아파트사거리	3 (예고표지)			
		<b>검토결과</b> <ul style="list-style-type: none"> <li>○ 좌회전방향 ‘사가정역, 용마터널’ → ‘사가정역’/ 직진방향 ‘서일대학교’ → ‘망우사거리’로 표기.</li> <li>○ 표지판은 도로명예고표지로 표기 <ul style="list-style-type: none"> <li>- 예고표지에서 도로 교차지점까지 거리(180m → 150m) 표기.</li> </ul> </li> </ul>		
5 망우사거리	1 (상: 앞면 하: 뒷면)			검토결과 반영
			<b>누락</b>	
		<b>검토결과</b> <ul style="list-style-type: none"> <li>○ 방향정보는 잘 알려진 지명, 시설물명 등 근거리를 선정하되 연계성 고려 선정(지침 제5조 제1항, 규칙 제5조)</li> <li>- 앞면 : 좌회전방향 ‘구리, 중랑캠핑숲’→ ‘구리’/ 직진방향 ‘용마산역, 서일대학교’ → ‘용마산역’ 으로 표기.</li> <li>- 뒷면 : 좌회전방향 ‘망우역’/ 직진방향 ‘신내IC’/ 우회전 방향 ‘구리’ 으로 표기.</li> </ul>		
				검토결과 반영
		검토결과 반영		
<b>검토결과</b> <ul style="list-style-type: none"> <li>○ 앞면 : 좌회전방향 ‘용마산역, 서일대학교’→ ‘용마산역’/ 직진방향 ‘청량리역, 망우역’ → ‘망우역’/ 우회전방향 ‘신내IC, 서울의료원’ → ‘신내IC’ 으로 표기.</li> <li>○ 뒷면 : 좌회전방향 ‘중랑IC, 신내IC’ → ‘신내IC’/ 우회전 방향 ‘용마산역, 서일대학교’ → ‘용마산역’ 으로 표기.</li> </ul>				



연번	현 황		검토 개선(안)	
	당초 표지 문안	중량구 작성 문안(안)		
5 망우사거리	3 (상: 앞면 하: 뒷면)			검토결과 반영
				검토결과 반영
	검토결과	<ul style="list-style-type: none"> <li>○ 앞면 : 좌회전방향 ‘중량IC, 신내IC → ‘신내IC’/ 우회전 방향 ‘용마산역, 서일대학교’ → ‘용마산역’ 으로 표기.</li> <li>○ 뒷면 : 좌회전방향 ‘용마산역, 서일대학교’ → ‘용마산역’/ 직진방향 ‘청량리역, 망우역’ → ‘망우역’ 으로 표기.</li> </ul>		
4 (상: 앞면 하: 뒷면)	4		누락	검토결과 반영
				검토결과 반영
검토결과	<ul style="list-style-type: none"> <li>○ 앞면 : 좌회전방향 ‘망우역’/ 직진방향 ‘신내IC’/ 우회전 방향 ‘구리’ 으로 표기.</li> <li>○ 뒷면 : 좌회전방향 ‘구리, 중량캠핑숲’ → ‘구리’/ 직진방향 ‘용마산역, 서일대학교’ → ‘용마산역’ 으로 표기.</li> </ul>			
6. 사가정역사거리	1 (상: 앞면 하: 뒷면)			검토결과 반영
				검토결과 반영
검토결과	<ul style="list-style-type: none"> <li>○ 앞면 : 좌회전방향 ‘서일대학교, 용마터널’ → ‘용마터널’/ 직진방향 ‘천호대로, 중량구민회관’ → ‘중량구민회관’으로 표기.</li> <li>- 도로명 좌측방향 화살표 앞 70(자동차전용도로) 표기</li> <li>○ 뒷면 : 직진방향 ‘상봉역, 면목역’ → ‘면목역’/ 우회전방향 ‘서일대학교, 용마터널’ → ‘용마터널’로 표기.</li> <li>- 도로명 우측방향 화살표 앞 70(자동차전용도로) 표기</li> </ul>			

연번	현 황		검토 개선(안)	
	당초 표지 문안	중량구 작성 문안(안)		
6 · 사 가 정 역 사 거 리	2 (상: 앞면 하: 뒷면)			검토결과 반영
			누락	검토결과 반영
	검토결과	<ul style="list-style-type: none"> <li>○ 앞면 : 직진방향 ‘서일대학교, 용마터널’ → ‘용마터널’로 표기. - 도로명표지 상단 중앙에 노선유도표지(70번) 표기</li> <li>○ 뒷면 : 좌회전방향 ‘중량구민회관’/ 직진방향 ‘장안교’/ 우회전방향 ‘면목역’으로 표기.</li> </ul>		
3 (상: 앞면 하: 뒷면)	3 (상: 앞면 하: 뒷면)		누락	검토결과 반영
				검토결과 반영
	검토결과	<ul style="list-style-type: none"> <li>○ 앞면 : 좌회전방향 ‘중량구민회관’/ 직진방향 ‘장안교’/ 우회전 방향 ‘면목역’으로 표기.</li> <li>○ 뒷면 : 직진방향 ‘서일대학교, 용마터널’ → ‘용마터널’로 표기. - 도로명표지 상단 중앙에 노선유도표지(자동차전용도로 70번) 표기</li> </ul>		
7 · 능 산 삼 거 리	1 (상: 앞면 하: 뒷면)			검토결과 반영
			누락	검토결과 반영
	검토결과	<ul style="list-style-type: none"> <li>○ 앞면 : 직진방향 ‘서일대학교, 망우사거리’ → ‘망우사거리’로 표기.</li> <li>○ 뒷면 : 좌회전 방향 ‘중량구청’/ 직진방향 ‘신내IC’로 표기. - 뒷면은 도로명표지 상단중앙에 노선유도표지(고속국도 100번) 표기.</li> </ul>		

연번	현 황		검토 개선(안)	
	당초 표지 문안	중량구 작성 문안(안)		
7 · 능 산 삼 거 리	2 (상: 앞면 하: 뒷면)		누락	검토결과 반영
				검토결과 반영
	검토결과	<ul style="list-style-type: none"> <li>○ 앞면 : 좌회전 방향 ‘망우사거리’/ 직진방향 ‘중량구청’으로 표기.</li> <li>○ 뒷면 : 좌회전 방향 ‘퇴계원, 신내IC’ → ‘신내IC’/ 우회전방향 ‘서일대학교, 망우사거리’ → ‘망우사거리’로 표기.</li> <li>- 뒷면은 좌회전방향 화살표 앞에 노선번호(고속국도100) 표기</li> </ul>		
면 목 역 사 거 리	추가 3 (상: 앞면 하: 뒷면)		누락	검토결과 반영
			누락	검토결과 반영
	검토결과	<ul style="list-style-type: none"> <li>○ 앞면 : 좌회전 방향 ‘용마산로’/ 직진방향 ‘사가정역’/ 우회전 방향 ‘동일로’로 표기.</li> <li>○ 뒷면 : 좌회전 방향 ‘동일로’/ 직진방향 ‘상봉역’/ 우회전방향 ‘용마산로’로 표기.</li> </ul>		
면 목 2 동 사 거 리	추가 4 (상: 앞면 하: 뒷면)		누락	검토결과 반영
			누락	검토결과 반영
	검토결과	<ul style="list-style-type: none"> <li>○ 앞면 : 좌회전 방향 ‘장안교’/ 직진방향 ‘한신아파트사거리’/ 우회전 방향 ‘망우로’로 표기.</li> <li>○ 뒷면 : 좌회전 방향 ‘망우로’/ 직진방향 ‘면목역’/ 우회전방향 ‘장안교’로 표기.</li> </ul>		