

시 민

문서번호	교통운영과-1361
결재일자	2020.1.21.
공개여부	대시민공개
방침번호	

주무관	교통시설팀장	교통운영과장
협 조		

I·SEOUL·U

도로표지(도로명안내표지)문안 심의 요청 검토 보고

[강북구 강북구청사거리]

2020. 1.

도시교통실
(교통운영과)

도로표지(도로명 안내) 문안 심의요청 검토 보고

강북구청사거리 기존 지점 안내표지를 도로명 안내표지로 교체에 따른 문안 심의요청 건에 대한 검토 보고임.

□ 개 요

- 요청기관 : 강북구(교통행정과 -3010)
- 요청일시 : 2020. 1. 13.
- 요청내용
 - 강북구청사거리 기존 지점 안내표지를 도로명 안내표지로 교체에 따른 문안 심의 요청

□ 표지판 위치 및 수량

- 도로표지판 8개소(방향표지- 단면4개소, 양면4개소) 12면



□ 검토 내용 및 결과





- 검토내용 : 도로표지규칙 등 관련 규정 적정 여부














□ 행정사항

- 도로표지 문안 검토결과를 강북구 교통행정과로 통보.
 - 도로표지규칙 제5조에 의거 방향예고표지와 방향표지의 지명은 반드시 일치하도록 하고 있고, 또한 교차로 중심으로 각 방향별로 표기된 지명은 항상 일치하도록 되어 있는바 안내지명 선정시 준수할 것
 - 기존 도로표지 철거시는 임시로 기존 도로표지의 표기내용과 동일하게 임시도로표지를 제작, 식별이 가능한 장소에 설치하여야 하며,
 - 「도로표지규칙」 개정(2019.8.8.)사항 준수하여 도로표지제작 및 설치 하시기 바람. [관련공문 교통운영과-977('19.8.12)]
 - 기본형 : 세로방향 글자크기 22cm → 24cm
 - 도형식 : 세로방향 글자크기 18cm → 24cm
 - 도로표지 설치가 완료되면 도로표지관리시스템(<https://www.korearoadsign.go.kr>)에 등록하고, 아울러 지방자치단체 합동평가 대비하여 지방행정평가정보시스템(VPS)에 실적을 입력하여 주시기 바람.

붙임 : 강북구(강북구청사거리) 도로표지 문안검토 결과1부. 끝.

□ 강북구(강북구청사거리) 도로표지 문안검토 결과

연번	현 황		검토 개선(안)
	당초 표지 문안	강북구 수정 문안(안)	
1 (상: 앞면 하: 뒷면)			
			
	검토결과	<ul style="list-style-type: none"> ○ 방향정보는 잘 알려진 지명, 시설물명 등 근거리를 선정하되 연계성 고려 선정(지침 제5조 제1항, 규칙 제5조) ○ 상(앞면): 방향별로 표기 지명은 일치되게 표기(의정부→ 쌍문역) ○ 하(뒷면): 근거리 지명 표기(국립4.19민주묘지 → 광산사거리) 	
2			
	검토결과	○ 방향예고표지와 방향표지 지명 일치되게 표기(의정부→ 쌍문역).	
3 (상: 앞면 하: 뒷면)			검토결과 반영
			검토결과 반영
	검토결과	○ 방향별로 표기 지명은 일치되게 그리고 근거리 지명 표기 (의정부→ 쌍문역/ 국립4.19민주묘지 → 광산사거리)	

연번	현 황		검토 개선(안)
	당초 표지 문안	강복구 수정 문안(안)	
4			검토결과 반영
	검토결과	○ 방향예고표지와 방향표지 지명 일치되게 표기 (의정부→쌍문역/국립4.19민주묘지→광산사거리)	
5 (상: 앞면 하: 뒷면)			검토결과 반영
			
	검토결과	○ 각 방향별로 표기된 지명은 일치하도록 되어 있고 근거리, 연계성 고려 표기(의정부→쌍문역/국립4.19민주묘지→광산사거리) ○ 하(뒷면) : 도로표지판이 은행나무 가지로 일부 가림 정비 요함.	
	6		
검토결과		○ 교차로 중심으로 각 방향별로 표기된 지명은 일치하도록 되어 있고 근거리, 연계성 고려 “국립4.19민주묘지”→“광산사거리” 표기. ○ 도로교차 지점까지 거리 수정 표기(200m → 270m)	
7 (상: 앞면 하: 뒷면)			
			검토결과 반영
	검토결과	○ 각 방향별로 표기된 지명은 일치하도록 되어 있고 근거리, 연계성 고려 표기(의정부→쌍문역/국립4.19민주묘지→광산사거리)	

연번	현 황		검토 개선(안)
	당초 표지 문안	강복구 수정 문안(안)	
8			
	검토결과	○ 방향예고표지와 방향표지 지명 일치되게 표기 (국립419민주묘지 → 광산사거리)	