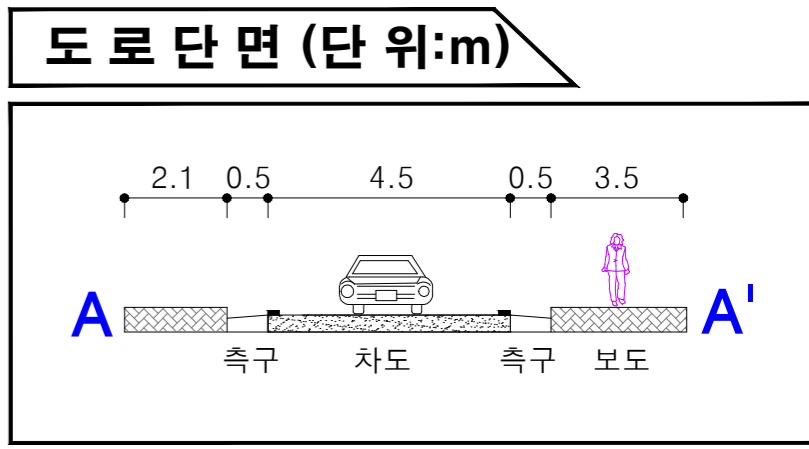
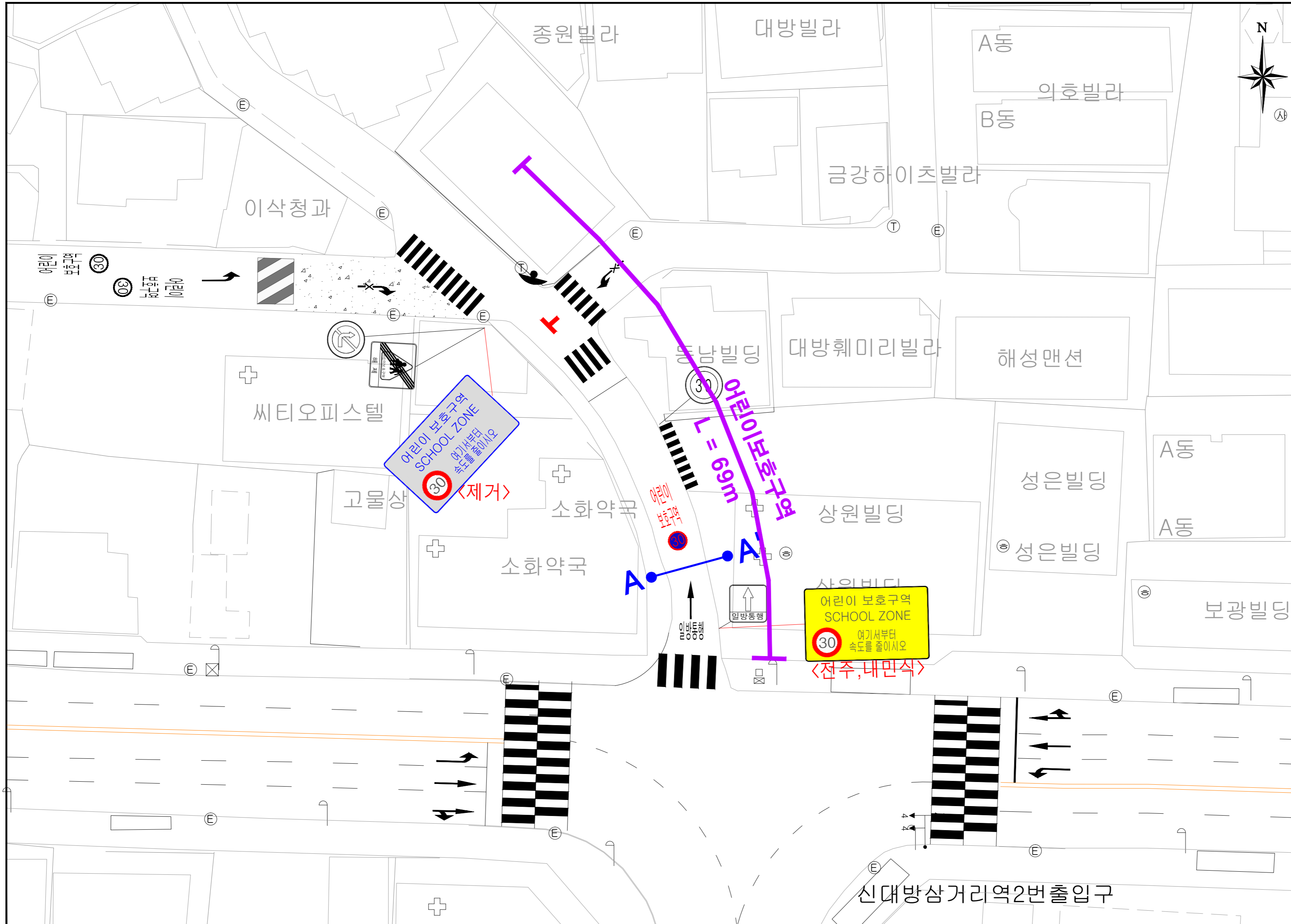


# 개 선 도

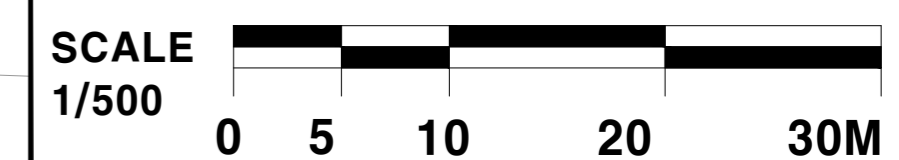


### 주요사업내용

구분	항목	단위	수량		
			현황	개선	대기
안전표지	<통합표지>	개	-	-	-
	<소계>	개	-	-	-
	224, 202, 415 최고속도제한, 어린이보호구역	개	-	1	1
	218, 428 주,정차금지, 건인지역	개	-	-	-
	324, 427 해제, 어린이보호	개	-	-	-
도로부속물	224, 427 해제, 최고속도제한	개	-	-	-
	과속방지턱	개	-	-	-
	미끄럼방지(암적색)	m <sup>2</sup>	-	-	-
	미끄럼방지(흑색)	m <sup>2</sup>	-	-	-
노면표시	미끄럼방지(흑색)	m <sup>2</sup>	-	-	-
	미끄럼방지(백색)	m <sup>2</sup>	-	-	-
	516, 주정차금지선	m	-	-	-
	515, 주정차금지선	m	-	-	-
	518(30)(속도제한)	개	-	1	-
신설	536(어린이보호구역)	개	-	1	-

### 범례

구분	내용
존치	반사경
	과속방지턱
	주정차금지선
	미끄럼방지포장(암적색)
신설	어린이보호구역(30) 노면표시
	어린이보호구역(30) 노면표시
신설	차선형 테이프
	통합표지판



	2018년 어린이보호구역 개선사업 기본 및 실시설계	구역명	설계	심사	확인	일자	축척	도면명
		대림초등학교					2018.02	1:500