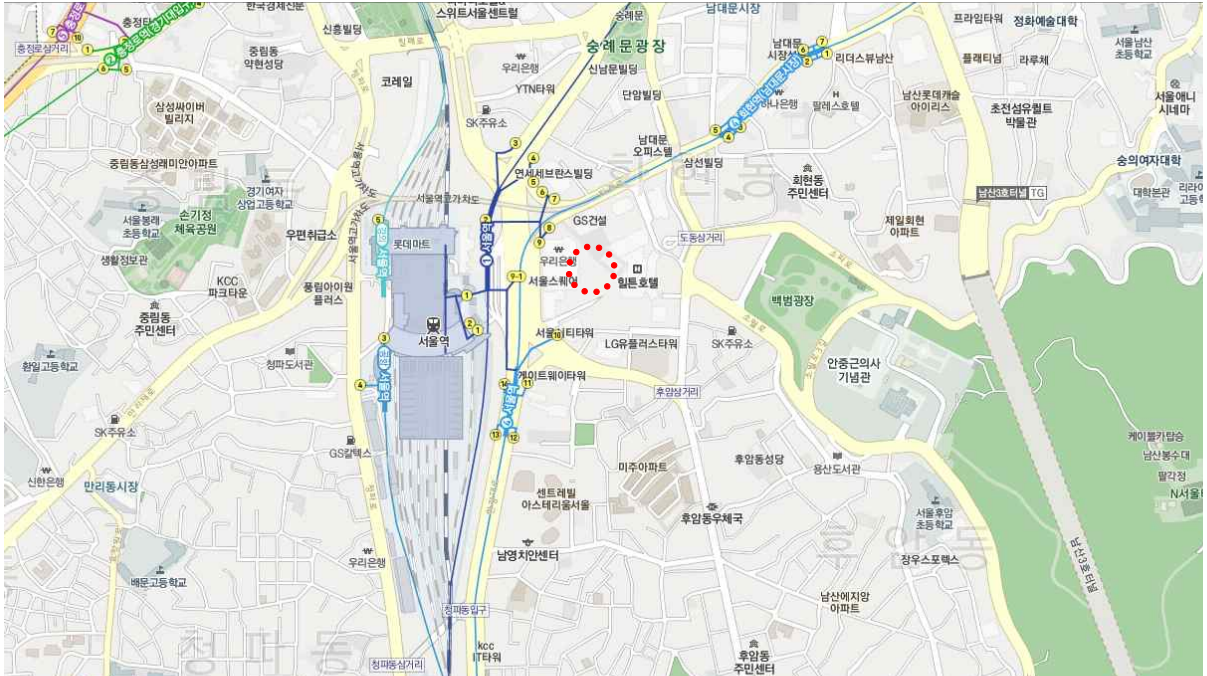


급경사지 현황

연번	유형	명 칭	위 치	규 모	담당자
1	경사면	양동지구 절개지 (양동어린이공원)	남대문로5가 541-1	L=100m H=15~20m	김예림
2	절개지	다산동 시설녹지	다산동 826-23	L=122m H=30~40m	차우열
3	옹 벽	동화동 시설녹지	동화동 839-3	L=168m H=30m	차우열
4	경사면	응봉근린공원	약수동 산37-225	L=280m H=15m	김성진
5	석 축	서울성곽 장충동구간	장충동 산5-45	L=1,200m H=3~5m	이승민

□ 양동어린이공원

위 치 도(남대문로5가 541-1)



전경사진




□ 다산동 시설복지

위치도 (다산동 826-23)

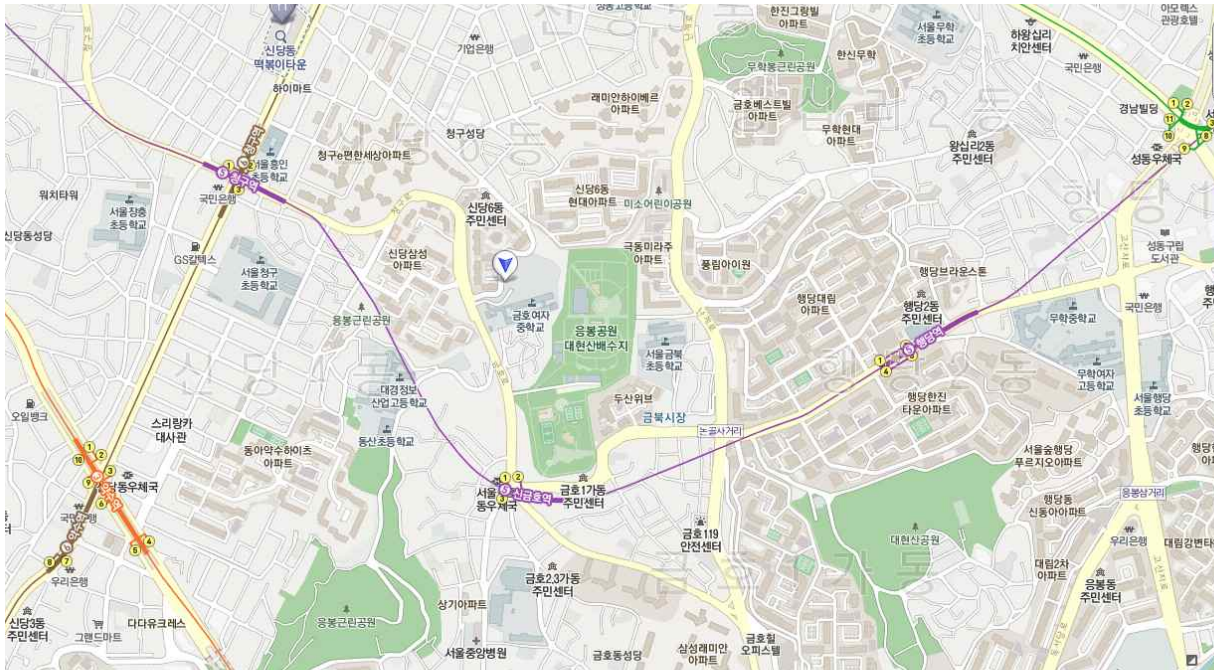


전경사진



□ 신당6동 시설녹지

위치도(동화동 839-3)



전경사진



□ 응봉근린공원

위치도(약수동 산37-225)



전경사진



□ 서울성곽(장충동구간)

위치도(장충동 산5-45)



전경사진

