

문서번호	도로시설과-22813
결재일자	2015.11.18.
공개여부	대시민공개

주무관	건설행정담당	도로시설과장	안전건설교통장		
김채엽	김종열	代김종열	11/18 이승복		
협 조					

## 2016년 공중선 실태조사 추진계획

2015. 11.

안전건설교통국  
도로시설과

# 2016년 공중선 실태조사 추진계획

## 1 조사 개요

- (조사목적) 2016년도 공중케이블 정비 실태조사 계획에 따라 지역 실태조사를 실시하여, 공중케이블 정비사업 계획 수립에 활용하고 효율적인정비 및 시행 도모
- (조사기간) 2015. 11월말까지
- (조사주체) 「공중케이블 정비 추진협의회」, 「실태조사반」 「주민협의체」
- (조사대상) 정비가 시급한 지역의 전주(한전)/통신주(KT), 전주위의 공중케이블(전력선·설비, 방송통신선·설비), 인입선 등의 정비 물량 및 비용

## 2 선정 절차 및 방법

### ① 실태조사구역 선정기준

- 「주민참여형 재생마을」 또는 「주거환경개선 사업지역(지구)」 등의 주민협의체가 구성되어 있는 지역을 정비사업자와 협의를 통해 우선 선정 실태조사

※ 서울시 주거재생과-14350호(2015.9.10) 관련 도시재생지역에 대한 공중케이블 정비구역 반영

- 도시재생지역은 뉴타운·재개발구역이 해제되거나 노후한 저층 주거지역이 대부분으로 주거환경개선이 절실하며, 특히 공중선 정비에 대한 주민들의 요구가 높은 실정

■ 서울시 공중선 정비대상 우선순위 지역

- 1순위 : 창신승인 도시재생선도지역
- 2순위 : 성곽마을, 해방촌, 가리봉 도시재생지역
- 3순위 : 시범사업 5개지역(성북구 장위, 성동구 성수, 강동구 암사, 서대문구 신촌, 동작구 상도)

■ (정비대상지역 선정) 조사결과를 「공중케이블정비추진협의회」에서 정비가 시급한 정도를 평가하여 ①집중지역, ②관심지역, ③일반지역으로 구분하고 결정된 우선 순위에 따라 실태조사 실시

※ 하나의 실태조사구역(정비구역)은 정비효율을 고려하여, 한전 전주 수가 최대 300본을 넘지 않도록 선정

② 우리구 역대(2013 ~2015년도) 공중선 정비구역



구 분	제1권역	제2권역	제3권역	비고
2013년도	동선동	심우장		
2014년도	장수마을	간판정비구역 (정릉동)	정릉시장	
2015년도	석관동	북정마을	정릉4동	

③ 우리구 정비지역 선정 방법



- 우리구 정비지역 선정시 서울시 공중선 우선정비순위 지역중 1순위와 2순위 3순위순중에서 우선 선발함

#### 4 권역별 선정지역 현황

##### o 제1권역 선정지역(안) - 성곽주변지역중심으로 선정

구분	제1안	제2안	비고
선정기준	서울시 보도환경개선과 -3280(2015.11.10)호 참조 - 2016 공중케이블 정비지역 실태조사 계획 (서울시 공중선 정비대상 우선순위 지역에 의거)		
관할동	성북동	삼선동	
위치도			
상세주소	성북동 창경궁로 327 ~ 혜화로 88	삼선동 창경궁로 328 ~ 삼선교로4길 52	
지역현황	주택·상가 밀집지역 성북동 역사문화지구 포함	주택 밀집지역 성곽마을 해제 지역 포함	
선정			o 표시

○ 제2권역 선정지역(안) - 주거환경개선사업지구중심으로 선정

구분	제1안	제2안	비고
선정기준	서울시 보도환경개선과 -3280(2015.11.10)호 참조 - 2016 공중케이블 정비지역 실태조사 계획 (서울시 공중선 정비대상 우선순위 지역에 의거)		
관할동	장위1동	장위1동	
위치도			
상세주소	장위1동 월계로 172 ~ 장위로15길 1	장위1동 장월로123 ~ 장위로 83-1	
지역현황	주택·상가 밀집지역 초등학교 주변 어린이보호구역 포함	주택·아파트 혼합 밀집지역	
선정			○ 표시

끝.