















서울역사박물관 기획전 ‘서울의 전차’ 관련 이미지 요청 목록
(국립문화재연구소)

연번	이미지	도판제목	보고서 페이지
1		동면 공장지 전경 (흥에서쪽~광화문 동쪽 공장지(동에서))	『2011 경복궁 발굴조사 보고서 제2권-공장지』 38페 이지 그림 8-1.
2		광화문 동쪽 공장지(서에서)	『2011 경복궁 발굴조사 보고서 제2권-공장지』 38페 이지 그림 8-2.
3		광화문 동편 전차선로 평면도 및 입단면도	협의 이미지 (메일로 주셨던 이미지입니다)
4		광화문 서편 전차선로 평면도 및 입단면도	협의 이미지 (메일로 주셨던 이미지입니다)
5		동편 전차선로 전경 및 세부모습	『2011 경복궁 발굴조사 보고서 제2권-공장지』 289페 이지, 그림 31. 1.~4.
6		서편 전차선로 전경	『2011 경복궁 발굴조사 보고서 제2권-공장지』 290페 이지, 그림 32. 1.~2.

7		서편 전차선로 입면 및 하부토층	『2011 경북공 발굴조사 보고서 제2권-공장지』 291페 이지, 그림 33.
8		서편 전차 선로 입면	『2011 경북공 발굴조사 보고서 제2권-공장지』 291페 이지, 그림 34. 1.~2.
9		일제시대 전차선로 발굴구역 조사 완료 후 전경(동에서)	『2011 경북공 발굴조사 보고서 제2권-공장지』 343페 이지, 사진79
10		일제시대 전차선로 조사 중 세부	『2011 경북공 발굴조사 보고서 제2권-공장지』 343페 이지, 사진79
11		일제시대 전차선로 선로연결부분	『2011 경북공 발굴조사 보고서 제2권-공장지』 344페 이지, 사진81
12		일제시대 전차선로 발굴구역 조사 완료 후 전경(서에서)	『2011 경북공 발굴조사 보고서 제2권-공장지』 345페 이지, 사진83
13		일제시대 전차선로 선로 내 철제관 및 남벽 콘크리트 구조물	『2011 경북공 발굴조사 보고서 제2권-공장지』 347페 이지, 사진86
14		일제 강점기 전차선로 남벽 피트 북벽 토층	『2011 경북공 발굴조사 보고서 제2권-공장지』 347페 이지, 사진87