

시 민

주무관	남산복원팀장	공원조성과장	푸른도시국장	행정2부시장
협 조	문화관광디자인본부장 역사박물관장 한양도성도감과장 중부공원녹지사업소장 공원녹지정책과장 주무관			

문서번호	공원조성과-3014
결재일자	2013.3.15.
공개여부	대시민공개
방침번호	행정2부시장 방침 제87호

『남산 회현자락 3단계(중앙광장)』  
**한양도성 발굴조사 및 설계용역 추진계획**

희망서울   
함께 만드는 서울, 함께 누리는 서울

**푸른도시국**  
**(공 원 조 성 과)**

## 사건 검토항목

∴ 해당사항이 없을 경우 '무 ■' 표시하시기 바랍니다.

검토항목	검 토 여 부 (■ 표시)
시 민 참 여 고 려 사 항	● 시 민 : 유 <input type="checkbox"/> ( ) 무 ■
	● 이 해 당 사 자 : 유 <input type="checkbox"/> ( ) 무 ■
	● 전 문 가 : 유 ■ ( 한양도성자문위원회 공공조경가 그룹 ) 무 <input type="checkbox"/>
	● 음 브 즈 만 : 유 <input type="checkbox"/> ( ) 무 ■
법 령 및 기 타 고 려 사 항	● 법 령 규 정 : 교통 <input type="checkbox"/> 환경 <input type="checkbox"/> 재해 <input type="checkbox"/> 기타 ■ ( 문화재법, 산지관리법 ) 무 <input type="checkbox"/>
	● 기 타 사 항 : 고용효과 <input type="checkbox"/> 노동인지 <input type="checkbox"/> 균형인지 <input type="checkbox"/> 홍보 ■ 취약계층 <input type="checkbox"/> 성인지 <input type="checkbox"/> 장애인 <input type="checkbox"/> 디자인 <input type="checkbox"/> 갈등발생 가능성 <input type="checkbox"/> 유지관리 비용 <input type="checkbox"/> 무 ■
	● 중 앙 부 처 : 유 ■ ( 문화재청, 산림청 ) 무 <input type="checkbox"/>
타 자 원 의 활 용	● 민 간 단 체 : 유 <input type="checkbox"/> ( ) 무 ■
	● 기 업 : 유 <input type="checkbox"/> ( ) 무 ■
	● 관 계 기 관 : 유 ■ ( 산림청, 문화재청 ) 무 <input type="checkbox"/>
관 계 기 관 및 단 체 협 의	● 민 간 단 체 : 유 <input type="checkbox"/> ( ) 무 ■
	● 시 산 하 기 관 : 유 ■ ( 서울역사박물관 ) 무 <input type="checkbox"/>

# 『남산 회현자락 3단계(중앙광장)』 한양도성 발굴조사 및 설계용역 추진계획

- ▷ 일제때 조선신궁 건립을 위해 훼손한 남산 회현자락(3단계) 한양도성에 대한 발굴조사와 복원을 통해 남산의 역사를 존중하고 한양도성의 유네스코 세계 문화유산 등재에 기여
- ▷ 이용시민을 고려한 공원조성계획을 수립하여 시민들은 물론 내·외국인, 관광객 모두에게 사랑받는 남산으로 조성하고자 함

## I 사업 개요

- 위 치 : 남산 회현자락
- 기 간 : '09. 2 ~ '15. 12
- 사 업 비 : 355억원(기투자 236, 13년 7, 향후 112)
- 사업내용
  - 1단계('10.7 완료) : 성곽원형복원 84m, 공원조성 13,700  $m^2$
  - 2단계('12.5 완료) : 성곽원형복원 130m, 공원조성 44,900  $m^2$ , 녹지축연결 70m, 한옥 1동
  - 3단계 : 성곽원형복원 147m, 공원조성 85,000  $m^2$

### 〈 3단계 사업의 중요성 〉

- ◆ 3단계(중앙광장) 구간은 침략으로 인류문화유산을 훼손한 대표적 장소로 회현자락 한양도성 훼손의 주요원인인 조선신궁의 본전이 있던 곳이며,
- ◆ 향후 유네스코 세계문화유산 등재시 한양도성이 어떠한 과정을 거쳐 훼손되었는지를 보여줄 수 있는 곳으로 성곽의 **완전성 입증에 중요한 자료**가 될 수 있음



## II 추진 완료

### □ 추진경과

- '09.12. 21 : 사업계획 수립, 기본계획 및 1단계 실시설계
- '10. 7. 30 : 1단계 발굴조사 및 사업 완료
- '12. 5. 30 : 2단계 발굴조사 및 사업 완료

### 1단계(아동광장) 발굴 및 복원

- 사업기간 : '09.12.8 ~ '10.7.30(발굴조사 '09.3 ~ 9)
- 사업비 : 65억원
- 사업내용 : 성곽원형복원 84m, 공원조성 13,700 $m^2$

<성곽유구 및 황국신민서사지주(황국신민서사지주), 유물 발굴>



### 2단계(백범광장) 발굴 및 복원

- 사업기간 : '11.1.14 ~ '12.5.30(발굴조사 '09.10 ~ '10.7)
- 사업비 : 171억원
- 사업내용 : 성곽원형복원 130m, 공원조성 44,900 $m^2$

<성곽유구, 유물 발굴>



< 성곽복원 및 공원조성 후 >



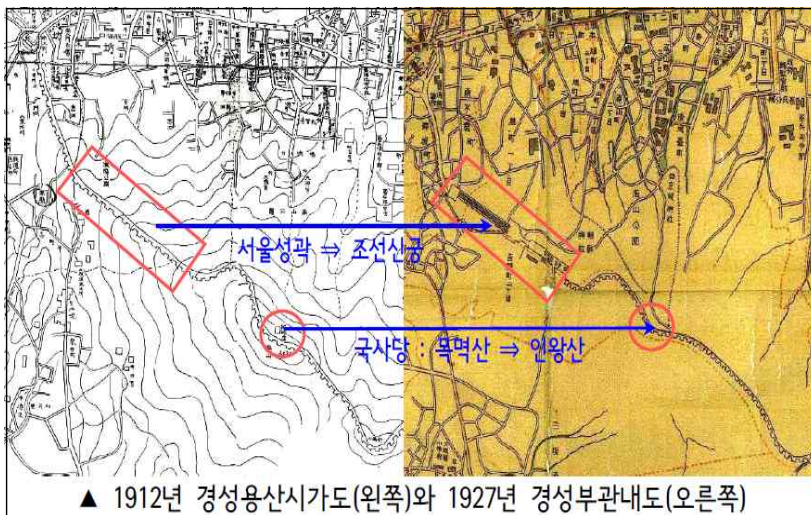
### III 3단계 추진계획

#### 1 사업개요

- 사업기간 : '13.1 ~ '15.( '13년 : 발굴조사·설계 / '14~15 : 사업시행)
- 사업비 : 119억원(성곽발굴·설계 7, 성곽복원 55, 공원조성 57)
- 사업내용 : 성곽원형복원 147m, 공원조성 85,000 m<sup>2</sup>
- 2013년 추진 : 발굴조사·설계용역, 중부사업소 청사 철거

● 전문가 의견(이상해 교수 '12.3.22)


- 회현자락내 서울성곽은 일제시대에 조선신궁(1925)을 건립하면서 훼손된 구간으로 침략으로 인류 문화유산을 훼손한 중요한 역사적 장소임
- 향후 서울한양도성 유네스코 등재시 본 구간의 발굴 조사를 통하여 침략으로 인한 인류 문화유산 훼손 실상을 보고 예정으로 본 구간에 대한 발굴조사와 복원은 중요한 의의가 있음



<경성관내도, 1936>



<조선신궁, 1925>



1926년경 서울 전경

## 2 추진경위 및 자문의견

### □ 추진경위

- '12. 5. 9 : 남산르네상스사업 조정계획 수립(행정2부시장)
  - ▶ 회현자락 3단계 사업은 조선신궁 건립으로 인해 한양도성이 훼손된 매우 중요한 역사적 장소로 계속시행
- '12. 7. 26 : 남산 회현자락 3단계 계획 수립
- '13. 1. 30 : "한양도성 자문위원회" 자문
- '13. 2. 20/22 : "공공조경가 그룹" 자문
- '13. 2. 25 : 남산청사 활용계획 수립(총무과)
  - ▶ 한양도성 복원 관련 성곽추정선에 위치하여 철거가 불가피한 중부공원 녹지사업소 청사를 (구)남산청사로 이전('13. 3 ~4 이전)

### □ 전문가 자문의견

- 최서면 선생 자문('13.1.8) - "조선신궁조영지 원본 소장자"
  - ▶ 조선신궁 건립 전 한양도성 사진 등 자료 소장여부에 대해
    - ⇒ 소장하고 있지 않으며, 광복 후 일본 신궁청에서 해외 신궁·신사 처리 계획을 논의한 것으로 보아, 일본 신궁청에 자료가 남아 있을 것임
- 한양도성 자문위원회 자문('13.1.30, '13.2.20)
  - ▶ 발굴범위 : 성곽추정선 + 조선신궁터
    - ⇒ 조선신궁터는 성곽훼손의 역사현장으로 충분한 발굴가치가 있고, 세계 문화유산 등재시 성곽의 훼손과정을 보여주는 증거로 완전성 입증에 유리
    - ⇒ 한양도성 발굴에 따른 유구의 보존이나 복원방식에 대한 심도 있는 자문을 위해 소위원회 구성(자문위원 추천 완료)
- 공공조경가 자문(공간조경분과 '13.2.20 / 혁신분과 '13.2.22)
  - ▶ 다양한 층위의 역사를 담아낼 수 있는 공간으로 조성
  - ▶ 분수광장은 남산의 랜드마크로써 추억이 담겨 있는 공간이었던 이용 실상을 고려하여 공원조성

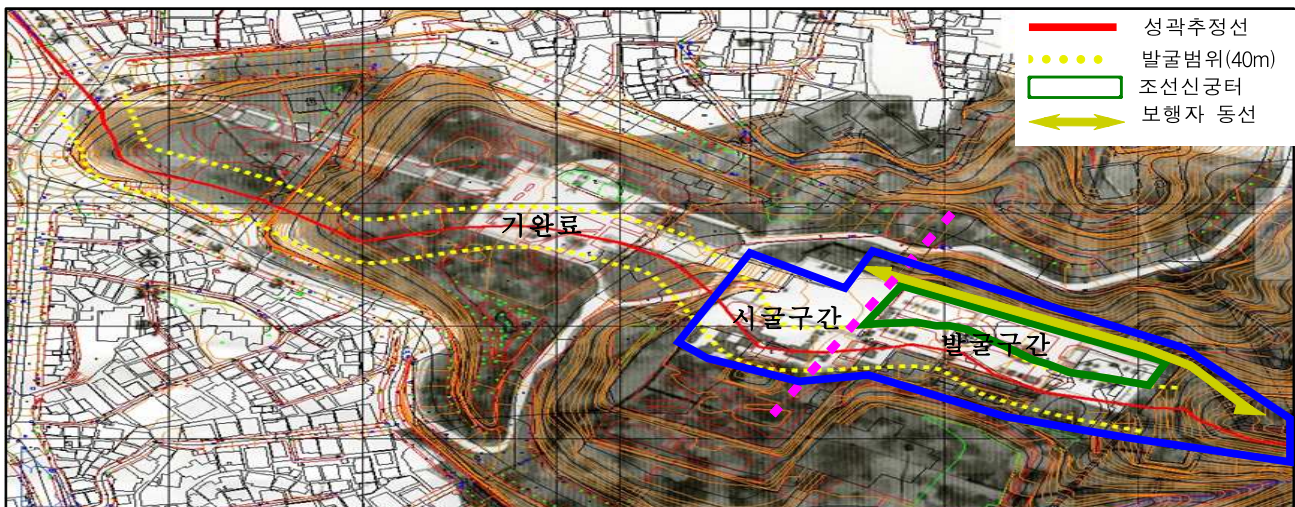
### 3 2013년 중점추진

#### □ 설계용역

- 용역방법 : 공개경쟁입찰
- 과업내용 : “남산회현자락 지형회복과 성곽복원 기본계획”(2009)을 기본으로 자문위원회의 자문을 반영한 설계
- 기 간 : 13. 4 ~ 12
- 설 계 비 : 293백만원(시설비)
- 설계컨셉
  - ▶ 성 곽 : 유구발굴 결과에 따라 보존, 복원의 방법 설정
  - ▶ 공원조성 : 유구발굴 결과와 이용, 역사, 한양도성을 종합하여 설계

#### □ 발굴조사

- 발굴범위 및 방법
  - ▶ 발굴범위 : 성곽추정선+조선신궁터(일부)
    - ⇒ 성곽 추정선(좌·우 20m)과 조선신궁터(분수대 광장부분, 본전터)를 중심으로 발굴하되, 유구 출토와 도로 등 현황을 고려하여 발굴범위를 탄력적으로 조정 시행
    - ⇒ 주차장 일대는 이용현황을 고려하여 시굴 조사 후, 확대여부 결정
  - ▶ 조사방법 : 발굴조사의 연계성을 위해 서울역사박물관 학술조사로 시행
- 조사기간 : 2013. 4 ~ 10
- 발굴조사비 : 450백만원(사무관리비 354, 기간제근로자 보수비 96)



[성곽추정선(좌·우 20m), 조선신궁터, 지형도면 중첩도]

## 4 세부 추진방안 등

### □ 자문위원회 구성·운영

- 임무 : 발굴부터 설계, 보존, 복구, 조성 등 전 단계 중요사안에 자문
- 구성(11명)
  - ▶ 한양도성 위원회 : 이상해 교수, 송인호 교수, 양보경 교수  
⇒ 고고학 분야(추가) : 차용걸 교수(충북대학교 역사교육과)
  - ▶ 공공조경가 그룹 : 박인규 대표, 박승진 이사, 최신현 소장, 서영애 소장  
⇒ 당연직 : 역사박물관장, 한성백제박물관장, 푸른도시국장
- 운영기간 : 사업 완료시까지

### □ 추진방안

회현자락 3단계 발굴조사 및 설계 계획수립 : 푸른도시국	'13.3
↓	
중부청사 철거 및 수목 이식 : 중부공원녹지사업소 예산지원(공원녹지정책과), 보도자료(공원조성과)	'13.4~5
↓	
발굴조사 착수 : 역사박물관 · 역사박물관 : 문화재 발굴조사 및 관련 행정절차이행 등 · 공원조성과 : 자문위원회 소집, 행정지원, 기자설명회 <중요사안 발굴시 또는 윤곽이 나왔을 때 현장에서 시행>	'13.4~10
↓	
설계용역 : 공원조성과 · 성곽복원 : 유구발굴 결과에 따라 보존, 복원 계획 수립(한양도성도감 협조) · 공원조성 : 유구발굴 및 이용, 역사, 한양도성을 고려한 설계	'13.4~12
↓	
도시공원위원회 심의 필요시 한양도성 자문위원회, 공공조경가그룹 자문	'13.9~10
↓	
사업예산편성(공원조성과), 사업시행(중부공원녹지사업소)	'13.8~'15.



## IV 행정 사항

### 중부청사 철거 및 활용수목 이식

- 발굴의 효율적 추진과 원활한 업무 수행을 위해 중부공원녹지사업소에서 시행
- 철거비 등 확보
  - ▶ 소요예산 : 200백만원
  - ▶ 예산사용 : 공원녹지정책과 "시 공원 유지관리 및 보수 정비비" 활용

### 시민 이동 동선 확보 등

- 내·외국인 관광객들이 즐겨 찾는 장소로 발굴 전 이용자 우회로 확보
- 우기시 발굴조사로 노출된 토사에 대한 처리방안 수립

### 보도 및 홍보

- 발굴조사 전 보도자료 배포 : 이용시민 안내 및 홍보
- 발굴 중 현장에서 기자설명회를 개최하여 사업효과를 높이고, 발굴 과정을 시민들에게 공개하여 관심 유도

- 첨부 1. 남산 회현자락 3단계 사업비 산출내역 1부  
2. 회현자락 3단계 자문위원 명단 1부  
3. 한양도성자문위원회 자문결과 1부. 끝