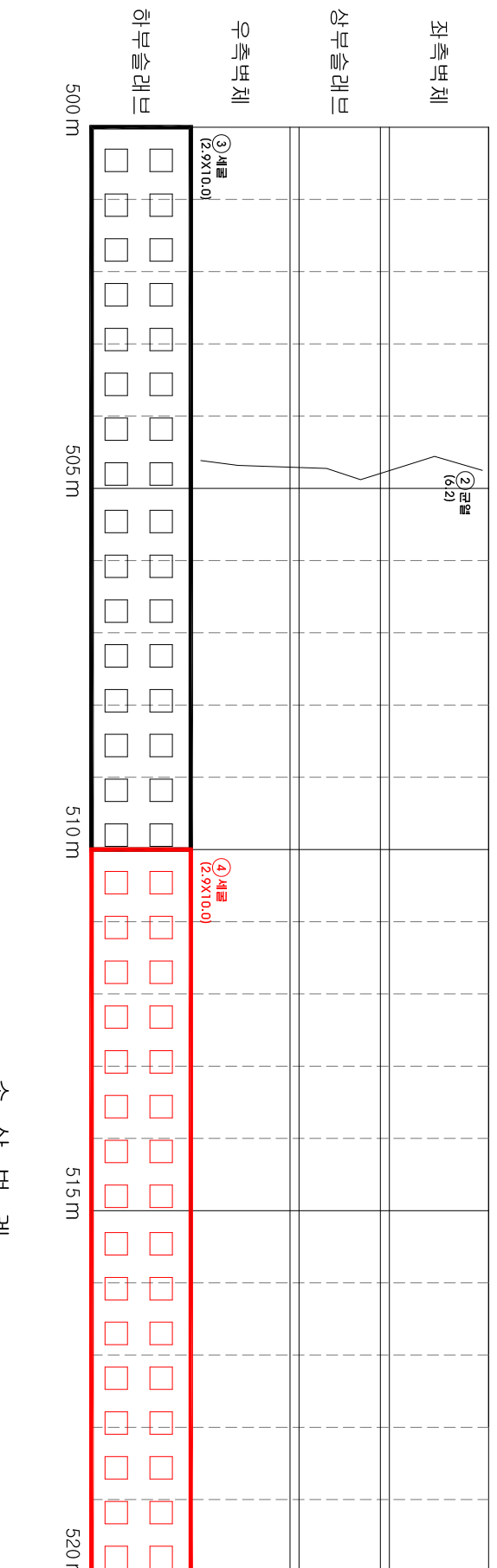
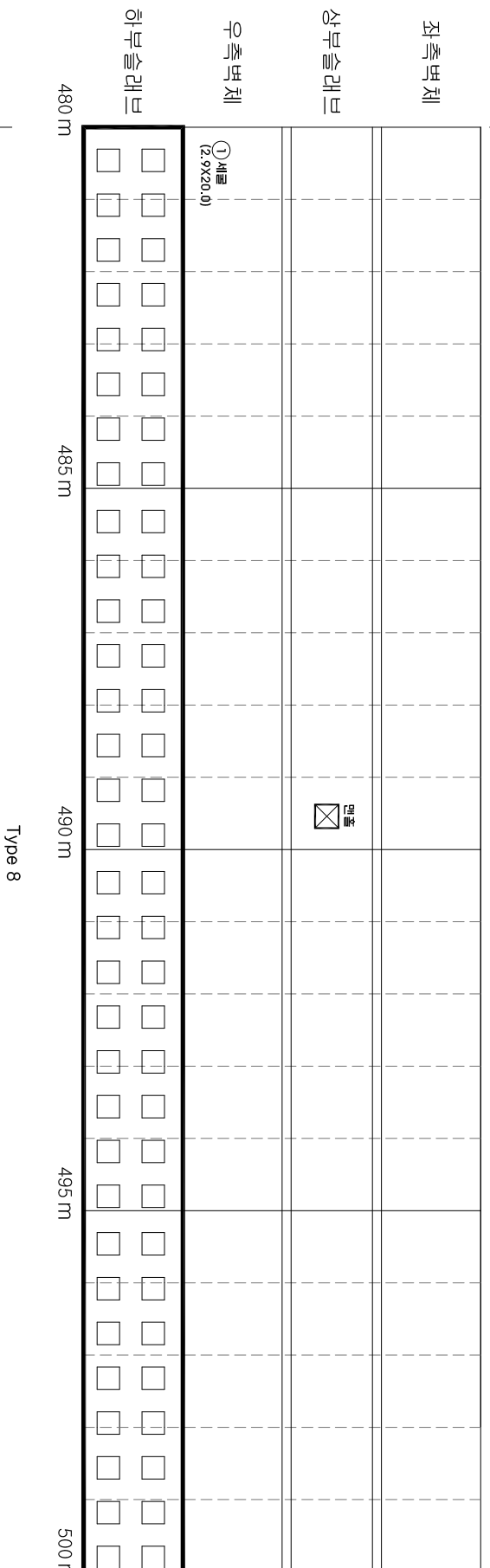


아리랑로 19길 86 ~ 정릉로 280(추가연장구간)

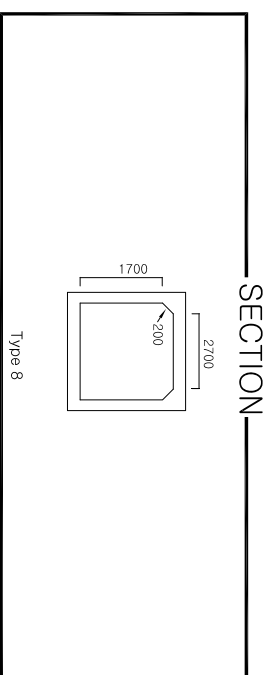
Type 8

손상물량현황표



손상범례

구분	명칭	구분	명칭	구분	명칭
	관열		재료분리		철근노출
	파손, 탈락, 박리, 박락		세굴		망상균열
	이물질 퇴적				



시정물량 부피	아리랑로 19길 86 ~ 정릉로 280 정릉2동						정릉3동		구간	13
	연장 (m)	폭 (mm)	높이 (m)	단면 (m)	면적 (㎡)	경사 (%)	손상물량	보수물량		
1	2015	파손(=50mm)	-	2.90m	20.00m	58.00㎡	1EA	58.00㎡	58.00㎡	단면복구
2	2015	관열	0.30	6.20	-	-	1EA	6.20m	6.20m	관열주입강방-상시
3	2015	파손(=50mm)	-	2.90m	10.00m	29.00㎡	1EA			단면복구
4	2015	파손(=50mm)	-	2.90m	20.00m	29.00㎡	1EA			단면복구

공역사	(주) SM구조안전진단	발주처	서울시 성북구청	공역명	북악산로 825 - 36~정릉로38마길 20외 3개소 하수사각형거 정밀정검용역	구간	ST.480 ~ ST.520	도면번호	13	비고
-----	--------------	-----	----------	-----	--	----	-----------------	------	----	----