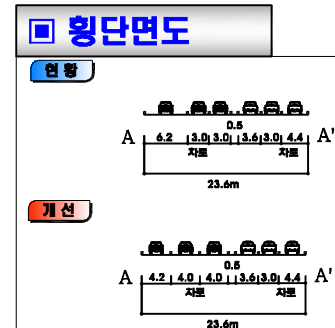
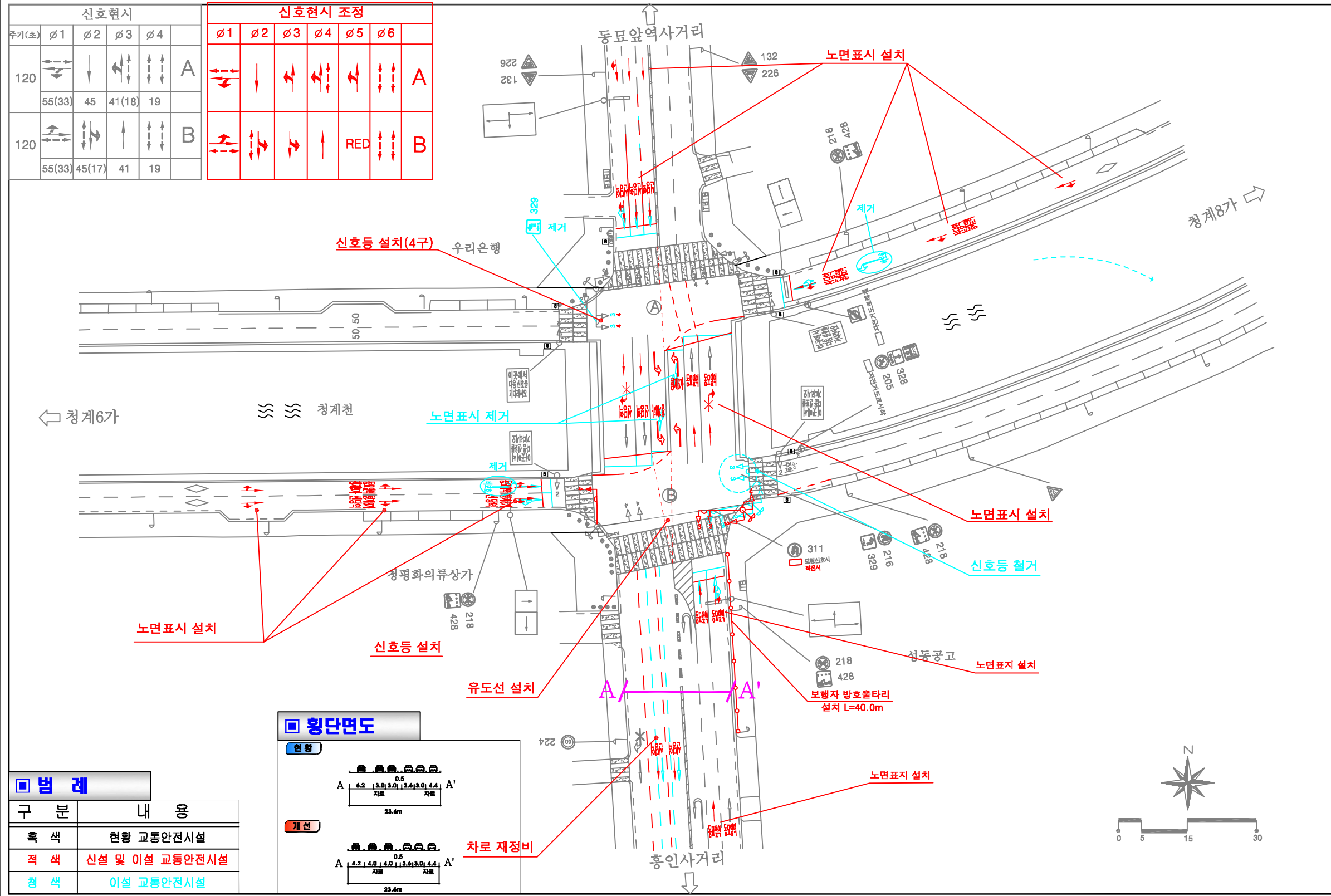


청계7가 교차로 (현황+개선)

KEYMAP

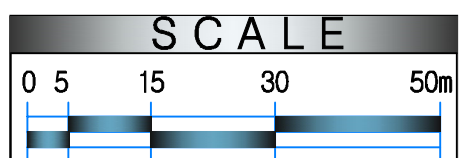
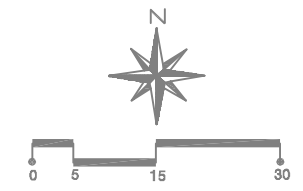


신호현시					신호현시 조정						
주기(초)	ø1	ø2	ø3	ø4	ø1	ø2	ø3	ø4	ø5	ø6	
120	←→	↓	↕	↕	←→	↓	↕	↕	↕	↕	A
	55(33)	45	41(18)	19							
120	←→	↕	↕	↕	←→	↕	↕	↕	RED	↕	B
	55(33)	45(17)	41	19							



□ 범례

구분	내용
흑색	현황 교통안전시설
적색	신설 및 이설 교통안전시설
청색	이설 교통안전시설



공사명
2015년 교통사고 잦은 곳 개선 실시설계 용역(강북)

지점명
청계7가 교차로

일자
2015. 08.

축척
none

설계

검사