

취약시간 순찰 현장사진

청 소 행 정 과

덕수궁 옆길 (정비 전)




덕수궁 옆길 (정비 후)




충무로1가 도로 (정비 전)




충무로1가 도로 (정비 후)



명동 증권빌딩 앞 (정비 전)



명동 증권빌딩 앞 (정비 후)




장충동 족발집 건너편(정비전)



장충동 족발집 건너편(정비 후)




광희동 금호오피스텔 앞(정비 전)



광희동 금호오피스텔 앞(정비 후)



프라자호텔 앞 (정비 전)



프라자호텔 앞 (정비 후)



도 시 디 자 인 과

동호로 299(정비 전)



정비 후



의주로 지하차도 위(정비 전)



정비 후



서울역 고가 밑(정비 전)



정비 후



염천교 4거리(정비 전)



정비 후



시청역 6번출구(정비 전)



정비 후



청구로14길 41(정비 전)



정비 후



도로시설과

퇴계로83길 22(정비 전)



정비 후



퇴계로87길 35-2(정비 전)



정비 후



퇴계로83길 34(정비 전)



정비 후



난계로15길 74(정비 전)



정비 후



난계로15길 36-3(정비 전)



정비 후



마장로14길 6(정비 전)



정비 후

