

## 효창제6구역 주택재개발정비사업 이전고시에 따른 구유재산 이관 목록

일련 번호	동명	이관 재산 명세				소유자의 표시		비고
		소재지(지번)	명칭	지목	면적(m <sup>2</sup> )	성명	등록번호	
1	효창동	용산구 효창동 288-1	공공문화 체육시설	체육 용지	814.60	서울특별시 용산구	1113	설치 후 용산구청으로 무상귀속
2	효창동	용산구 효창동 288-2	공원	공원	708.50	서울특별시 용산구	1113	설치 후 용산구청으로 무상귀속
3	효창동	용산구 효창동 288-3	도로	도로	73.90	서울특별시 용산구	1113	설치 후 용산구청으로 무상귀속
4	효창동	용산구 효창동 288-4	도로	도로	254.00	서울특별시 용산구	1113	설치 후 용산구청으로 무상귀속
5	효창동	용산구 효창동 288-5	도로	도로	598.70	서울특별시 용산구	1113	설치 후 용산구청으로 무상귀속
6	효창동	용산구 효창동 288-6	도로	도로	6.40	서울특별시 용산구	1113	설치 후 용산구청으로 무상귀속
7	효창동	용산구 효창동 288-7	도로	도로	81.20	서울특별시 용산구	1113	설치 후 용산구청으로 무상귀속
8	효창동	용산구 효창동 288-8	도로	도로	264.90	서울특별시 용산구	1113	설치 후 용산구청으로 무상귀속
소계	효창동		도로	도로	1,279.1			
합계					2,802.2			

# # 정비계획 위치도(정비계획 결정도)



정비계획결정도

## 효창 6구역 주택재개발정비계획

### 정비계획결정도(변경)

#### 범례

	정비구역계
	도시계획선
	도시계획도로
	공동주택용지
	공원(소공원)
	공공문화체육시설(체육시설)
	도로

구분	명칭	번호	면적(㎡)	비율(%)	비고
획지	획지1	①	15,596.1	84.8	
	소계		15,596.1	84.8	
정비기반시설 및 도시계획시설	공원	②	708.5	3.9	
	공공문화체육시설	③	814.6	4.4	체육시설
	도로	④	1,279.1	6.9	
	소계		2,802.2	15.2	
합계(전체구역)			18,398.3	100.00	

규모	기형	연장	기점(○)	비고				
노형	세분류	번호	폭(M)	사용형태	종점(△)			
평균	기형	3	80	12	국지도로	600	시계방향24-17	
소문	기형	2	1	8	국지도로	190	행차방향1-81	
소문	기형	2	1	8	국지도로	190	행차방향3-356	
소문	기형	2	2	8-9.5	국지도로	29	행차방향3-262	
소문	기형	2	2	8-9.5	국지도로	29	행차방향3-151	
소문	기형	2	3	8	국지도로	32	행차방향3-301	
소문	기형	2	3	8	국지도로	32	행차방향3-288	
소문	기형	2	3	8	국지도로	32	행차방향3-298	

SCALE : 1/1,500





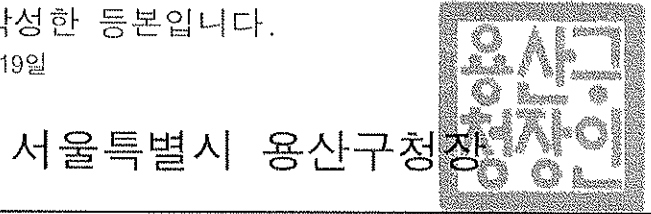
# 토지 대장

고유번호	1117011900-10288-0001		
토지소재	서울특별시 용산구 효창동		
지번	288-1	축척	수치


도면번호	2	발급번호	202311170-00241-2162
장 번호	1-1	처리시각	15시 27분 29초
비고		발급자	인터넷민원

토지 표시				소유자			
지목	면적(m <sup>2</sup> )	사유	변동일자	주소			
			변동원인	성명 또는 명칭	등록번호		
(23) 체육용지	*814.6*	(76) 2023년 08월 21일 토지개발사업 완료	2023년 09월 04일				
		--- 이하 여백 ---	(02)소유권보존	서울특별시용산구	1113		
				--- 이하 여백 ---			
등록수정 년 월 일							
토지등급 (기준수확량등급)							
개별공시지가기준일						용도지역 등	
개별공시지가(원/m <sup>2</sup> )							

토지대장에 의하여 작성한 등본입니다.  
2023년 10월 19일



본 증명서는 인터넷으로 발급되었으며, 정부24(gov.kr)의 인터넷발급문서진위확인 메뉴를 통해 위·변조 여부를 확인할 수 있습니다. (발급일로부터 90일까지) 또한 문서 하단의 바코드로도 진위확인(정부24 앱 또는 스캐너용 문서확인 프로그램)을 하실 수 있습니다.





# 토지 대장

고유번호	1117011900-10288-0002		
토지소재	서울특별시 용산구 효창동		
지번	288-2	축척	수치


도면번호	1	발급번호	202311170-00241-2169
장번호	1-1	처리시각	15시 30분 08초
비고		발급자	인터넷민원

토지표시			소유자		
지목	면적(m <sup>2</sup> )	사유	변동일자	주소	
			변동원인	성명 또는 명칭	등록번호
(22) 공원	*708.5*	(76) 2023년 08월 21일 토지개발사업 완료	2023년 09월 04일 (02)소유권보존	서울특별시용산구	1113
		--- 이하 여백 ---		--- 이하 여백 ---	
등급수정 년월일					
토지등급 (기준수확량등급)					
개별공시지가기준일					
개별공시지가(원/m <sup>2</sup> )					용도지역 등


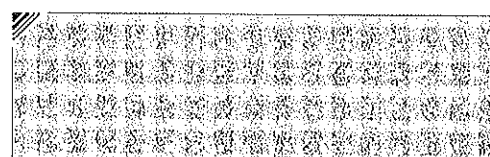


토지대장에 의하여 작성한 등본입니다.

2023년 10월 19일

서울특별시 용산구청장



◆ 본 증명서는 인터넷으로 발급되었으며, 정부24(gov.kr)의 인터넷발급문서전위확인 메뉴를 통해 위·변조 여부를 확인할 수 있습니다. (발급일로부터 90일까지) 또한 문서 하단의 바코드로도 전위확인(정부24 앱 또는 스캐너용 문서확인 프로그램)을 하실 수 있습니다.





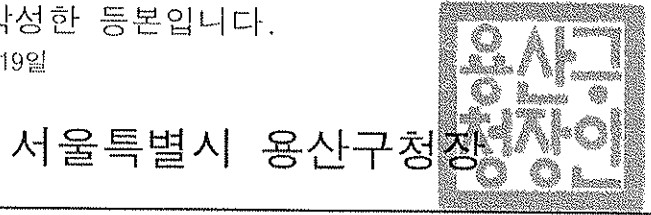
# 토지 대장

고유번호	1117011900-10288-0003			도면번호	1	발급번호	202311170-00241-2171
토지소재	서울특별시 용산구 효창동			장 번호	1-1	처리시각	15시 30분 56초
지 번	288-3	축 척	수치	비 고		발 급 자	인터넷민원


토 지 표 시			소 유 자		
지 목	면 적(m <sup>2</sup> )	사 유	변 동 일 자	주 소	
			변 동 원 인	성 명 또는 명 칭	등 록 번 호
(14) 도로	*73.9*	(76) 2023년 08월 21일 토지개발사업 완료	2023년 09월 04일 (02)소유권보존	서울특별시용산구	1113
		--- 이하 여백 ---		--- 이하 여백 ---	

등 급 수 정 년 월 일							
토 지 등 급 (기준수량등급)							
개별공시지가기준일							용도지역 등
개별공시지가(원/m <sup>2</sup> )							

토지대장에 의하여 작성한 등본입니다.  
2023년 10월 19일



본 증명서는 인터넷으로 발급되었으며, 정부24(gov.kr)의 인터넷발급문서진위확인 메뉴를 통해 위·변조 여부를 확인할 수 있습니다. (발급일로부터 90일까지) 또한 문서 하단의 바코드로도 진위확인(정부24 앱 또는 스캐너용 문서확인 프로그램)을 하실 수 있습니다.





# 토지 대장

고유번호	1117011900-10288-0004			도면번호	1	발급번호	202311170-00241-2173
토지소재	서울특별시 용산구 효창동			장 번호	1-1	처리시각	15시 31분 36초
지 번	288-4	축 적	수치	비 고		발 급 자	인터넷민원
토 지 표 시				소 유 자			
지 목	면 적(m <sup>2</sup> )	사 유		변 동 일 자	주 소		
(14) 도로	*254.0*	(76) 2023년 08월 21일 토지개발사업 완료		2023년 09월 04일			등 록 번 호
		--- 이하 여백 ---		(02)소유권보존	서울특별시용산구	1113	
등 급 수 정 년 월 일							
토 지 등 급 (기준수확량등급)							
개별공시지가기준일							용도지역 등
개별공시지가(원/m <sup>2</sup> )							


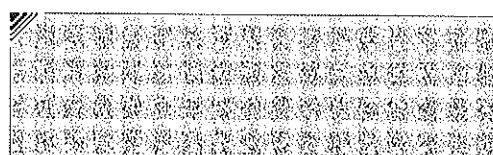

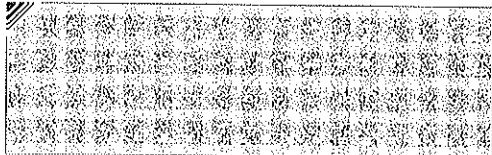
토지대장에 의하여 작성한 등본입니다.

2023년 10월 19일

서울특별시 용산구청장




본 증명서는 인터넷으로 발급되었으며, 정부24(gov.kr)의 인터넷발급문서진위확인 메뉴를 통해 위·변조 여부를 확인할 수 있습니다.(발급일로부터 90일까지) 또한 문서 하단의 바코드로도 진위확인(정부24 앱 또는 스캐너용 문서확인 프로그램)을 하실 수 있습니다.




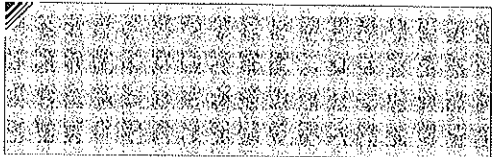




# 토지 대장

고유번호	1117011900-10288-0005			도면번호	1	발급번호	202311170-00241-2175
토지소재	서울특별시 용산구 효창동			장 번호	1-1	처리시각	15시 32분 11초
지 번	288-5	축 척	수치	비 고		발 급 자	인터넷민원
토 지 표 시				소 유 자			
지 목	면 적(m <sup>2</sup> )	사 유		변 동 일 자	주 소		
(14) 도로	*598.7*	(76) 2023년 08월 21일 토지개발사업 완료		변 동 원 인	성명 또는 명칭	등 록 번 호	
		--- 이하 여백 ---		2023년 09월 04일			
				(02)소유권보존	서울특별시용산구	1113	
					--- 이하 여백 ---		
등급수정 년 월 일							
토 지 등 급 (기준수확량등급)							
개별공시지가기준일							용도지역 등
개별공시지가(원/m <sup>2</sup> )							
토지대장에 의하여 작성한 등본입니다. 2023년 10월 19일  서울특별시 용산구청장 							

◆ 본 증명서는 인터넷으로 발급되었으며, 정부24(gov.kr)의 인터넷발급문서진위확인 메뉴를 통해 위·변조 여부를 확인할 수 있습니다.(발급일로부터 90일까지) 또한 문서 하단의 바코드로도 진위확인(정부24 웹 또는 스캐너용 문서확인 프로그램)을 하실 수 있습니다.





# 토지 대장

고유번호	1117011900-10288-0006			도면번호	2	발급번호	202311170-00241-2177
토지소재	서울특별시 용산구 효창동			장 번호	1-1	처리시각	15시 32분 46초
지번	288-6	축척	수치	비고		발급자	인터넷민원
토지 표시				소유자			
지목	면적(m <sup>2</sup> )	사유	변동일자	주소			
			변동원인	성명 또는 명칭		등록번호	
(14) 도로	*6.4*	(76) 2023년 08월 21일 토지개발사업 완료	2023년 09월 04일				
		---- 이하 여백 ----	(02)소유권보존	서울특별시용산구	1113		
				--- 이하 여백 ---			
등기수정 년 월 일							
토지등급 (기준수확량등급)							
개별공시지가기준일							용도지역 등
개별공시지가(원/m <sup>2</sup> )							


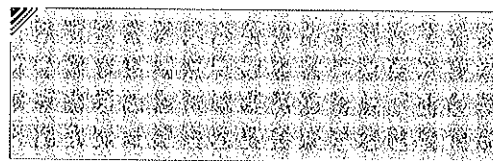


토지대장에 의하여 작성한 등본입니다.

2023년 10월 19일

서울특별시 용산구청장



본 증명서는 인터넷으로 발급되었으며, 정부24(gov.kr)의 인터넷발급문서진위확인 메뉴를 통해 위·변조 여부를 확인할 수 있습니다.(발급일로부터 90일까지) 또한 문서 하단의 바코드로도 진위확인(정부24 앱 또는 스캐너용 문서확인 프로그램)을 하실 수 있습니다.







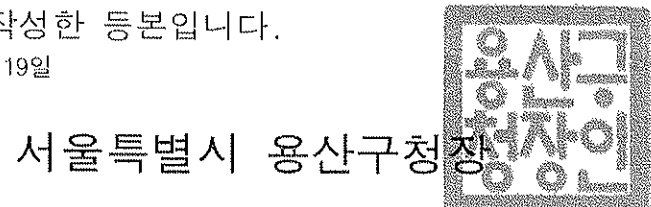
# 토지 대장

고유번호	1117011900-10288-0007		
토지소재	서울특별시 용산구 효창동		
지번	288-7	축척	수치

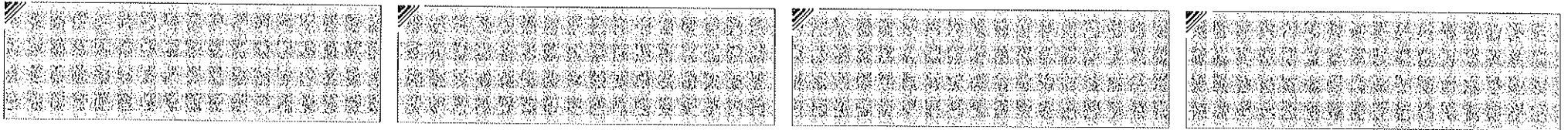
도면번호	2	발급번호	202311170-00241-2179
장번호	1-1	처리시각	15시 33분 23초
비고		발급자	인터넷민원

토지 표시			소유자			
지목	면적(m <sup>2</sup> )	사유	변동일자	주소		
			변동원인	성명 또는 명칭	등록번호	
(14) 도로	*81.2*	(76) 2023년 08월 21일 토지개발사업 완료	2023년 09월 04일			
		--- 이하 여백 ---	(02)소유권보존	서울특별시용산구	1113	
				--- 이하 여백 ---		
등급수정 년월일						
토지등급 (기준수확량등급)						
개별공시지가기준일						용도지역 등
개별공시지가(원/m <sup>2</sup> )						

토지대장에 의하여 작성한 등본입니다.  
2023년 10월 19일



본 증명서는 인터넷으로 발급되었으며, 정부24(gov.kr)의 인터넷발급문서전위확인 메뉴를 통해 위·변조 여부를 확인할 수 있습니다. (발급일로부터 90일까지) 또한 문서 하단의 바코드로도 전위확인(정부24 앱 또는 스캐너용 문서확인 프로그램)을 하실 수 있습니다.





# 토지 대장

고유번호	1117011900-10288-0008		
토지소재	서울특별시 용산구 효창동		
지번	288-8	축척	수치


도면번호	2	발급번호	202311170-00241-2181
장 번호	1-1	처리시각	15시 33분 58초
비고		발급자	인터넷만원

토지 표시				소유자			
지목	면적(㎡)	사유	변동일자	주소			등록번호
			변동원인	성명 또는 명칭			
(14) 도로	*264.9*	(76) 2023년 08월 21일 토지개발사업 완료	2023년 09월 04일	서울특별시용산구			1113
		---- 이하 여백 ----	(02) 소유권보존	--- 이하 여백 ---			
등급수정 년 월 일							
토지 등급 (기준수확량등급)							
개별공시지가기준일							용도지역 등
개별공시지가(원/㎡)							



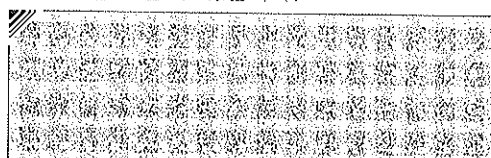
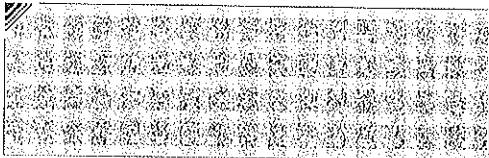
토지대장에 의하여 작성한 등본입니다.

2023년 10월 19일

서울특별시 용산구청장



본 증명서는 인터넷으로 발급되었으며, 정부24(gov.kr)의 인터넷발급문서진위확인 메뉴를 통해 위·변조 여부를 확인할 수 있습니다. (발급일로부터 90일까지) 또한 문서 하단의 바코드로도 진위확인(정부24 앱 또는 스캐너용 문서확인 프로그램)을 하실 수 있습니다.





# 등기사항전부증명서(말소사항 포함)

## - 토지 [제출용] -

고유번호 2701-2023-008322



[토지] 서울특별시 용산구 효창동 288-1

【 표 제 부 】 ( 토지의 표시 )					
표시번호	접 수	소 제 지 번	지 목	면 적	등기원인 및 기타사항
1	2023년9월4일	서울특별시 용산구 효창동 288-1	체육용지	814.6㎡	도시및주거환경정비사업 시행으로 인하여 등기

【 갑 구 】 ( 소유권에 관한 사항 )				
순위번호	등 기 목 적	접 수	등 기 원 인	권리자 및 기타사항
1	소유권보존	2023년9월4일 제108629호		소유자 서울특별시용산구 1113

【 을 구 】 ( 소유권 이외의 권리에 관한 사항 )	
기록사항 없음	

-- 이 하 이 백 --

관할등기소 서울서부지방법원 등기국 / 발행등기소 법원행정처 등기정보중앙관리소  
수수료 1,000원 영수함

이 증명서는 등기기록의 내용과 틀림없음을 증명합니다.  
서기 2023년 10월 19일

법원행정처 등기정보중앙관리소


전산운영책임관



- \* 실선으로 그려진 부분은 말소사항을 표시함.
- \* 증명서는 컬러 또는 흑백으로 출력 가능함.

\* 기록사항 없는 갑구, 을구는 '기록사항 없음' 으로 표시함.

[인터넷 발급] 문서 하단의 바코드를 스캐너로 확인하거나, 인터넷등기소(<http://www.iros.go.kr>)의 발급확인 메뉴에서 발급확인번호를 입력하여 위·변조 여부를 확인할 수 있습니다. 발급확인번호를 통한 확인은 발행일부터 3개월까지 5회에 한하여 가능합니다.



발행번호 2702022700120310101023019100H0083522YOC12213H61112

발급확인번호 AAMK-FPJW-3228

발행일 2023/10/19



# 등기사항전부증명서(말소사항 포함)

## - 토지 [제출용] -

고유번호 2701-2023-008323



[토지] 서울특별시 용산구 효창동 288-2

【 표 제 부 】 ( 토지의 표시 )					
표시번호	접 수	소 재 지 번	지 목	면 적	등기원인 및 기타사항
1	2023년9월4일	서울특별시 용산구 효창동 288-2	공원	708.5㎡	도시및주거환경정비사업 시행으로 인하여 등기

【 갑 구 】 ( 소유권에 관한 사항 )				
순위번호	등기목적	접 수	등기원인	권리자 및 기타사항
1	소유권보존	2023년9월4일 제108629호		소유자 서울특별시용산구 1113

【 을 구 】 ( 소유권 이외의 권리에 관한 사항 )	
기록사항 없음	

- 이 하 여 백 -

관할등기소 서울서부지방법원 등기국 / 발행등기소 법원행정처 등기정보중앙관리소  
수수료 1,000원 영수함

이 증명서는 등기기록의 내용과 틀림없음을 증명합니다.  
서기 2023년 10월 19일

법원행정처 등기정보중앙관리소


전산운영책임관



\* 실선으로 그어진 부분은 말소사항을 표시함.  
\* 증명서는 컬러 또는 흑백으로 출력 가능함.

\* 기록사항 없는 갑구, 을구는 '기록사항 없음' 으로 표시함.

[인터넷 발급] 문서 하단의 바코드를 스캐너로 확인하거나, 인터넷등기소(<http://www.iros.go.kr>)의 발급확인 메뉴에서 발급확인번호를 입력하여 위·변조 여부를 확인할 수 있습니다. 발급확인번호를 통한 확인은 발행일부터 3개월까지 5회에 한하여 가능합니다.



발행번호 2702022700120310101023019100H0083521YOC12355H61112

발급확인번호 AAMK-FPIW-3230

발행일 2023/10/19



# 등기사항전부증명서(말소사항 포함)

## - 토지 [제출용] -

고유번호 2701-2023-008324



[토지] 서울특별시 용산구 효창동 288-3

【 표 제 부 】 ( 토지의 표시 )					
표시번호	접 수	소 재 지 번	지 목	면 적	등기원인 및 기타사항
1	2023년9월4일	서울특별시 용산구 효창동 288-3	도로	73.9㎡	도시및주거환경정비사업 시행으로 인하여 등기

【 갑 구 】 ( 소유권에 관한 사항 )				
순위번호	등 기 목 적	접 수	등 기 원 인	권리자 및 기타사항
1	소유권보존	2023년9월4일 제108629호		소유자 서울특별시용산구 1113

【 을 구 】 ( 소유권 이외의 권리에 관한 사항 )	
기록사항 없음	

-- 이 하 여 백 --

관할등기소 서울서부지방법원 등기국 / 발행등기소 법원행정처 등기정보중앙관리소  
수수료 1,000원 영수함

이 증명서는 등기기록의 내용과 틀림없음을 증명합니다.  
서기 2023년 10월 19일

법원행정처 등기정보중앙관리소


전산운영책임관



\* 실선으로 그어진 부분은 말소사항을 표시함.  
\* 증명서는 컬러 또는 흑백으로 출력 가능함.

\* 기록사항 없는 갑구, 을구는 '기록사항 없음' 으로 표시함.

[인터넷 발급] 문서 하단의 바코드를 스캐너로 확인하거나, 인터넷등기소(<http://www.iros.go.kr>)의 발급확인 메뉴에서 발급확인번호를 입력하여 위·변조 여부를 확인할 수 있습니다. 발급확인번호를 통한 확인은 발행일부터 3개월까지 5회에 한하여 가능합니다.



발행번호 2702022700120310101023019100H0083519YOC12452H6112

발급확인번호 AAMK-PPBO-3248

발행일 2023/10/19



# 등기사항전부증명서(말소사항 포함)

## - 토지 [제출용] -

고유번호 2701-2023-008325



[토지] 서울특별시 용산구 효창동 288-4

【 표 제 부 】 ( 토지의 표시 )					
표시번호	접 수	소 제 지 번	지 목	면 적	등기원인 및 기타사항
1	2023년9월4일	서울특별시 용산구 효창동 288-4	도로	254㎡	도시및주기환경정비사업 시행으로 인하여 등기

【 갑 구 】 ( 소유권에 관한 사항 )				
순위번호	등기목적	접 수	등기원인	권리자 및 기타사항
1	소유권보존	2023년9월4일 제108629호		소유자 서울특별시용산구 1113

【 을 구 】 ( 소유권 이외의 권리에 관한 사항 )	
기록사항 없음	

— 이 하 여 백 —

관할등기소 서울서부지방법원 등기국 / 발행등기소 법원행정처 등기정보중앙관리소  
수수료 1,000원 영수함

이 증명서는 등기기록의 내용과 틀림없음을 증명합니다.  
서기 2023년 10월 19일

법원행정처 등기정보중앙관리소


전산운영책임관



\* 실선으로 그이진 부분은 말소사항을 표시함.  
\* 증명서는 컬러 또는 흑백으로 출력 가능함.

\* 기록사항 없는 갑구, 을구는 '기록사항 없음' 으로 표시함.

[인터넷 발급] 문서 하단의 바코드를 스캐너로 확인하거나, 인터넷등기소(<http://www.iros.go.kr>)의 발급확인 메뉴에서 발급확인번호를 입력하여 위·변조 여부를 확인할 수 있습니다. 발급확인번호를 통한 확인은 발행일부터 3개월까지 5회에 한하여 가능합니다.



발행번호 2702022700120310101023019100H0083520YOC12515H61112

발급확인번호 AAMK-FPDC-3259

발행일 2023/10/19



# 등기사항전부증명서(말소사항 포함)

## - 토지 [제출용] -

고유번호 2701-2023-008326



[토지] 서울특별시 용산구 효창동 288-5

【 표 제 부 】 ( 토지의 표시 )					
표시번호	접 수	소 제 지 번	지 목	면 적	등기원인 및 기타사항
1	2023년9월4일	서울특별시 용산구 효창동 288-5	도로	598.7㎡	도시및주거환경정비사업 시행으로 인하여 등기

【 갑 구 】 ( 소유권에 관한 사항 )				
순위번호	등기목적	접 수	등기원인	권리자 및 기타사항
1	소유권보존	2023년9월4일 제108629호		소유자 서울특별시용산구 1113

【 을 구 】 ( 소유권 이외의 권리에 관한 사항 )	
기록사항 없음	

-- 이 하 여 백 --

관할등기소 서울서부지방법원 등기국 / 발행등기소 법원행정처 등기정보중앙관리소  
수수료 1,000원 영수함

이 증명서는 등기기록의 내용과 틀림없음을 증명합니다.  
서기 2023년 10월 19일

법원행정처 등기정보중앙관리소


전산운영책임관



- \* 실선으로 그려진 부분은 말소사항을 표시함.
- \* 증명서는 컬러 또는 흑백으로 출력 가능함.

\* 기록사항 없는 갑구, 을구는 '기록사항 없음' 으로 표시함.

[인터넷 발급] 문서 하단의 바코드를 스캐너로 확인하거나, 인터넷등기소(<http://www.iros.go.kr>)의 발급확인 메뉴에서 발급확인번호를 입력하여 위·변조 여부를 확인할 수 있습니다. 발급확인번호를 통한 확인은 발행일부터 3개월까지 5회에 한하여 가능합니다.



발행번호 2702022700120310101023019100H0083520YOC12634H6112

발급확인번호 AAMK-FPEH-3266

발행일 2023/10/19



# 등기사항전부증명서(말소사항 포함)

## - 토지 [제출용] -

고유번호 2701-2023-008327



[토지] 서울특별시 용산구 효창동 288-6

【 표 제 부 】 ( 토지의 표시 )					
표시번호	접 수	소 재 지 번	지 목	면 적	등기원인 및 기타사항
1	2023년9월4일	서울특별시 용산구 효창동 288-6	도로	6.4㎡	도시및주거환경정비사업 시행으로 인하여 등기

【 갑 구 】 ( 소유권에 관한 사항 )				
순위번호	등 기 목 적	접 수	등 기 원 인	권리자 및 기타사항
1	소유권보존	2023년9월4일 제108629호		소유자 서울특별시용산구 1113

【 을 구 】 ( 소유권 이외의 권리에 관한 사항 )	
기록사항 없음	

-- 이 하 여 백 --

관할등기소 서울서부지방법원 등기국 / 발행등기소 법원행정처 등기정보중앙관리소  
수수료 1,000원 영수함

이 증명서는 등기기록의 내용과 틀림없음을 증명합니다.  
서기 2023년 10월 19일

법원행정처 등기정보중앙관리소


전산운영책임관



- \* 실선으로 그려진 부분은 말소사항을 표시함.
- \* 증명서는 컬러 또는 흑백으로 출력 가능함.

\* 기록사항 없는 갑구, 을구는 '기록사항 없음' 으로 표시함.

[인터넷 발급] 문서 하단의 바코드를 스캐너로 확인하거나, 인터넷등기소(<http://www.iros.go.kr>)의 발급확인 메뉴에서 발급확인번호를 입력하여 위·변조 여부를 확인할 수 있습니다. 발급확인번호를 통한 확인은 발행일부터 3개월까지 5회에 한하여 가능합니다.



발행번호 2702022700120310101023019100H0083520YOC12754H61112

발급확인번호 AAMK-FPFN-3271

발행일 2023/10/19





# 등기사항전부증명서(말소사항 포함)

## - 토지 [제출용] -

고유번호 2701-2023-008328



[토지] 서울특별시 용산구 효창동 288-7

【 표 제 부 】 ( 토지의 표시 )					
표시번호	접 수	소 제 지 번	지 목	면 적	등기원인 및 기타사항
1	2023년9월4일	서울특별시 용산구 효창동 288-7	도로	81.2㎡	도시및주거환경정비사업 시행으로 인하여 등기

【 갑 구 】 ( 소유권에 관한 사항 )				
순위번호	등기 목적	접 수	등기 원 인	권리자 및 기타사항
1	소유권보존	2023년9월4일 제108629호		소유자 서울특별시용산구 1113

【 을 구 】 ( 소유권 이외의 권리에 관한 사항 )	
기록사항 없음	

-- 이 하 여 백 --

관할등기소 서울서부지방법원 등기국 / 발행등기소 법원행정처 등기정보중앙관리소  
수수료 1,000원 영수함

이 증명서는 등기기록의 내용과 불립없음을 증명합니다.  
서기 2023년 10월 19일

법원행정처 등기정보중앙관리소


전산운영책임관



- \* 실선으로 그어진 부분은 말소사항을 표시함.
- \* 증명서는 컬러 또는 흑백으로 출력 가능함.

\* 기록사항 없는 갑구, 을구는 '기록사항 없음' 으로 표시함.

[인터넷 발급] 문서 하단의 바코드를 스캐너로 확인하거나, 인터넷등기소(<http://www.iros.go.kr>)의 발급확인 메뉴에서 발급확인번호를 입력하여 위·변조 여부를 확인할 수 있습니다. 발급확인번호를 통한 확인은 발행일부터 3개월까지 5회에 한하여 가능합니다.



발행번호 2702022700120310101023019100H0083521YOC1281H61112

발급확인번호 AAMK-FPGQ-3282

발행일 2023/10/19



# 등기사항전부증명서(말소사항 포함)

## - 토지 [제출용] -

고유번호 2701-2023-008329



[토지] 서울특별시 용산구 효창동 288-8

【 표 제 부 】 ( 토지의 표시 )					
표시번호	접 수	소 계 지 번	지 목	면 적	등기원인 및 기타사항
1	2023년9월4일	서울특별시 용산구 효창동 288-8	도로	264.9㎡	도시및주거환경정비사업 시행으로 인하여 등기

【 갑 구 】 ( 소유권에 관한 사항 )				
순위번호	등 기 목 적	접 수	등 기 원 인	권리자 및 기타사항
1	소유권보존	2023년9월4일 제108629호		소유자 서울특별시용산구 1113

【 을 구 】 ( 소유권 이외의 권리에 관한 사항 )	
기록사항 없음	


— 이 하 여 백 —

관할등기소 서울서부지방법원 등기국 / 발행등기소 법원행정처 등기정보중앙관리소  
수수료 1,000원 영수함

이 증명서는 등기기록의 내용과 틀림없음을 증명합니다.  
서기 2023년 10월 19일

법원행정처 등기정보중앙관리소


전산운영책임관



\* 실선으로 그어진 부분은 말소사항을 표시함.  
\* 증명서는 컬러 또는 흑백으로 출력 가능함.

\* 기록사항 없는 갑구, 을구는 '기록사항 없음' 으로 표시함.

[인터넷 발급] 문서 하단의 바코드를 스캐너로 확인하거나, 인터넷등기소(<http://www.iros.go.kr>)의 발급확인 메뉴에서 발급확인번호를 입력하여 위·변조 여부를 확인할 수 있습니다. 발급확인번호를 통한 확인은 발행일부터 3개월까지 5회에 한하여 가능합니다.



발행번호 2702022700120310101023019100H0083521YOC12932H61112

발급확인번호 AAMK-FPHT-3293

발행일 2023/10/19