




기안용지 **공고제 91호**

5/31

부류기호 문서번호	29415-14K		전화번호	연결구명	조항
처리기간	도시계획국장		결재부서장	사자	감
실행일자	중구		전철		
보존년한					
보	도시계획국장	중구		법무국장 (공인) 남태	
주	지역계획계장	최현우		<del>시민국장</del> <del>운영계장</del> <del>총무계장</del> 가로계장	
기				재개발사업 도시관리계획	
관					
기안책임자	이 총철		72.8.18		
정유 수신 참조	각 안 감 조		발신		
제목	도시계획 미관지구 선정.				
제1안, 내부결재.					
1. 당시 관내 주요간선도로를 미관지구로 선정하여 건축물의 규모와 외관을 통제하고 풍서관리를 권유하여 간선도로 변에 도시미관을 조성코자 도시415-142(72.7.12)를 건설부 장관에게 제출 하였으며					
2. 건설부 도시415-14054(72.8.14)로 별첨					
고시문사분명. 도면 등시안 각이 변경. 과외이기. 도시계획					

0201-1-8A

1:0mm x 265mm 박장 지 50g/㎡ 87

1979. 11. 10. 승인

11-1 58

(서울특별시청 용서 국립보도연인서)

법 제12조 제5항의 취지에 의해 법안과 같이 시행하려  
 하여 재검토하여 주시게 바랍니다.

제안, 공고안

서울특별시 ~~공고 제~~ ~~도~~  
 도시계획 ~~영관~~ ~~결정~~  
~~유용지역~~ ~~이후~~ ~~변경~~

1. 서울특별시 도시계획 위원회 결정 (권선부 도시제35호  
 (72.8.14))을 도시계획법 제12조 제5항의 취지에  
 의하여 다음과 같이 공고합니다.

2. 관계 도시를 서울특별시 도시계획부 도시계획과 및  
 해당 구청 시인 통상연에 비자하여 도시 계획 및 이에 관련된  
 일에 보충 있습니다

72. 8. 31

서울특별시 시장

법무심사  
 원부  
 인  
 (인)

가. 비잔지구 결정 도시

종별	구분	위 치	면적(M <sup>2</sup> )	비 고
1층	1	동대문 - 경량리	88.800	대로이시호선변, 면적 37 Km, 폭약 12 M
"	2	공덕동 - 마포동	26.400	광로~치호선변, 면적 1.1 Km, 폭약 12 M
"	3	척산동~행동동	240.000	대로 3~20호선변,
		대우역~장곡동~		대로 1~7 "
		원당동~수동동		광로 ~ 11 "
				대로 1~4 "
				광로 6 "



고

				대르 2-13 호선변 대르 2-6 " 연장 10km, 폭양축 각 12 <sup>m</sup>
2층	4.	원상동~구아교	216.000	대르 1~8 호선변 대르 3-6 " 광르 17 " 연장 9km, 폭양축 각 12 <sup>m</sup> .
	5.	정양리-망우동	136.000	대르 2-2 호선변 대르 1-15 " 연장 5.7km, 폭양축 각 12 <sup>m</sup>
	6.	정계천바~길동	292.800	광르 5 호선변 연장 12.2km, 폭양축 각 12 <sup>m</sup>
	7.	선동교-석촌동	158.400	대르 1-16 호선변 광르 29 " 연장 6.6 km, 폭양축 각 12 <sup>m</sup>
	8.	삼산제호원변~ 제3한강교	36.000	대르 1-9 호선변 연장 15km, 폭양축 각 12 <sup>m</sup>
	9.	반포동~남성동	114.400	대르 2-28 호선변 대르 2-75 " 연장 4.8km, 폭양축 각 12 <sup>m</sup>
	10.	신길동-시흥동	290.400	광르 15 호선변 대르 3-25 "

제 ( ) 호  
200 선 사 자  
구

11-3 5/ 시

11-4

				연장 9.6 Km, 동양측 광 12 <sup>M</sup>
11.	양호도-구리동	60.000	대르 2-19 호선변	
			연장 2.5 Km, 동양측 광 12 <sup>M</sup>	
12.	서문대교-2척동	110.400	대르 2-16 호선변	
			연장 4.6 Km, 동양측 광 12 <sup>M</sup>	
13.	동호동-구석동	129.600	대르 3-17 호선변	
			대르 2-21 "	
			대르 1-14 "	
			연장 5.4 Km, 동양측 광 12 <sup>M</sup>	
14.	동호동~강현동	84.000	대르 1-12 호선변	
			연장 3.5 Km, 동양측 광 12 <sup>M</sup>	
15.	정남동-대충동-	889.200	대르 3-58 호선변	
	관남동-마포동		대르 2-20 "	
	-방원동-북사동		대르 3-97 "	
			대르 3-17 "	
			대르 3-10 "	
			대르 3-4 "	
			중르 1-73 "	
			중르 1-35 "	
			중르 1-6 "	
			대르 3-26 "	
			대르 2-14 "	



고

				대르 1-8 호선변 대르 7-56 " 연장 32.8km 풍양축간 12M
3층	16	우이동-노봉동	110.400	광로 17 호선변 연장 4.6km 풍양축간 12M
	17	죽림동-화양동	148.800	대르 1-13 호선변
	18	석촌동~장지동	110.400	연장 6.2km 풍양축간 12M 광로 29 호선변 연장 4.6km 풍양축간 12M
	19	고척동-오류동	100.800	대르 1-24 호선변 광로 32 " 연장 4.2km 풍양축간 12M
	20	계관산고 ~오정면	225.600	광로 12 호선변 연장 9.4km 풍양축간 12M
	21	현계동~홍은동	79.200	대르 1~12 호선변 연장 3.9km 풍양축간 12M
	22	망월동~선로면역 우리	108.000	중르 1-138 호선변 연장 4.5km 풍양축간 12M
	23	계화동-양화고	180.000	대르 2-41 호선변 중르 1-139 " 연장 7.5km 풍양축간 12M
	24	동작동~계동동	278.400	중르 1-136 호선변

				대르 3-70 3호번 연장 11.6Km. 폭양폭각 12M
3주	75.	부계동-삼사동	211.200	대르 1-86 호번 대르 1-136 " 연장 8.8Km. 폭양폭각 12M
"	76.	계곡동-삼정동	240.000	대르 1-133 호번 대르 1-55 " 대르 1-134 " 대르 2-25 " 연장 10Km. 폭양폭각 12M
"	27.	방학동-신내동~ 삼사동-용암동~ 신정동-오류동~ 개화동.	955.200	대르 2-24 호번 대르 19 " 연장 39.8Km 폭양폭각 12M

별첨 2면 도시의 같음 (2면생략)  
(2면은 도시생략 도시계획과 및 관할구청  
생분사생에 보관) 끝

제3안..

수신: 수산취 감조

발신: A장.

제목: 동건

1. 제1회 관내 주민간선으로 번개 대하여 정석복 리  
제 350호(72.8.14)로 미관지구가 결정 리 타영기 도시



수신: 정보부장

발신: 리장

제목: 동건

1. 전선부 24 제 350 호(72.8.14)로 시내 주요간선도로  
변에 대하여 미관지구가 결정 되었다기 도시계획법제12  
조제5항의 규정에 의하여 이를 공공복합의 선에 게재  
하여 주시게 바랍니다.

첨부: 공고문 사본 1부 '끝'