

기안용지


(전화: 389-5613)

분류기호 문서번호	문부 30500 31874	시행상 특별회급	
보존기간	영구·순영구 10.5.3.1.	구경장	시경
수신처 보존기간			
시행일자	88. 11.		
보조기관	문부 문서통제		
기안책임자	도문		
영수 수신 일 일	과안참조	방직영의	구경장
비 주 제 안	도시계획사업(도토) 실시계획 인가 고시 (제1안)		
수신	내부검재		
제 문	동 건		
<p>1. 서울특별시 고시 제2호(69. 1.18)로 시설검정 및 지적승인된 대조 동 68-89간 도로확장공사 구간인 대조동 39의213-89의101간 도로에 대한 도시 계획사업(도토)을 실시코자 서울특별시 공고 제716호(88.10.18)로 금양삼교 안토하고 도시계획법 제25조 및 동법시행령 제6조의 규정에 의거 변경고시와 같이 실시계획을 인가로자 합니다.</p>			
첨 부	고시(안) 1 부 1989		

인문부 30500

서울특별시 도시계획과 도시계획팀

1112



1112

(제2안)

수신 : 총무처장관

발신 : 서울특별시청

참조 : 법무담당관

제목 : 관보 게재 요청

1. 서울특별시 고시 제 호(88.11.)로 도시계획사업(도모) 실시

계획인가 고시된 고시사항을 관보에 게재요청 합니다.

첨부 : 고시사본 2부 .

문지, 건물조서 및 지장물조서 2부 .

(제3안)

수신 : 건설부장관 (서울특별시청)

발신 : 서울특별시청(은평구청장)

참조 : 도시계획과장 (시설계획과장)

제목 : 도시계획사업(도모) 실시 계획 인가 보고

1. 서울특별시 고시 제3호 (69. 1.18)로 시설검정 및 지적승인된 구간

인 은평구 대조동 89의213-89의101과 도모에 대한 도시계획사업(도모) 실시

계획을 별첨 고시사본과 같이 인가되었기 보고합니다.

첨부 : 고시사본 1부 .

(제4안)

수신 : 서울특별시청

1000

제목 : 도시계획사업 (도로) 실시계획 인가 공보

1. 서울특별시 도시 계획 제3호 (69. 1. 18)로 시설결정 및 지적승인된 구
의 대조동 89의213-89의101과 도로에 대한 도시계획사업(도로) 실시계획을
별첨 도시사본과 같이 인가되었거 공보하오니 업무에 참고하시기 바랍니다.

첨부 : 도시사본 1 부 . 끝 .

서울특별시 '합'시 제 호

도시계획사업 (도로) 실시계획인가고시

1. 서울특별시 고시 제3호(69. 1.18)로 시설계획 및 지적승인된 대조동 68-89간 도로확장공사구간의 준영구 대조동 89의213-89의101간 도로에 대한 도시계획사업(도로) 실시로자 서울특별시 공고 제716호(88.10.18)로 공평하고 완료하고 도시계획법 제25조 및 동법시행령 제26조의 규정에 의거 본사업의 인가하였거 고시합니다.
2. 관계도시간 준영구정 도로과에 비치하여 크, 좌소유자 및 이해관계인에게 보인다.

1988 . 11 .

서울특별시 장

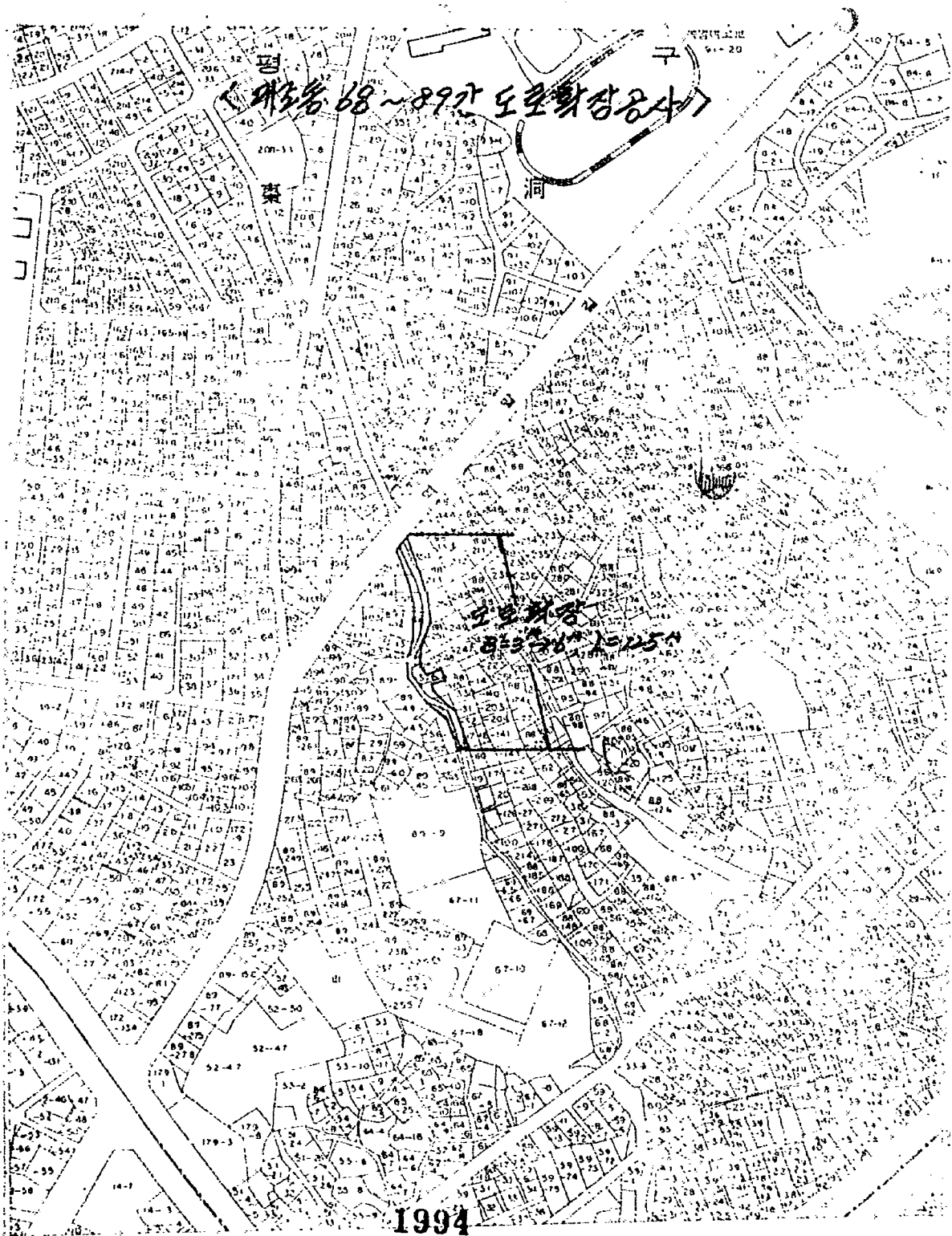
- 가. 사업의시행처 : 준영구 대조동 89의213-89의101간
- 나. 사업의종류및 명칭 : 도시계획사업 (도로)
대조동 68-89간 도로확장공사
- 다. 사업의 규모및면적 : 도로확장 $\phi = 3'' \rightarrow 6''$ $\angle = 125^\circ$ $A = 7.5 \text{ a}$
- 라. 사업의시행자 : 서울특별시청 (준영구청장)
- 마. 사업의 착공및 준공예정일 : 연가일 1989. 12. 31
- 바. 사용토지 수동확 크지의 소재지, 지부, 지적, 소유권 이의의 권리명세 : 별 첨
- 사. 크지및 건물소유자와 크지수동법 제4조 3항의 규정에 의한 관계인 주소,성명 : 별 첨
- 아. 보상계획

(1) 보상절차

- 가) 감정평가 규약으로 계약체결 요구일로부터 2개월 이내 협의의뢰
- 나) 협의불응시 크지수동법 제25조 및 제77조의 규정에 의거 수동

(2) 보상지급방법

- 크지 : 계약과 동시 보상금 전액지급
- 건물 : 계약과 동시 70%지급, 철거후 전액지급



대지번호 68~89간 도로확장공사

신영빌딩
82-330-10-25A

1994

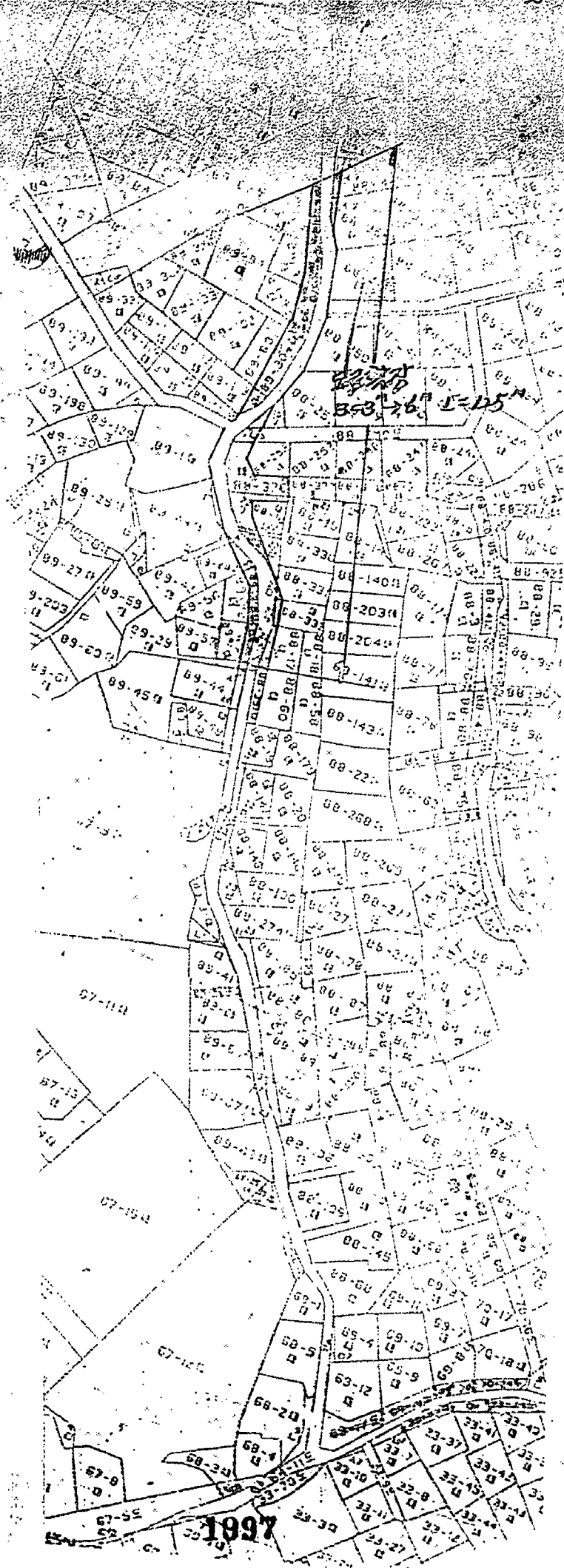
지번	지목	지적		소유자		소유권 이외의 권리명세
		총면적	면적	성명	주소	
지 ³ 대초동 89-128	도로	3 M ²	3M ²	서울시		
" 89-299	대지	35	35	김현지	음평구 대초동 89-213	
" 89-300	"	44	44	김희기	" 89-9	
" 89-301	"	45	45	박음주	" 89-93	
지 ³ " 89-303	"	8	8	민정업	" 89-94	
" 89-304	"	79	79	김준식	" 89-80	
지 ³ " 89-305	"	15	15	이연희	" 89-113	
지 ³ " 89-307	"	1	1	진권영	" 89-49	
지 ³ " 89-308	"	1	1	송명혁	" 88-42	
지 ³ " 89-309	"	15	15	김방국	" 89-282	
" 89-310	"	26	26	박광석	" 89-28	
지 ³ " 89-311	"	22	22	한화석	" 89-101	
지 ³ " 89-312	"	3	3	유상룡외 1인	" 89-29	

로 지 조 서

지 번	지 목	지 적		소 유 자		소유권 이외의 권리명세
		총 면적	면적면적	성 명	주 소	
88-390	대 지	18	18	최순여	은평구 대초동 88-17	
88-444	"	17	17	한광수	" 88-445	
88-374	"	11	11	박수영	" 88-354	
88-373	도 름	36	36	서울시		
88-240	"	555	19	박오봉	" 286-20	
88-396	대 지	125	125	김용규	" 88-253	
88-385	"	58	58	한채환	" 88-16	
88-201	"	3	3	김경준	" 88-57	
88-194	"	3	3	김명철	" 88-57	
88-388	"	3	3	김태환	" 88-321	
88-389	"	8	8	이희환	" 88-322	
계 (22 필지)		1,134	598			

시정공 68-89간 도로 확장공사

S-1-15200



1997

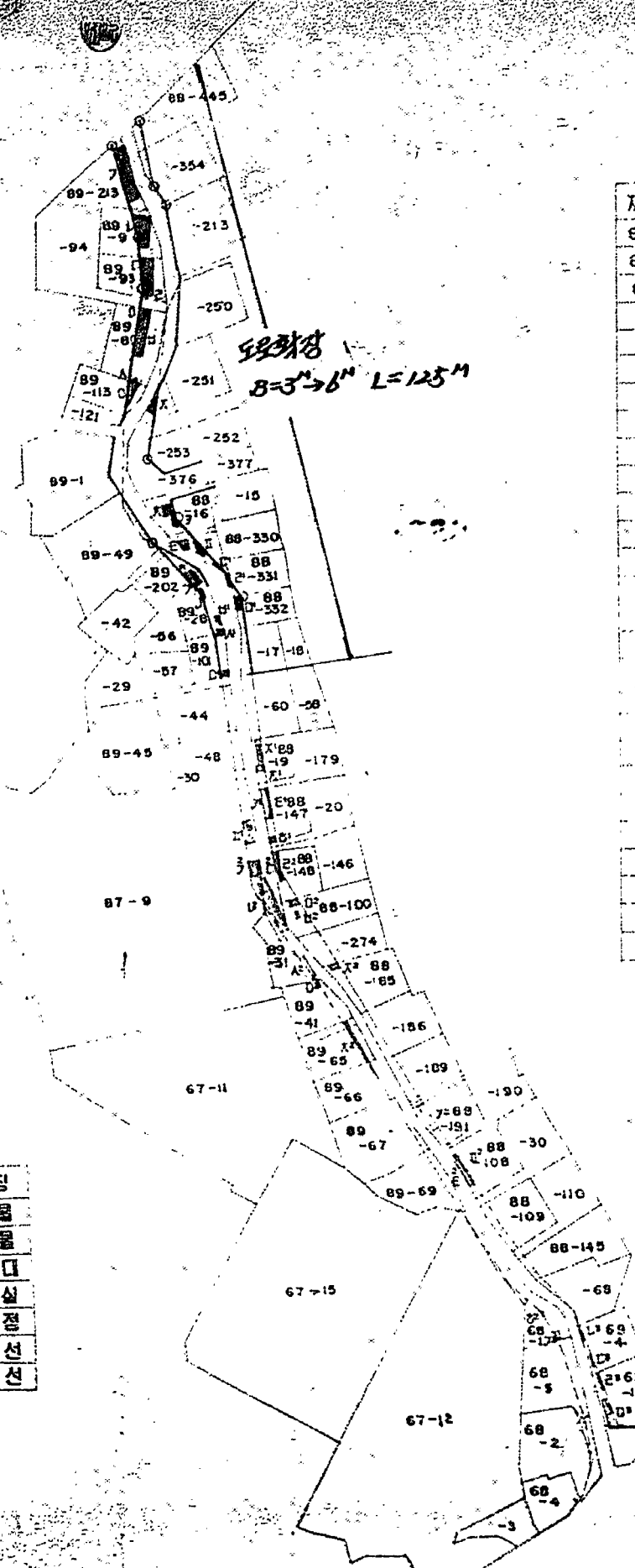
건 물 조 서

건물 의 소 재 지	건물 의 종 류	구 조	건물 면적(㎡)			면적(㎡)			소 유 자			이 때 관 계 인
			개	1층	2층	개	1층	2층	성 명	주 소		
대조동 89-213	주 택 주 집	연와조 평육개	99.8	99.8		31	31		배 정 남	대조동 89-213		
" 89-9	"	시면부억초 시면 화읍	49.19	49.19		21	21		김 덕 기	" 89-9		
" 89-93	주 택	"	51.74	51.74		18	18		박 용 주	" 89-93		
" 89-80	"	연와조 평육개	101.21	62.81	38.2	32	20	12	김 춘 식	" 89-80		
" 89-113	주 택 주 집	"	88.84	88.84		9	9		이 연 희	" 89-113		
" 89-28	주 택	연와조 시면 화읍	44.23	44.23		1	1		장 원 석	" 89-28		
" 88-251	"	"	68.3	68.3		6	6		변 종 철	" 88-251		
" 88-16	"	"	49.37	49.37		7	7		홍 성 호	" 88-16		
" 88-57	"	시면부억초 시면 화읍	29.29	29.29		3	3		김 필 준	" 88-57		
계(9동)			577.49	539.57	38.2	128	116	12				

측량장서도

(부속제2지정)

부지소재	경기안성군 안성동 89-213 필지외	필	수적	1200필지
측량일자	1988. 9. 9	측량자	전국기사1급 정권	
		작성자	전국기사2급 상덕권	



면적표시		면적표시	
지번및부호	면적	지번및부호	면적
89-213 7	31 m ²	87-9 II'	11 m ²
89-9 L	21	" 7'	8
89-93 C	18	" 8'	32
" 2	3	88-148 C ²	4
89-80 B	2	" 2 ²	2
" B	20	88-100 B ²	4
89-113 A	2	" B ²	1
" C	9	89-31 A ²	5
88-276 A	6	89-41 O ²	1
88-16 X	4	88-185 X ²	3
" 7	7	89-65 X ²	9
88-57 E	4	88-191 7 ²	9
" II	3	88-108 E ²	6
" C ²	1	" II ²	3
89-202 C	3	88-1 B ²	1
89-28 7	5	" 7 ²	1
" L ²	1	69-4 L ²	2
" B ²	1	" C ²	1
88-331 2 ²	2	69-12 2 ²	2
88-332 C ²	5	" D ²	17
89-101 A ²	2		
" O ²	2		
88-19 7 ²	9		
" 7 ²	2		
88-147 7 ²	10		
" E ²	3		
" 8 ²	1		

항표시		
□	명	징
□	건	물
□	가	건
□	장	독
□	화	장
□	경	계
□	계	획
□	시	적

지적측량결과에 의하여 작성하였음
1988. 9. 9.
* 본 도면은 측량에 사용될 수 없음

공간의 소재지	공간의 종류	단위	수량	소유자	
				성명	주소
대포동 89-213	대문	석	1	배성금	대포동 89-213
" 89-9	대문	"	1	김혁기	" 89-9
" "	금수전	"	1	"	" "
" 89-93	부엌	m ²	3	박용주	" 89-93
" 89-80	화장실	"	2	김춘숙	" 89-80
" "	정화조	석	1	"	" "
" "	방광	m ²	22	"	" "
" "	라일락	주	1	"	" "
" "	수철나무	"	1	"	" "
" "	대문	석	1	"	" "
" 89-113	화장실	m ²	2	이연희	" 89-113
" 88-253	방광	"	39	김용주	" 88-253
" "	대문	석	1	"	" "
" "	화장실	m ²	1	"	" "
" "	창고	"	14	"	" "
" "	라일락	주	2	"	" "
" "	향나무	"	5	"	" "
" "	벚나무	"	1	"	" "
" "	풍선	"	1	"	" "
" "	장의	"	1	"	" "
" "	후방	"	1	"	" "
" "	부엌화	"	2	"	" "
" "	객가리	"	2	"	" "

등록번호	소재지	종류	단위	수량	소유자			
					상당	주	소	
대3용	88-16	부	묘	㎡	4	홍성호	대3용	88-16
"	"	정	화	조	석	"	"	"
"	"	대	조	관	"	"	"	"
"	"	계	량	기	"	"	"	"
"	"	등	우	전	"	"	"	"
"	"	당	장	㎡	23	"	"	"
"	88-57	화장실	(창고)	"	4	김경준	"	88-57
"	"	창고	(방독대)	"	1	"	"	"
"	"	계	량	기	석	"	"	"
"	"	대	조	관	1	"	"	"
"	"	당	장	㎡	16	"	"	"
"	88-331	부	묘	"	2	김태철	"	88-331
"	"	대	조	관	석	"	"	"
"	88-332	목욕	(화장실)	㎡	5	이계환	"	88-332
"	"	정	화	조	석	"	"	"
"	"	대	조	관	"	"	"	"
"	"	당	장	㎡	8	"	"	"
"	89-49	당	장	"	17	권찬영	"	89-49
"	"	지	주	간	관	개	"	"
"	"	맨	홀	"	"	"	"	"
"	"	맨	투	루	"	"	"	"
"	89-282	화장실	(창고)	㎡	3	김광욱	"	89-282
"	"	대	조	관	석	"	"	"

공간의 소재지	공간의 종류	단위	수량	소유자
				성명 주소
여주읍 89-202	방광	㎡	10	김광옥 여주읍 89-202
" "	계량기	석	1	" " "
" "	공련	주	1	" " "
" "	광선	"	1	" " "
" 89-28	화장실	㎡	1	장원석 여주읍 89-28
" "	계량기	석	1	" " "
" "	창고(장동대)	㎡	5	" " "
" "	방광	"	9	" " "
" 89-101	창고(장동대)	㎡	2	한화석 " 89-101
" "	화장실	"	2	" " "
" "	승수전	석	1	" " "
" "	배전	"	1	" " "
" "	방광	㎡	11	" " "