

기안용지

분류기호 문서번호	호목 30500- 230	(전화: 389-5613)	행상 특별취급
보존기간	영구·준영구. 10.5.3.1.	구청장	시장
수신처 보존기간			
시행일자	88. 11.		11.12
보조 기간	부청장	1988. 11. 15	문서통제
	간담부장		1988. 11. 14
	로목과장		1988. 11. 14
기안책임자	로목계장		인
경유 수신 감소	과안참조	구청장	
제목	도시계획사업 (도모) 실시계획 인가 (제1안) 내부검제		
1. 서울특별시 고시 제3호(69. 1.18)로 지적승인된 우암동 335-337			
간 도모 개설공사에 대한 도시계획사업(도모)을 실시코자 서울특별시 공고			
제718호(88.10.18)로 공람공고 완료하고 도시계획법 제25조 등 법시행령 제26			
조에 의거 백점 고시안과 같이 실시계획을 인가보자 합니다.			
붙임 : 고시 (안) 1 부 .			
(제2안)			
수신 : 총무처장관		발신 : 서울특별시장	
참조 : 법무담당관			

도모과 유봉현

제목 : 일반계재요청

1. 서울특별시 고시 제 호(88.11.)로 도시계획사업(도모) 실시

계획 인가고시된 별첨고시 사항을 관보에 게재요청 합니다.

첨부 : 1) 고시사본 2 부 .

2) 토지및 건물 저장물조서 2 부 .

(제3안)

수신 : 건설부장관 (서울특별시청) 발신 : 서울특별시청(은평구청장)

참조 : 도시계획과장 (시청 계획과장)

제목 : 도시계획사업(도모) 실시 계획 ^{인가보고}

1. 서울특별시 고시 제3호(69.1.18)로 지적승인된 응암동 335-337번
도모 개발공사에 대한 도시계획사업(도모) 실시 계획이 별첨 고시사본과 같이
인가되었기 보고 합니다.

붙임 : 고시사본 1 부 .

(제4안)

수신 : 서울특별시청

참조 : 시민과장

제목 : 시장 취임 날인 의뢰

1. 서울특별시 고시 제 호(88.11.)로 인가고시된 은평구 응암동

1979

335-337간 도로 개설 공사에 대한 도시 계획사업 실시 계획 인가에 대한 총무처 및 건설부 보고 공문에 시정된 사항을 의뢰합니다.

첨부 : 1) 관보 게재 의뢰 1 건 (총무처)

2) 도시 계획사업(도로) 실시 계획 인가보고 1건 (건설부)

(제5안)

첨부 : 건설관리과장

발신 : 교통과장

제목 : 도시 계획사업(도로) 구간 보상요청

1. 우티구역서 시행하는 응암동 335-337간 도로 개설공사에 대한 도시

계획사업(도로) 실시 계획이 서울특별시 고시 제 호(88.11.)로 인가되었

거 명보하오니 범침 인가고시에 표시된 지번에 대한 보상을 요청합니다.

가. 예산과목 : 건설사업비, 건설관리 도로교량 시설비

나. 예산액 (보상비) : 101,000 천원

붙임 : 고시사본 1 부 .

(제6안)

수신 : 도시정비과장

발신 : 교통과장

제목 : 도시 계획사업(도로) 실시 계획인가 총보

1. 서울특별시 고시 제3호 (69. 1. 18)로 지적승인된 은평구 응암동

335-337간 도로 개설공사에 대한 도시 계획사업(도로) 실시 계획이 범침고시

1980

사본과 같이 인가되었기 홍보하기 업무에 참고하시기 바랍니다.

붙임 : 고시사본 1부 . 끝 .

결재

서울특별시 고시 제897호

도시계획사업 (도토) 실시계획 인가

1. 서울특별시 고시 제3호 (69. 1.18)호로 지적승인된 은평구 응암동 335-337번지
 도토 개설공사에 대한 도시계획사업(도토)을 실시코자 서울특별시 공고
 제718호(88.10.18)로 공람공고 완료하고 도시계획법 제25조 및 동법시행령
 제26조에 의거 본사업을 인가하였거 고시합니다.
2. 관계도서는 은평구청 토목과에 비치하여 토지소유자 및 이해관계인에게
 보입니다.

1988 . 11 .

서울특별시 장

- 가. 사업시행지 : 은평구 응암동 335-337번지근
- 나. 사업의 종류 및 명칭 : 도시계획사업 (도토)
- 다. 사업의 규모 : B=800 L=7100
- 라. 사업의 시행자 : 서울특별시 (은평구청장)
- 마. 사업의 착수 및 준공 예정일 : 인가발부시 189. 12월까지
- 바. 사용토지 수용할 토지 및 건물조서 : 별 첨
- 사. 토지 및 건물의 소유자와 토지수용법 제4조 3항의 규정에 의한 관계인,
 주소, 성명 : 별 첨
- 아. 보상계획

(1) 보상절차

- 1) 감정평가 금액으로 계약제급요구 단로부식 2개달이내 협의취득
- 2) 협의불응시 토지수용법 제25조 2 및 제77조의 규정에 의거 수용

(2) 보상지급방법

- [토지 : 계약과 동시 보상금 전액 지급
- [건물 : 계약과 동시 70% 지급, 철거후 전액지급

응암동 335-337간 도로개설공사

응암동

연은교

응암초교

1983



지 소 유 자 시


지번	지목	시		소유자		소유권이의의 관리명세
		총면적 (㎡)	만유면적 (㎡)	성명	주소	
응암동 335의 4	대지	539	509	金麗雲	서대문구 북아현동 136-17	
8 응암동 335의 40	대지	112	1	김정환	응암동 335의 40	
L 응암동 335의 2	대지	50	15	조유만	경기도 고양시 신도읍차축리 765-188	
응암동 337의 103	대지	304	304	윤용찬	구로구 구로1동주공APT 112동 1102호	
D 응암동 337의 34	대지	136	10	정태석	은평구 응암동 337의 35	

1984

(발급번호)

(수정) 측량성과도

토지소재	서울특별시 은평구 동소문동 335-2번지의 B 필			축적	1200분의1
선정자	은	평	구	정	
측량일자	1989년 8월 10일			작성일자	년 월 일
측량자	지적기사 급			사자	지적기사 급



기번	지목	면적
335-2	대	35 m ²
-67	"	15
계		50
335-4	대	509
-68	대	2
-69	"	28
계		539
335-40	대	111
-70	"	1
계		112

지번	지목	면적
337-34	대	126
-105	"	10
계		136

지적측량성과에 의하여 작성하였읍니다.

19 년 월 일

서울특별시 은평구청



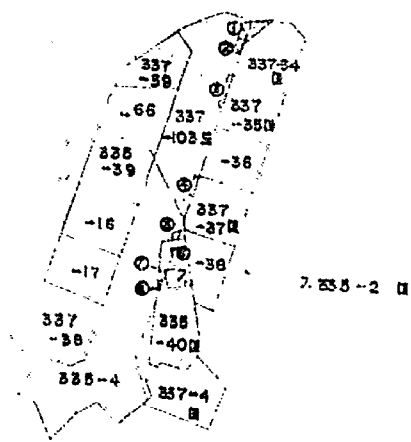
※ 지적공부정리신청서류의 측량성과도를 첨부하여 지적공부 소관청에 제출하시기 위하여 발급일로부터 1년 이내에 정정되어야 함 (1989.8.26)

순 제 지	건물의 종 류	구 조	면 적			면적비(%)	소 유		이해관계인
			기 타	1 층	2 층		성 명	주 소	
① 응암동 337의 34	주택	현외로 세면 와 흡	62.48	62.48		13	정태석	응암동 337의 35	
② 응암동 335의 2	주택	세면로 세면 와 흡	27.27	27.27		2	조우만	경기도 고양시 신도읍 지속리 765-188	

1982.11
27

발급번호 서 21)

토지소재	지 권 유 리 은 평 구 면 산	부 호 337-34	면적(㎡) 1.200	단위 분의 1
신청일자	1988년 9월 8일	측량자	지적비치기	작성자



일차표시

번호	명칭
1. 6. 7	계 획 선 임
2. 3. 4	기 간 선 임
5	회 영 선 임
8	경 구


면적표시

지번명부호	면적(㎡)
1	13
2	8
3	5
4	3
5	2
6	1
7	1
8	1

지적측량결과에 의하여 작성되었습니다.


1988년 9월 8일

대한지적공사 서울지사 은평출장



비고: 본 도면은 측량에 사용할 수 없음.

1987



기 관 통 조 시

물건의 소재지	물건의 종류	단위	수량	소유자	
				성명	주소
응암동 335의 2	참고	m ²	1	조기환	응암동 335의 2
"	대문	식	1	"	"
"	담장	m ²	12	"	"
"	수도계량기	식	1	"	"
"	수도전	식	1	"	"
응암동 337의 37	부엌	m ²	3	박광수	응암동 337의 37
"	화장실	m ²	2	"	"
"	대문	식	1	"	"
"	담장	m ²	18	"	"
"	계량기	식	1	"	"
응암동 337의 35	가건물	m ²	5	심태석	응암동 337의 35
"	대문	식	1	"	"
응암동 337의 34	부엌	m ²	3	"	"
"	대문	식	1	"	"
"	수도전	식	1	"	"
"	계량기	식	1	"	"