





교통안내표지판

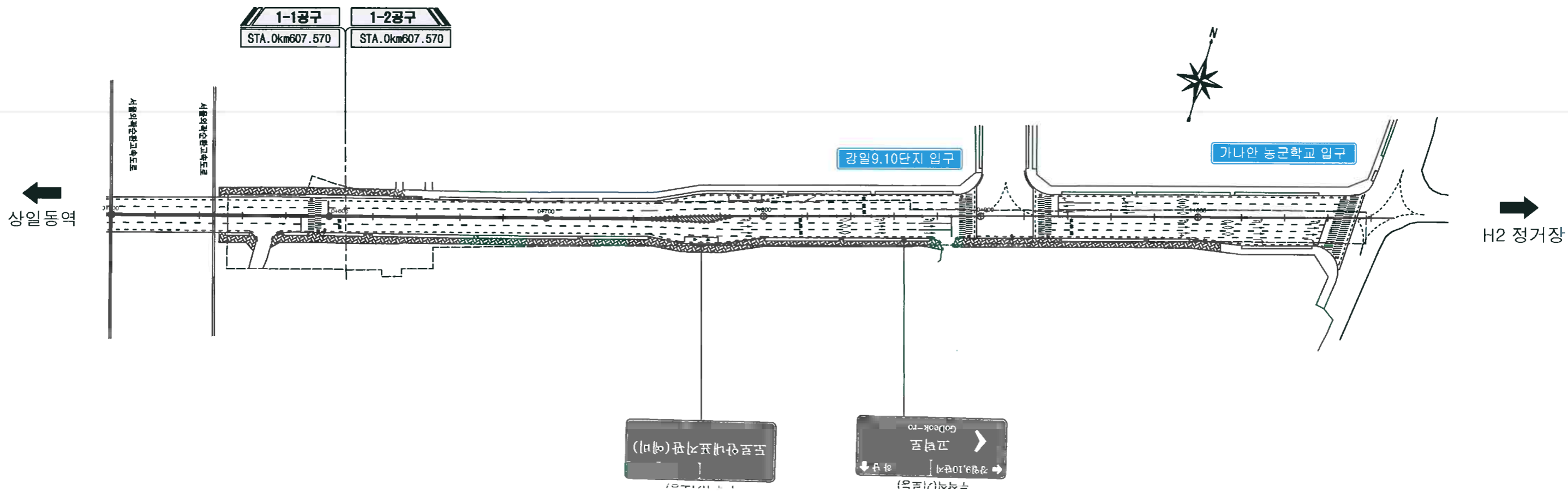
■ 현황

위치		당초	현재	복구계획(설계도면)	비고
고덕로(우측)	0+770	2방향예고표지(360x220), 편지식, 1면	철거 후 보관(노후로 신규교체 필요)	-	
	0+865	2방향표지(185x135(2EA), 현수식, 2면	2방향표지(185x135(2EA), 현수식, 2면	2방향표지(370x140), 현수식, 1면	

■ 지장을 조서

일련 번호	위치	좌/우	지번	종류	상세	저촉 수량	소유자 (협의기관)		당초 (15.08)	현황 (19.08)	비고
							성명	주소			
1	0km770.0	우	469	가로등	고덕로5 5-9	1	심규진 주무관 (강동구청 교통행정과)	서울시 강동구 성내로 25 (02)3425-5073			본선4구간
2	0km865.0	우	471-4	가로등	고덕로5 5-12	1	심규진 주무관 (강동구청 교통행정과)	서울시 강동구 성내로 25 (02)3425-5073			본선4구간

도로복구 부대시설도



SEoul METROPOLITAN INFRASTRUCTURE HEADQUARTERS, RAPID TRANSIT BUREAU 서울특별시 도시기반시설본부 도시철도국				작성자: 이기성 이계철 검토자: 오진우 확인자: 이상일 날짜: 2014. 10.		준공도면 시공자 도면명: 도로복구 부대시설도 위치: 상일동역 H1 H2		계약번호: C3003038-002 도면번호: C3003038-002 축척: 1:1000 일련번호: 0737			
개정	날짜	사유	작성	검토	확인	작성	검토	확인	작성	검토	확인