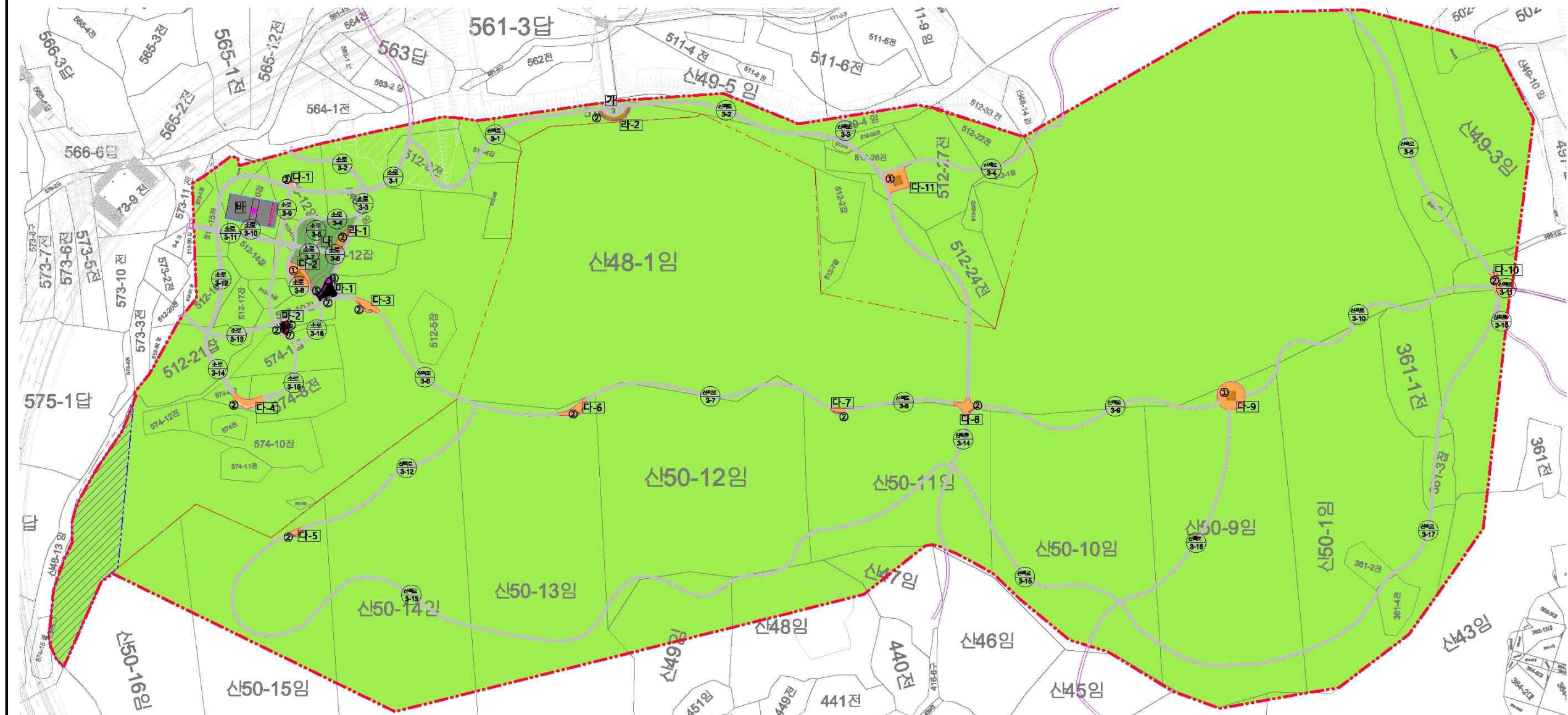


조성 계획도(기정)


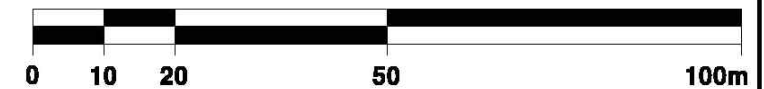
세곡근린공원



범례

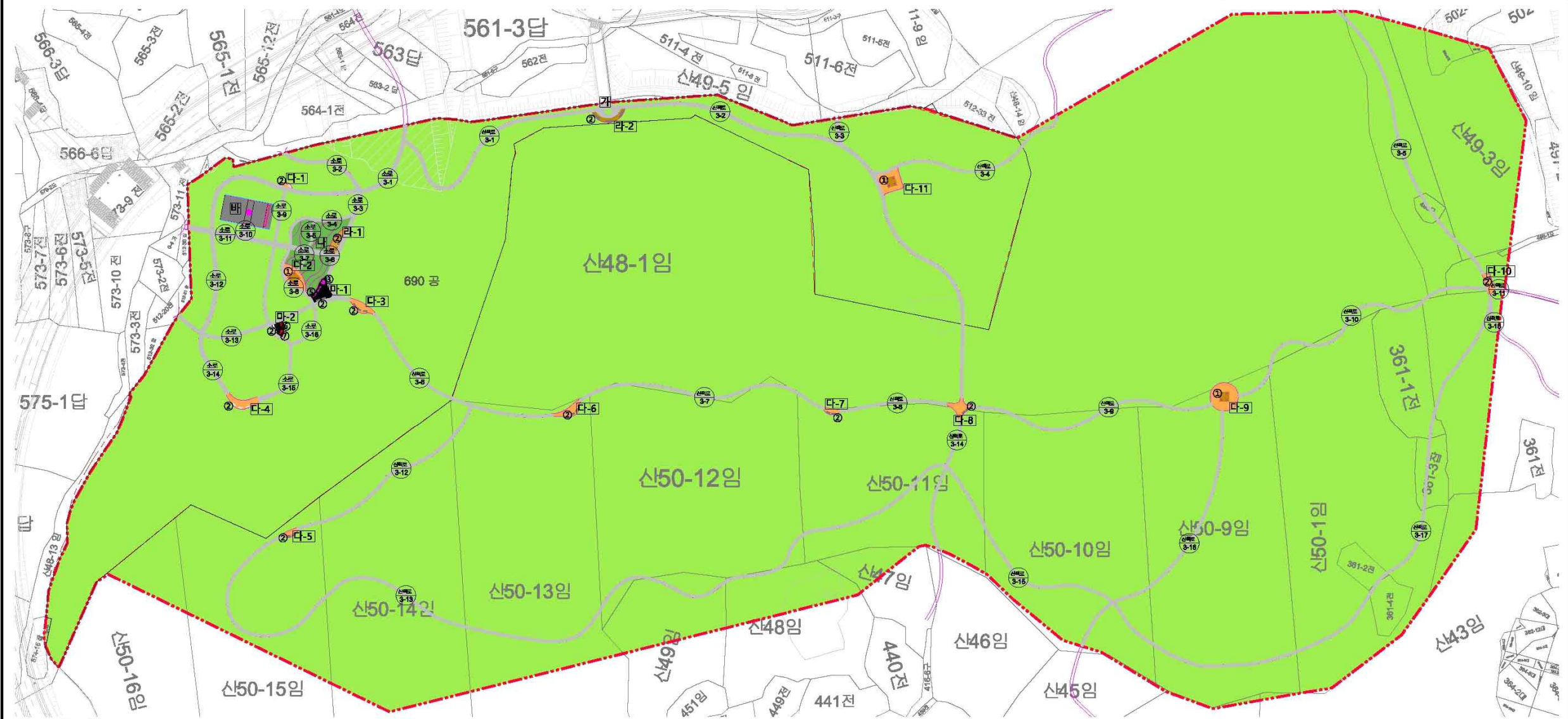
구분	시설물	부호	부지면적(M2)	시설면적(M2)	공작물(기)	비고		
기본 시설	합계		103,449.00	5,249.34	51	5.07%		
	관광	가	3,763.66	3,763.66	-			
	도로	소로	48.89	48.89	-			
	산책로	나	924.10	924.10	-			
조경 시설	합계		2,790.67	2,790.67	-			
	초화원	나	484.43	484.43	-			
휴양 시설	합계		484.43	484.43	-			
	휴게공간	다-1	629.63	629.63	46			
		다-2	9.75	9.75	-			
		다-3	72.37	72.37	-			
		다-4	39.45	39.45	-			
		다-5	52.48	52.48	-			
휴양 시설	합계		17.39	17.39	-			
	체육단련공간	마-1	95.62	95.62	5			
		마-2	66.25	66.25	-			
		마-2	29.37	29.37	-			
	휴양 시설	합계		95.62	95.62	5		
		데크쉼터	라-1	41.89	41.89	-		
		사격파고라	㉠	-	(18.66)	3		
		통의자	㉡	-	(0.96)	43		
		관리 시설	합계		41.84	41.84	-	
			공원관리소	바	16.05	16.05	-	
합계				46.74	46.74	-		
녹지			다-9	132.73	132.73	-		
			다-10	31.50	31.50	-		
			다-11	93.30	93.30	-		
합계			98,199.66	98,199.66	-	94.92%		
녹지	다-9		98,199.66	98,199.66	-			

축척 = 1:2,000



조성계획도(변경)

세곡근린공원



범례

구분	시설물	부호	부지면적(M2)	시설면적(M2)	공작물(기)	비고	구분	시설물	부호	부지면적(M2)	시설면적(M2)	공작물(기)	비고	구분	시설물	부호	부지면적(M2)	시설면적(M2)	공작물(기)	비고					
기반 시설	합계		103,534.90	5,249.34	51	5.07%	유양 시설	계		41.84	41.84	-	관리 시설	계		276.00	276.00	-	숙지	계		98,285.56	98,285.56	-	94.93%
	광장	가	3,763.66	3,763.66	-			다-6	41.84	41.84	-	공원관리소		바	276.00	276.00	-								
	도로	소로	48.89	48.89	-			다-7	16.05	16.05	-														
	산책로	산책로	924.10	924.10	-			다-8	46.74	46.74	-														
조경 시설	계		484.43	484.43	-		다-9	132.73	132.73	-															
	초화원	나	2,790.67	2,790.67	-		다-10	31.50	31.50	-															
유양 시설	계		629.63	629.63	46		다-11	93.30	93.30	-															
	휴게공간	다-1	9.75	9.75	-		라-1	41.89	41.89	-															
		다-2	72.37	72.37	-		라-2	34.14	34.14	-															
		다-3	39.45	39.45	-		사격파고라	①	-	(18.66)	3														
		다-4	52.48	52.48	-		동리자	②	-	(0.96)	43														
		다-5	17.39	17.39	-		운동 시설	계		95.62	95.62	5													
						체력단련공간	마-1	66.25	66.25	-															
							마-2	29.37	29.37	-															

축척 = 1:2,000

