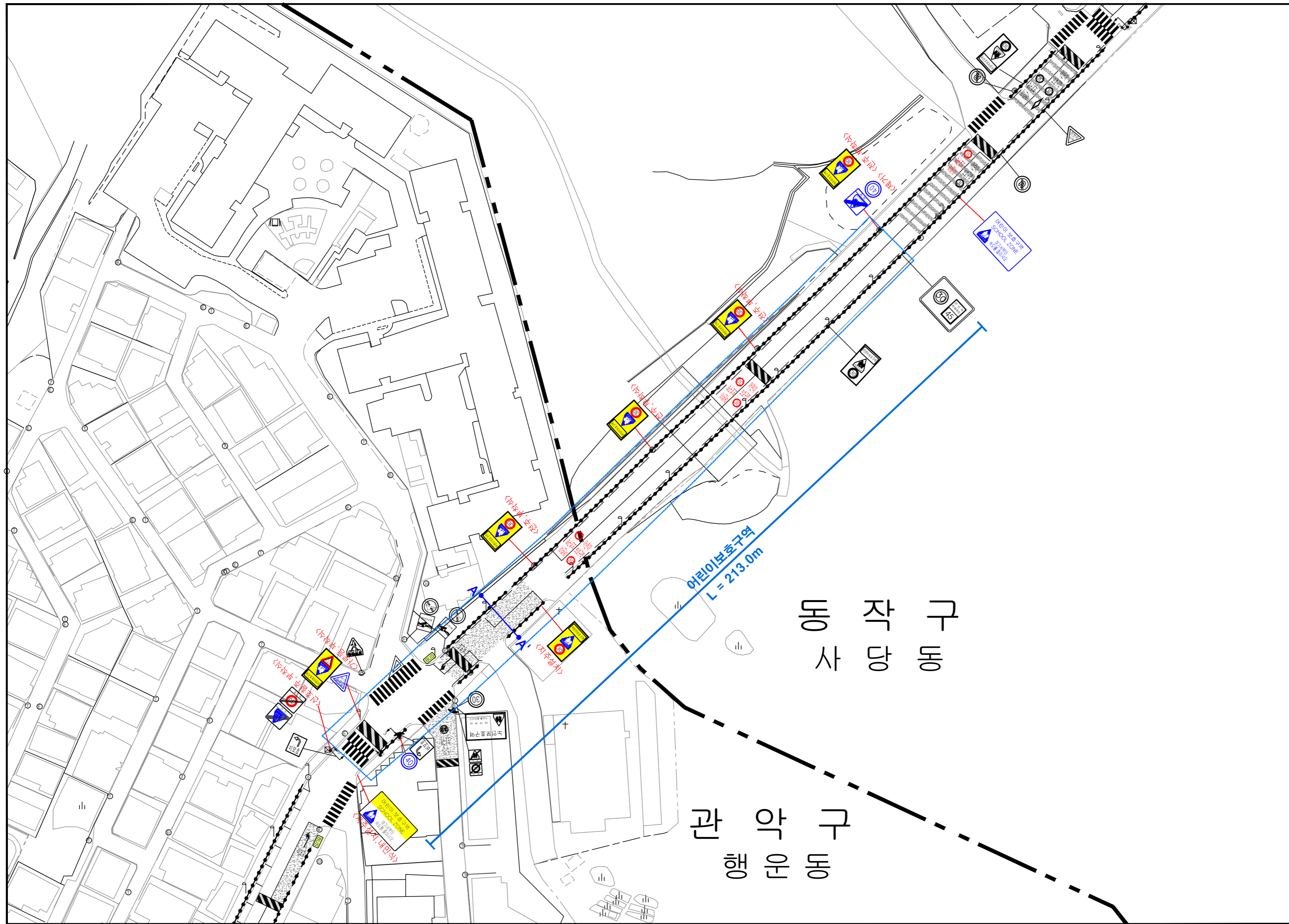
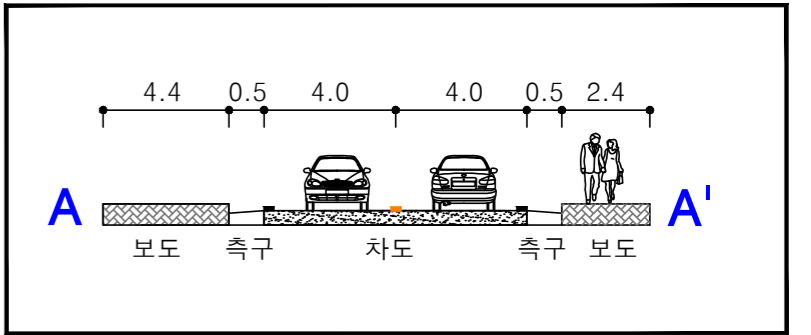


종합 개선 도



도로 단면 (단위:m)

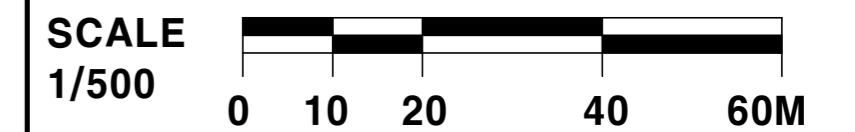


주요 사업 내용

구분	항 목	단 위	수 량		
			현 황	개 선	비고
[224, 202, 415]	<통합표지>				
	<소 계>	개			
[223, 324]	324, 202, 415 최고속도제한, 어린이보호구역	개	- 1	- 1	
	224, 324 최고속도제한, 어린이보호	개	- 5	-	
	324, 427 해제, 어린이보호	개	- 1	-	
	224, 427 해제, 최고속도제한	개	- 1	- 1	
[226, 324]	226, 324 서행, 어린이보호	개	- 1	-	
	224 최고속도제한	개	-	- 2	
	226 서행	개	-	- 1	
	도로 과속방지턱	개	-	-	
	미끄럼방지(암적색)	m ²	-	-	
[324, 427]	미끄럼 방지(흑색)	m ²	-	-	
	미끄럼 방지(황색)	m ²	-	-	
	미끄럼 방지(백색)	m ²	-	-	
[224, 427]	노면 표지	m	-	-	
	516, 주정차금지선	m	-	-	
	515, 주정차금지선	m	-	-	
	518(30)(속도제한)	개	- 5	-	
	536(어린이보호구역)	개	- 5	-	

범례

구분	내용
현황	반사경
	과속방지턱
	주정차금지선
	미끄럼 방지 포장(암적색)
어린이 보호구역	노면표지
신설	노면표지
	통합 표지판



동작구

2019년 어린이보호구역 개선사업 기본 및 실시설계

구역명	설계	심사	확인	일자	축척	도면명
행림초등학교				2019.04	1:500	종합 개선도