
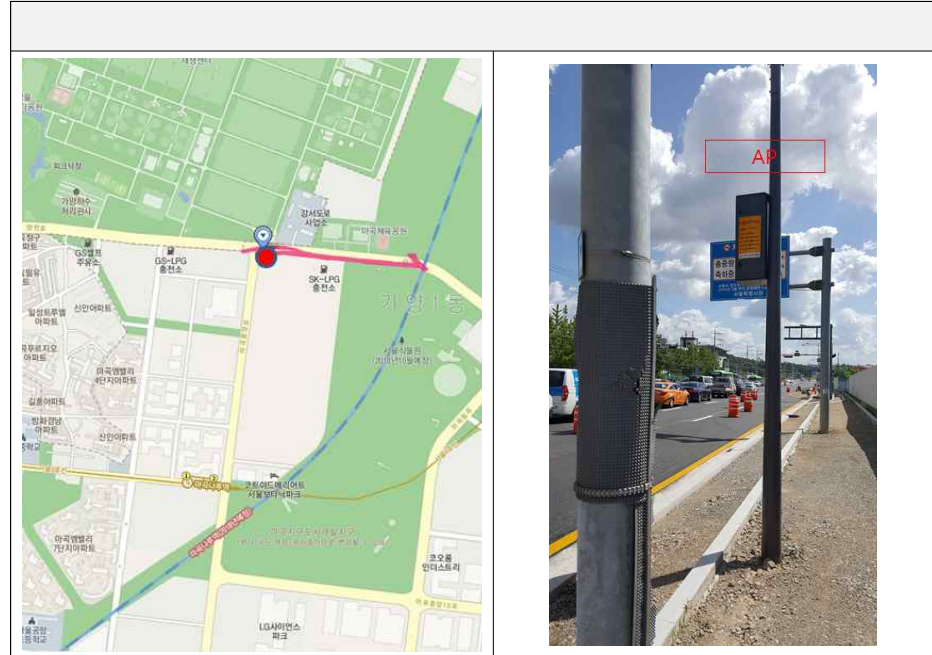


# 공공자전거 대여소 후보지 조사 양식

시 선정 /  재구선정 /  기타 (종로구)

기본 현황 (12)	대여소명	마곡1		주소	강서구 마곡동 407-39	
	유형	<input type="checkbox"/> 지하철역 <input type="checkbox"/> 버스정류소 <input type="checkbox"/> 아파트 <input type="checkbox"/> 주거지역 <input checked="" type="checkbox"/> 상가 <input type="checkbox"/> 관공서 <input type="checkbox"/> 공원 <input type="checkbox"/> 대학 <input type="checkbox"/> 기타( )				
	확보 가능 면적	가로(m)×세로(m)	설치 가능대수 연결반납	<input type="checkbox"/> 90° <input checked="" type="checkbox"/> 45° 10대 대	보도폭	m
	대중교통 이격거리 (지하철역 등)	m	인접 대여소 거리	m	지장물	<input checked="" type="checkbox"/> 있음 (SH토지정보필요)
전기공급처 (30m이내)	<input checked="" type="checkbox"/> CCTV		기상여건 대응성	<input checked="" type="checkbox"/> 외부노출 <input type="checkbox"/> 비노출 ( )		
지역 특성 (6)	경사도	<input type="checkbox"/> 심함 <input type="checkbox"/> 중간 <input checked="" type="checkbox"/> 약함		배분차량 주차가능성	<input checked="" type="checkbox"/> 용이 <input type="checkbox"/> 보통 <input type="checkbox"/> 곤란	
	상가 밀집도	<input type="checkbox"/> 밀집 <input checked="" type="checkbox"/> 보통 <input type="checkbox"/> 적음		노출 정도	<input checked="" type="checkbox"/> 잘보임 <input type="checkbox"/> 보통 <input type="checkbox"/> 잘 안보임	
	보행량/ 자전거	<input type="checkbox"/> 많음 <input checked="" type="checkbox"/> 보통 <input type="checkbox"/> 적음		교통량	<input type="checkbox"/> 많음 <input checked="" type="checkbox"/> 보통 <input type="checkbox"/> 적음	
자 전 거 도 로 (5)	자전거 도로	<input checked="" type="checkbox"/> 있음 (보행자 겸용, 전용차로, 전용도로) <input type="checkbox"/> 없음		도로유형	<input checked="" type="checkbox"/> 간선도로 <input type="checkbox"/> 이면도로 <input type="checkbox"/> 기타( )	
	자전거도로 연계유무	<input type="checkbox"/> 보행자 겸용 <input type="checkbox"/> 전용차로 <input type="checkbox"/> 전용도로	자전거도로 확보방안	<input type="checkbox"/> 신설 <input type="checkbox"/> 보행자겸용 <input type="checkbox"/> 기타	자전거 이동노선	

조사자 : (인)



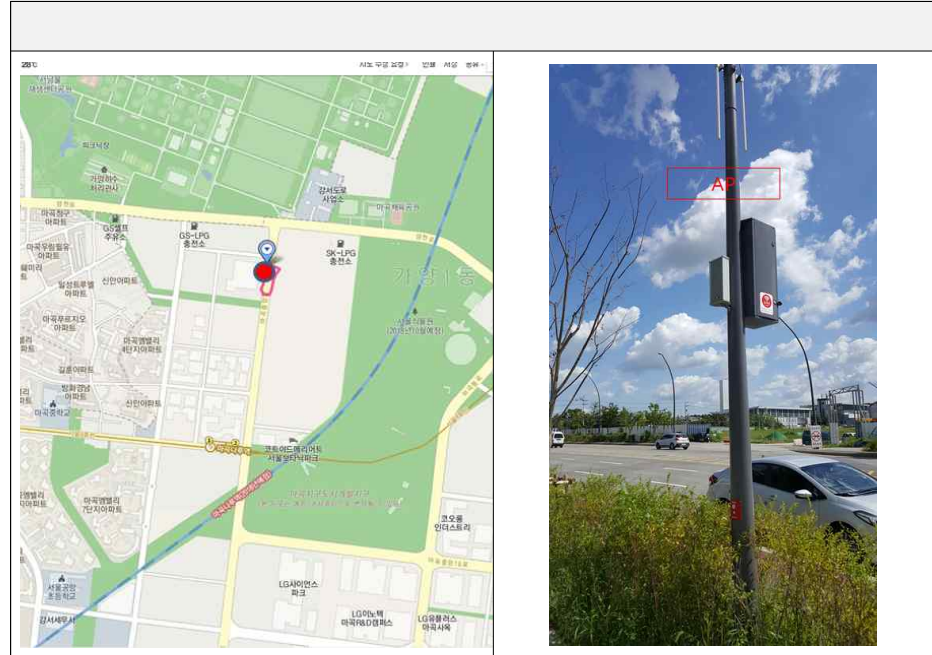
공공용지인 경우 SH에서 대여소 설치공간 정리 협조필요

# 공공자전거 대여소 후보지 조사 양식

시 선정 /  자치구선정 /  기타 (종로구)

기본 현황 (12)	대여소명	마곡2		주소	강서구 마곡동 301-3		
	유형	<input type="checkbox"/> 지하철역 <input type="checkbox"/> 버스정류소 <input type="checkbox"/> 아파트 <input type="checkbox"/> 주거지역 <input checked="" type="checkbox"/> 상가 <input type="checkbox"/> 관공서 <input type="checkbox"/> 공원 <input type="checkbox"/> 대학 <input type="checkbox"/> 기타( )					
	확보 가능 면적	가로(m)×세로(m)	설치 가능대수 연결반납	<input type="checkbox"/> 90° <input checked="" type="checkbox"/> 45° 8대 대	보도폭	m	
	대중교통 이격거리 (지하철역 등)	m	인접 대여소 거리	m	지장물	<input checked="" type="checkbox"/> 없음	
전기공급처 (30m이내)	<input checked="" type="checkbox"/> CCTV		기상여건 대응성	<input checked="" type="checkbox"/> 외부노출 <input type="checkbox"/> 비노출 ( )			
지역 특성 (6)	경사도	<input type="checkbox"/> 심함 <input type="checkbox"/> 중간 <input checked="" type="checkbox"/> 약함		배분차량 주차가능성	<input checked="" type="checkbox"/> 용이 <input type="checkbox"/> 보통 <input type="checkbox"/> 곤란		
	상가 밀집도	<input type="checkbox"/> 밀집 <input checked="" type="checkbox"/> 보통 <input type="checkbox"/> 적음		노출 정도	<input checked="" type="checkbox"/> 잘보임 <input type="checkbox"/> 보통 <input type="checkbox"/> 잘 안보임		
	보행량/ 자전거	<input type="checkbox"/> 많음 <input checked="" type="checkbox"/> 보통 <input type="checkbox"/> 적음		교통량	<input type="checkbox"/> 많음 <input checked="" type="checkbox"/> 보통 <input type="checkbox"/> 적음		
자 전 거 도 로 (5)	자전거 도로	<input checked="" type="checkbox"/> 있음 (보행자 겸용, 전용차로, 전용도로) <input type="checkbox"/> 없음		도로유형	<input checked="" type="checkbox"/> 간선도로 <input type="checkbox"/> 이면도로 <input type="checkbox"/> 기타( )		
	자전거도로 연계유무	<input type="checkbox"/> 보행자 겸용 <input type="checkbox"/> 전용차로 <input type="checkbox"/> 전용도로	자전거도로 확보방안	<input type="checkbox"/> 신설 <input type="checkbox"/> 보행자겸용 <input type="checkbox"/> 기타	자전거 이동노선		

조사자 : (인)

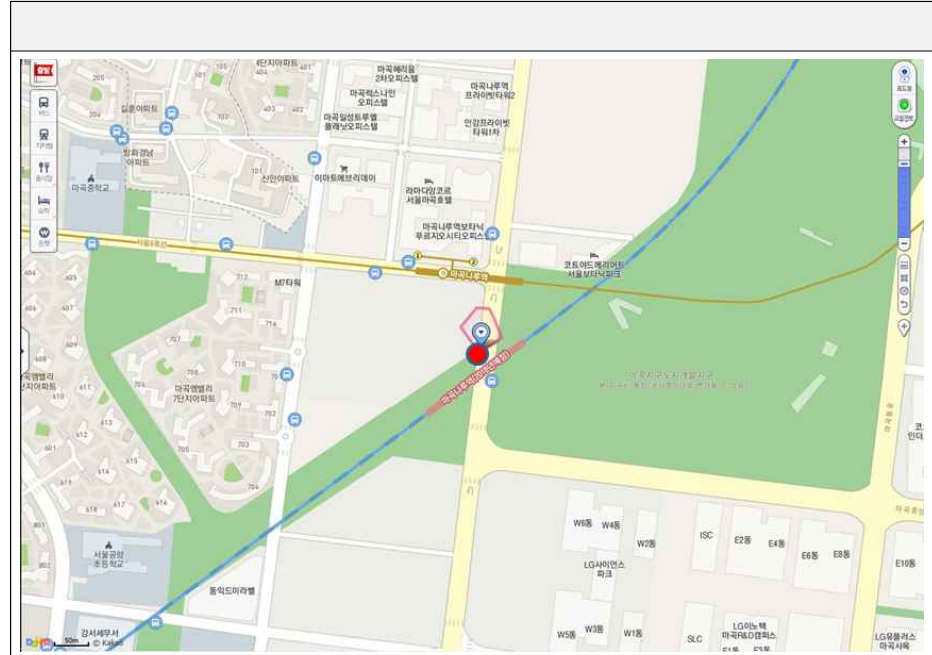


# 공공자전거 대여소 후보지 조사 양식

시 선정 /  자체추천 /  기타 (종로구)

기본 현황 (12)	대여소명	마곡3		주소	강서구 마곡동 372-5		
	유형	<input checked="" type="checkbox"/> 지하철역 <input type="checkbox"/> 버스정류소 <input type="checkbox"/> 아파트 <input type="checkbox"/> 주거지역 <input type="checkbox"/> 상가 <input type="checkbox"/> 관공서 <input type="checkbox"/> 공원 <input type="checkbox"/> 대학 <input type="checkbox"/> 기타( )					
	확보 가능 면적	가로(m)×세로(m)	설치 가능대수 연결반납	<input type="checkbox"/> 90° <input checked="" type="checkbox"/> 45° 10대 대	보도폭	m	
	대중교통 이격거리 (지하철역 등)	m	인접 대여소 거리	m	지장물	<input checked="" type="checkbox"/> 있음 (SH타자장필요)	
전기공급처 (30m이내)	<input checked="" type="checkbox"/> CCTV		기상여건 대응성	<input checked="" type="checkbox"/> 외부노출 <input type="checkbox"/> 비노출 ( )			
지역 특성 (6)	경사도	<input type="checkbox"/> 심함 <input type="checkbox"/> 중간 <input checked="" type="checkbox"/> 약함		배분차량 주차가능성	<input checked="" type="checkbox"/> 용이 <input type="checkbox"/> 보통 <input type="checkbox"/> 곤란		
	상가 밀집도	<input type="checkbox"/> 밀집 <input checked="" type="checkbox"/> 보통 <input type="checkbox"/> 적음		노출 정도	<input checked="" type="checkbox"/> 잘보임 <input type="checkbox"/> 보통 <input type="checkbox"/> 잘 안보임		
	보행량/ 자전거	<input type="checkbox"/> 많음 <input checked="" type="checkbox"/> 보통 <input type="checkbox"/> 적음		교통량	<input type="checkbox"/> 많음 <input checked="" type="checkbox"/> 보통 <input type="checkbox"/> 적음		
자 전 거 도 로 (5)	자전거 도로	<input checked="" type="checkbox"/> 있음 (보행자 겸용, 전용차로, 전용도로) <input type="checkbox"/> 없음		도로유형	<input checked="" type="checkbox"/> 간선도로 <input type="checkbox"/> 이면도로 <input type="checkbox"/> 기타( )		
	자전거도로 연계유무	<input type="checkbox"/> 보행자 겸용 <input type="checkbox"/> 전용차로 <input type="checkbox"/> 전용도로	자전거도로 확보방안	<input type="checkbox"/> 신설 <input type="checkbox"/> 보행자겸용 <input type="checkbox"/> 기타	자전거 이동노선		

조사자 : (인)

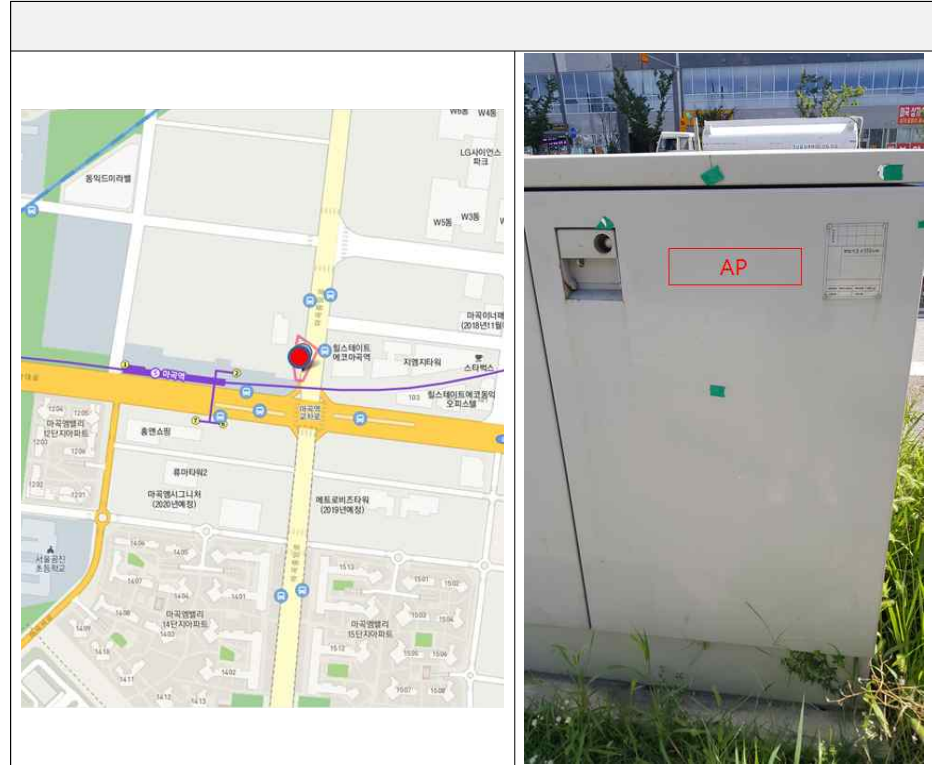


# 공공자전거 대여소 후보지 조사 양식

시 선정 /  자부선정 /  기타 (종로구)

기본 현황 (12)	대여소명	마곡4		주소	강서구 마곡동 727-747		
	유형	<input type="checkbox"/> 지하철역 <input type="checkbox"/> 버스정류소 <input type="checkbox"/> 아파트 <input type="checkbox"/> 주거지역 <input checked="" type="checkbox"/> 상가 <input type="checkbox"/> 관공서 <input type="checkbox"/> 공원 <input type="checkbox"/> 대학 <input type="checkbox"/> 기타( )					
	확보 가능 면적	가로(m)×세로(m)	설치 가능대수 연결반납	<input type="checkbox"/> 90° <input checked="" type="checkbox"/> 45° 10대 대	보도폭	m	
	대중교통 이격거리 (자하철역 등)	m	인접 대여소 거리	m	지장물	<input checked="" type="checkbox"/> 없음	
전기공급처 (30m이내)	<input checked="" type="checkbox"/> 한전TR		기상여건 대응성	<input checked="" type="checkbox"/> 외부노출 <input type="checkbox"/> 비노출 ( )			
지역 특성 (6)	경사도	<input type="checkbox"/> 심함 <input type="checkbox"/> 중간 <input checked="" type="checkbox"/> 약함		배분차량 주차가능성	<input checked="" type="checkbox"/> 용이 <input type="checkbox"/> 보통 <input type="checkbox"/> 곤란		
	상가 밀집도	<input type="checkbox"/> 밀집 <input checked="" type="checkbox"/> 보통 <input type="checkbox"/> 적음		노출 정도	<input checked="" type="checkbox"/> 잘보임 <input type="checkbox"/> 보통 <input type="checkbox"/> 잘 안보임		
	보행량/ 자전거	<input type="checkbox"/> 많음 <input checked="" type="checkbox"/> 보통 <input type="checkbox"/> 적음		교통량	<input type="checkbox"/> 많음 <input checked="" type="checkbox"/> 보통 <input type="checkbox"/> 적음		
자 전 거 도 로 (5)	자전거 도로	<input checked="" type="checkbox"/> 있음 (보행자 겸용, 전용차로, 전용도로) <input type="checkbox"/> 없음		도로유형	<input checked="" type="checkbox"/> 간선도로 <input type="checkbox"/> 이면도로 <input type="checkbox"/> 기타( )		
	자전거도로 연계유무	<input type="checkbox"/> 보행자 겸용 <input type="checkbox"/> 전용차로 <input type="checkbox"/> 전용도로	자전거도로 확보방안	<input type="checkbox"/> 신설 <input type="checkbox"/> 보행자겸용 <input type="checkbox"/> 기타	자전거 이동노선		

조사자 : (인)

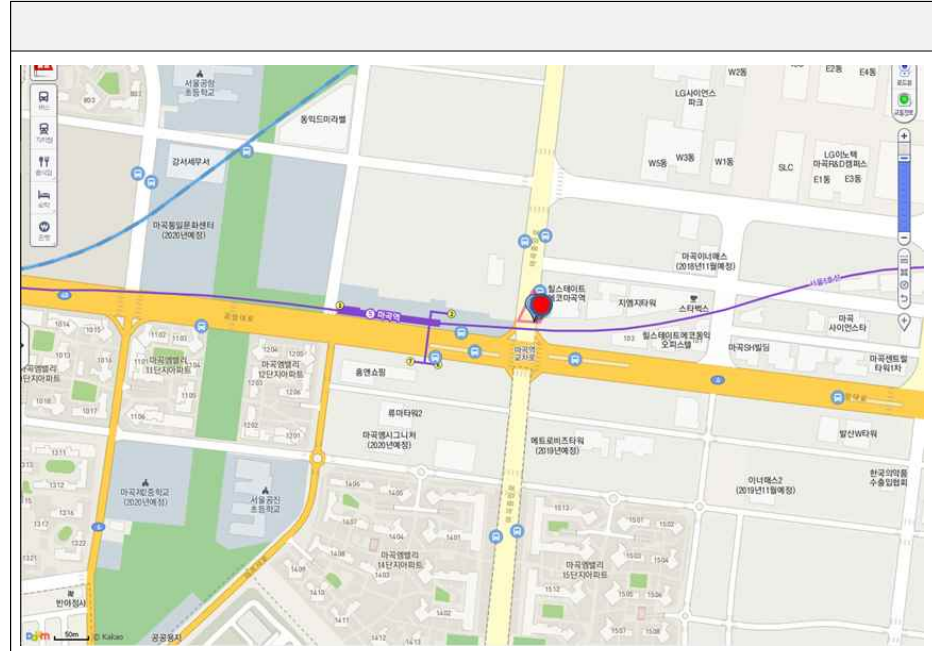


# 공공자전거 대여소 후보지 조사 양식

시 선정 /  자체선정 /  기타 (종로구)

기본 현황 (12)	대여소명	마곡5		주소	강서구 마곡동 727-925		
	유형	<input type="checkbox"/> 지하철역 <input type="checkbox"/> 버스정류소 <input type="checkbox"/> 아파트 <input type="checkbox"/> 주거지역 <input checked="" type="checkbox"/> 상가 <input type="checkbox"/> 관공서 <input type="checkbox"/> 공원 <input type="checkbox"/> 대학 <input type="checkbox"/> 기타( )					
	확보 가능 면적	가로(m)×세로(m)	설치 가능대수 연결반납	<input type="checkbox"/> 90° <input checked="" type="checkbox"/> 45° 9대 대	보도폭	m	
	대중교통 이격거리 (지하철역 등)	m	인접 대여소 거리	m	지장물	<input checked="" type="checkbox"/> 없음	
전기공급처 (30m이내)	<input checked="" type="checkbox"/> 한전TR		기상여건 대응성	<input checked="" type="checkbox"/> 외부노출 <input type="checkbox"/> 비노출 ( )			
지역 특성 (6)	경사도	<input type="checkbox"/> 심함 <input type="checkbox"/> 중간 <input checked="" type="checkbox"/> 약함		배분차량 주차가능성	<input checked="" type="checkbox"/> 용이 <input type="checkbox"/> 보통 <input type="checkbox"/> 곤란		
	상가 밀집도	<input type="checkbox"/> 밀집 <input checked="" type="checkbox"/> 보통 <input type="checkbox"/> 적음		노출 정도	<input checked="" type="checkbox"/> 잘보임 <input type="checkbox"/> 보통 <input type="checkbox"/> 잘 안보임		
	보행량/ 자전거	<input type="checkbox"/> 많음 <input checked="" type="checkbox"/> 보통 <input type="checkbox"/> 적음		교통량	<input type="checkbox"/> 많음 <input checked="" type="checkbox"/> 보통 <input type="checkbox"/> 적음		
자 전 거 도 로 (5)	자전거 도로	<input checked="" type="checkbox"/> 있음 (보행자 겸용, 전용차로, 전용도로) <input type="checkbox"/> 없음		도로유형	<input checked="" type="checkbox"/> 간선도로 <input type="checkbox"/> 이면도로 <input type="checkbox"/> 기타( )		
	자전거도로 연계유무	<input type="checkbox"/> 보행자 겸용 <input type="checkbox"/> 전용차로 <input type="checkbox"/> 전용도로	자전거도로 확보방안	<input type="checkbox"/> 신설 <input type="checkbox"/> 보행자겸용 <input type="checkbox"/> 기타	자전거 이동노선		

조사자 : (인)

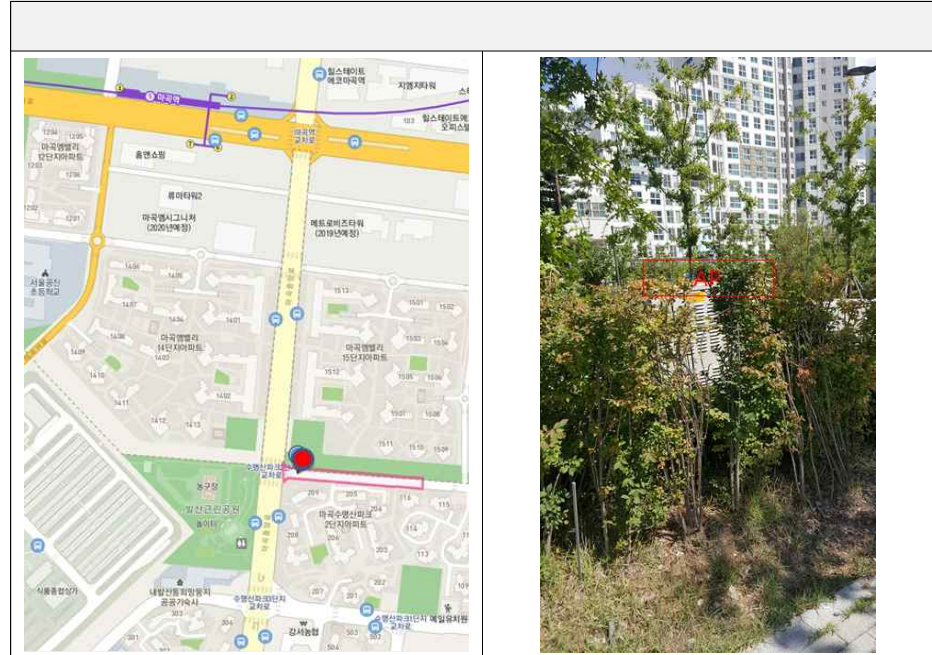


# 공공자전거 대여소 후보지 조사 양식

시 선정 /  자부선정 /  기타 (종로구)

기본 현황 (12)	대여소명	마곡6		주소	강서구 내발산동 741-8		
	유형	<input type="checkbox"/> 지하철역 <input type="checkbox"/> 버스정류소 <input type="checkbox"/> 아파트 <input checked="" type="checkbox"/> 주거지역 <input type="checkbox"/> 상가 <input type="checkbox"/> 관공서 <input type="checkbox"/> 공원 <input type="checkbox"/> 대학 <input type="checkbox"/> 기타( )					
	확보 가능 면적	가로(m)×세로(m)	설치 가능대수 연결반납	<input type="checkbox"/> 90° <input checked="" type="checkbox"/> 45° 10대 대	보도폭	m	
	대중교통 이격거리 (지하철역 등)	m	인접 대여소 거리	m	지장물	<input checked="" type="checkbox"/> 없음	
전기공급처 (30m이내)	<input checked="" type="checkbox"/> 한전TR		기상여건 대응성	<input checked="" type="checkbox"/> 외부노출 <input type="checkbox"/> 비노출 ( )			
지역 특성 (6)	경사도	<input type="checkbox"/> 심함 <input type="checkbox"/> 중간 <input checked="" type="checkbox"/> 약함		배분차량 주차가능성	<input checked="" type="checkbox"/> 용이 <input type="checkbox"/> 보통 <input type="checkbox"/> 곤란		
	상가 밀집도	<input type="checkbox"/> 밀집 <input checked="" type="checkbox"/> 보통 <input type="checkbox"/> 적음		노출 정도	<input checked="" type="checkbox"/> 잘보임 <input type="checkbox"/> 보통 <input type="checkbox"/> 잘 안보임		
	보행량/ 자전거	<input type="checkbox"/> 많음 <input checked="" type="checkbox"/> 보통 <input type="checkbox"/> 적음		교통량	<input type="checkbox"/> 많음 <input checked="" type="checkbox"/> 보통 <input type="checkbox"/> 적음		
자 전 거 도 로 (5)	자전거 도로	<input checked="" type="checkbox"/> 있음 (보행자 겸용, 전용차로, 전용도로) <input type="checkbox"/> 없음		도로유형	<input checked="" type="checkbox"/> 간선도로 <input type="checkbox"/> 이면도로 <input type="checkbox"/> 기타( )		
	자전거도로 연계유무	<input type="checkbox"/> 보행자 겸용 <input type="checkbox"/> 전용차로 <input type="checkbox"/> 전용도로	자전거도로 확보방안	<input type="checkbox"/> 신설 <input type="checkbox"/> 보행자겸용 <input type="checkbox"/> 기타	자전거 이동노선		

조사자 : (인)


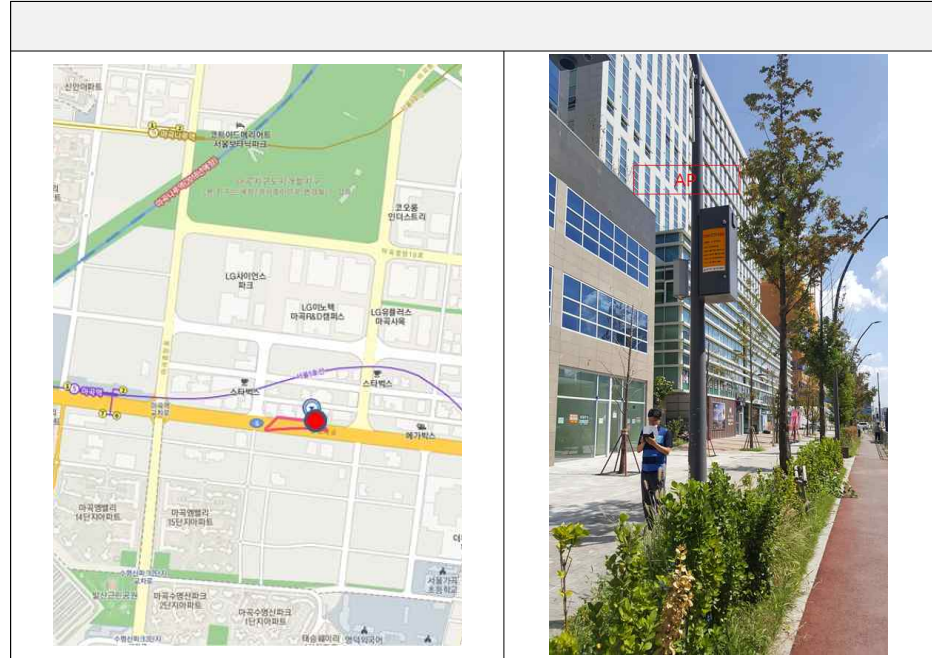


# 공공자전거 대여소 후보지 조사 양식

시 선정 /  자부선정 /  기타 (종로구)

기본 현황 (12)	대여소명	마곡7		주소	강서구 마곡동 727-1136		
	유형	<input type="checkbox"/> 지하철역 <input type="checkbox"/> 버스정류소 <input type="checkbox"/> 아파트 <input type="checkbox"/> 주거지역 <input checked="" type="checkbox"/> 상가 <input type="checkbox"/> 관공서 <input type="checkbox"/> 공원 <input type="checkbox"/> 대학 <input type="checkbox"/> 기타( )					
	확보 가능 면적	가로(m)×세로(m)	설치 가능대수 연결반납	<input type="checkbox"/> 90° <input checked="" type="checkbox"/> 45° 10대 대	보도폭	m	
	대중교통 이격거리 (지하철역 등)	m	인접 대여소 거리	m	지장물	<input checked="" type="checkbox"/> 없음	
전기공급처 (30m이내)	<input checked="" type="checkbox"/> cctv		기상여건 대응성	<input checked="" type="checkbox"/> 외부노출 <input type="checkbox"/> 비노출 ( )			
지역 특성 (6)	경사도	<input type="checkbox"/> 심함 <input type="checkbox"/> 중간 <input checked="" type="checkbox"/> 약함		배분차량 주차가능성	<input checked="" type="checkbox"/> 용이 <input type="checkbox"/> 보통 <input type="checkbox"/> 곤란		
	상가 밀집도	<input type="checkbox"/> 밀집 <input checked="" type="checkbox"/> 보통 <input type="checkbox"/> 적음		노출 정도	<input checked="" type="checkbox"/> 잘보임 <input type="checkbox"/> 보통 <input type="checkbox"/> 잘 안보임		
	보행량/ 자전거	<input type="checkbox"/> 많음 <input checked="" type="checkbox"/> 보통 <input type="checkbox"/> 적음		교통량	<input type="checkbox"/> 많음 <input checked="" type="checkbox"/> 보통 <input type="checkbox"/> 적음		
자 전 거 도 로 (5)	자전거 도로	<input checked="" type="checkbox"/> 있음 (보행자 겸용, 전용차로, 전용도로) <input type="checkbox"/> 없음		도로유형	<input checked="" type="checkbox"/> 간선도로 <input type="checkbox"/> 이면도로 <input type="checkbox"/> 기타( )		
	자전거도로 연계유무	<input type="checkbox"/> 보행자 겸용 <input type="checkbox"/> 전용차로 <input type="checkbox"/> 전용도로	자전거도로 확보방안	<input type="checkbox"/> 신설 <input type="checkbox"/> 보행자겸용 <input type="checkbox"/> 기타	자전거 이동노선		

조사자 : (인)

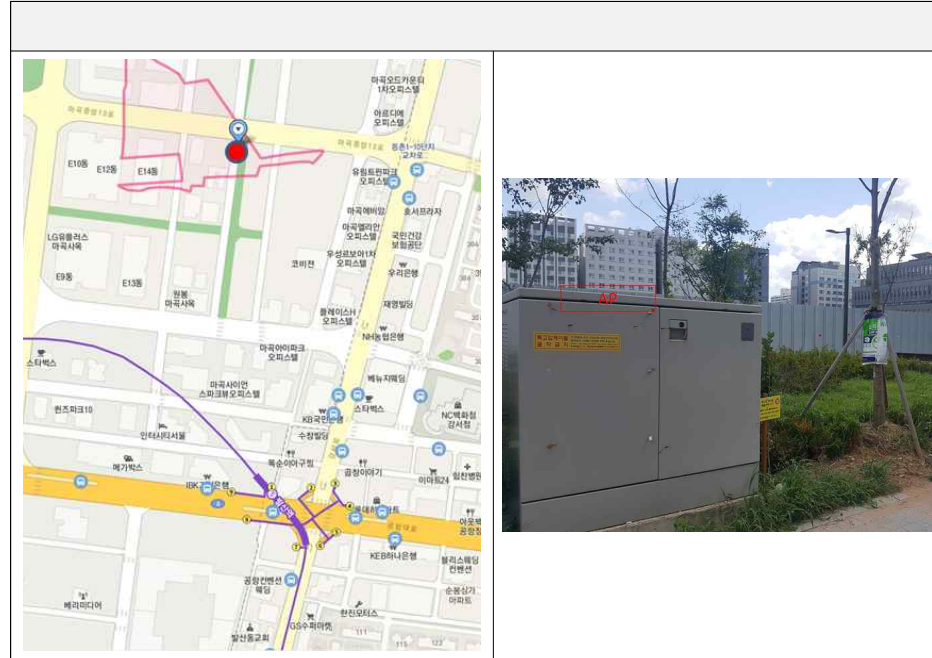


# 공공자전거 대여소 후보지 조사 양식

시 선정 /  자부선정 /  기타 (종로구)

기본 현황 (12)	대여소명	마곡8		주소	강서구 마곡동 727-457		
	유형	<input type="checkbox"/> 지하철역 <input type="checkbox"/> 버스정류소 <input type="checkbox"/> 아파트 <input type="checkbox"/> 주거지역 <input checked="" type="checkbox"/> 상가 <input type="checkbox"/> 관공서 <input type="checkbox"/> 공원 <input type="checkbox"/> 대학 <input type="checkbox"/> 기타( )					
	확보 가능 면적	가로(m)×세로(m)	설치 가능대수 연결반납	<input type="checkbox"/> 90° <input checked="" type="checkbox"/> 45° 10대 대	보도폭	m	
	대중교통 이격거리 (지하철역 등)	m	인접 대여소 거리	m	지장물	<input checked="" type="checkbox"/> 없음	
전기공급처 (30m이내)	<input checked="" type="checkbox"/> 한전TR		기상여건 대응성	<input checked="" type="checkbox"/> 외부노출 <input type="checkbox"/> 비노출 ( )			
지역 특성 (6)	경사도	<input type="checkbox"/> 심함 <input type="checkbox"/> 중간 <input checked="" type="checkbox"/> 약함		배분차량 주차가능성	<input checked="" type="checkbox"/> 용이 <input type="checkbox"/> 보통 <input type="checkbox"/> 곤란		
	상가 밀집도	<input type="checkbox"/> 밀집 <input checked="" type="checkbox"/> 보통 <input type="checkbox"/> 적음		노출 정도	<input checked="" type="checkbox"/> 잘보임 <input type="checkbox"/> 보통 <input type="checkbox"/> 잘 안보임		
	보행량/ 자전거	<input type="checkbox"/> 많음 <input checked="" type="checkbox"/> 보통 <input type="checkbox"/> 적음		교통량	<input type="checkbox"/> 많음 <input checked="" type="checkbox"/> 보통 <input type="checkbox"/> 적음		
자 전 거 도 로 (5)	자전거 도로	<input checked="" type="checkbox"/> 있음 (보행자 겸용, 전용차로, 전용도로) <input type="checkbox"/> 없음		도로유형	<input checked="" type="checkbox"/> 간선도로 <input type="checkbox"/> 이면도로 <input type="checkbox"/> 기타( )		
	자전거도로 연계유무	<input type="checkbox"/> 보행자 겸용 <input type="checkbox"/> 전용차로 <input type="checkbox"/> 전용도로	자전거도로 확보방안	<input type="checkbox"/> 신설 <input type="checkbox"/> 보행자겸용 <input type="checkbox"/> 기타	자전거 이동노선		

조사자 : (인)



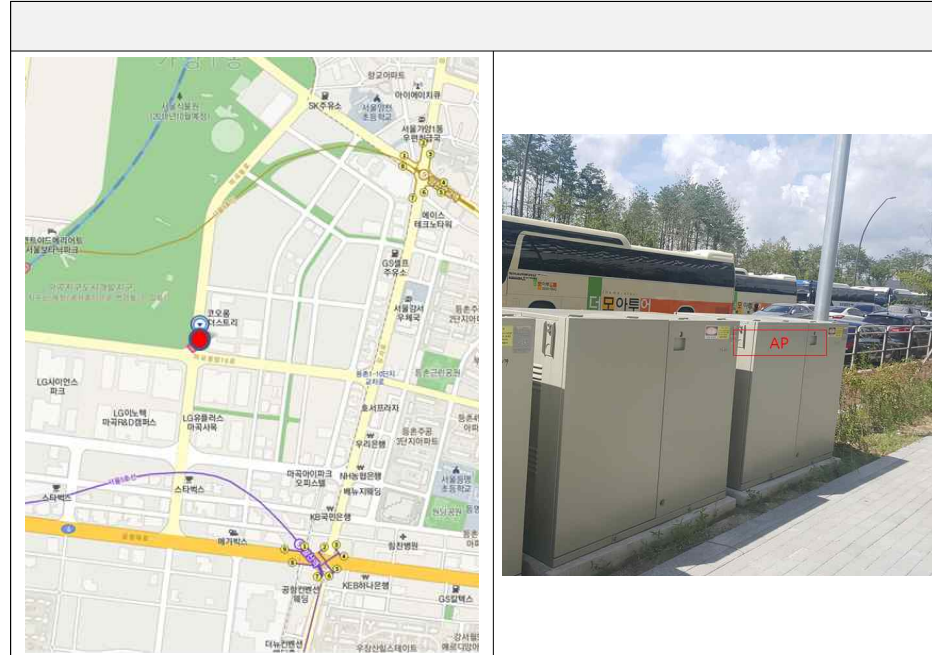


# 공공자전거 대여소 후보지 조사 양식

시 선정 /  자부선정 /  기타 (종로구)

기본 현황 (12)	대여소명	마곡9		주소	강서구 마곡동 727-525		
	유형	<input type="checkbox"/> 지하철역 <input type="checkbox"/> 버스정류소 <input type="checkbox"/> 아파트 <input type="checkbox"/> 주거지역 <input checked="" type="checkbox"/> 상가 <input type="checkbox"/> 관공서 <input type="checkbox"/> 공원 <input type="checkbox"/> 대학 <input type="checkbox"/> 기타( )					
	확보 가능 면적	가로(m)×세로(m)	설치 가능대수 연결반납	<input type="checkbox"/> 90° <input checked="" type="checkbox"/> 45° 10대 대	보도폭	m	
	대중교통 이격거리 (지하철역 등)	m	인접 대여소 거리	m	지장물	<input checked="" type="checkbox"/> 없음	
전기공급처 (30m이내)	<input checked="" type="checkbox"/> 한전TR		기상여건 대응성	<input checked="" type="checkbox"/> 외부노출 <input type="checkbox"/> 비노출 ( )			
지역 특성 (6)	경사도	<input type="checkbox"/> 심함 <input type="checkbox"/> 중간 <input checked="" type="checkbox"/> 약함		배분차량 주차가능성	<input checked="" type="checkbox"/> 용이 <input type="checkbox"/> 보통 <input type="checkbox"/> 곤란		
	상가 밀집도	<input type="checkbox"/> 밀집 <input checked="" type="checkbox"/> 보통 <input type="checkbox"/> 적음		노출 정도	<input checked="" type="checkbox"/> 잘보임 <input type="checkbox"/> 보통 <input type="checkbox"/> 잘 안보임		
	보행량/ 자전거	<input type="checkbox"/> 많음 <input checked="" type="checkbox"/> 보통 <input type="checkbox"/> 적음		교통량	<input type="checkbox"/> 많음 <input checked="" type="checkbox"/> 보통 <input type="checkbox"/> 적음		
자 전 거 도 로 (5)	자전거 도로	<input checked="" type="checkbox"/> 있음 (보행자 겸용, 전용차로, 전용도로) <input type="checkbox"/> 없음		도로유형	<input checked="" type="checkbox"/> 간선도로 <input type="checkbox"/> 이면도로 <input type="checkbox"/> 기타( )		
	자전거도로 연계유무	<input type="checkbox"/> 보행자 겸용 <input type="checkbox"/> 전용차로 <input type="checkbox"/> 전용도로	자전거도로 확보방안	<input type="checkbox"/> 신설 <input type="checkbox"/> 보행자겸용 <input type="checkbox"/> 기타	자전거 이동노선		

조사자 : (인)

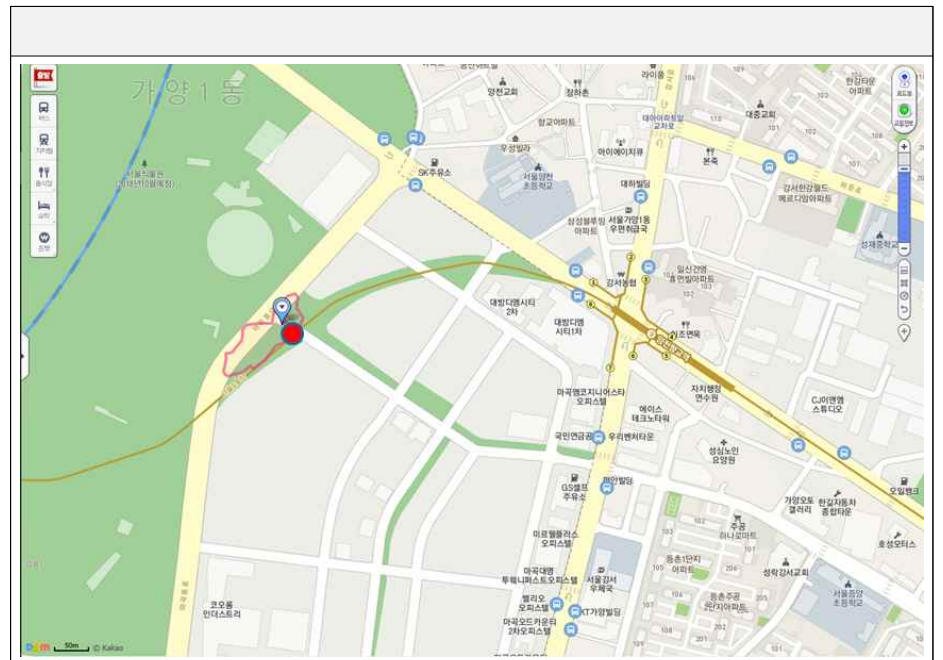


# 공공자전거 대여소 후보지 조사 양식

시 선정 /  자부선정 /  기타 (종로구)

기본 현황 (12)	대여소명	마곡10		주소	강서구 마곡동 727-286		
	유형	<input type="checkbox"/> 지하철역 <input type="checkbox"/> 버스정류소 <input type="checkbox"/> 아파트 <input type="checkbox"/> 주거지역 <input checked="" type="checkbox"/> 상가 <input type="checkbox"/> 관공서 <input type="checkbox"/> 공원 <input type="checkbox"/> 대학 <input type="checkbox"/> 기타( )					
	확보 가능 면적	가로(m)×세로(m)	설치 가능대수 연결반납	<input type="checkbox"/> 90° <input checked="" type="checkbox"/> 45° 9대 대	보도폭	m	
	대중교통 이격거리 (자하철역 등)	m	인접 대여소 거리	m	지장물	<input checked="" type="checkbox"/> 없음	
전기공급처 (30m이내)	<input checked="" type="checkbox"/> 한전TR		기상여건 대응성	<input checked="" type="checkbox"/> 외부노출 <input type="checkbox"/> 비노출 ( )			
지역 특성 (6)	경사도	<input type="checkbox"/> 심함 <input type="checkbox"/> 중간 <input checked="" type="checkbox"/> 약함		배분차량 주차가능성	<input checked="" type="checkbox"/> 용이 <input type="checkbox"/> 보통 <input type="checkbox"/> 곤란		
	상가 밀집도	<input type="checkbox"/> 밀집 <input checked="" type="checkbox"/> 보통 <input type="checkbox"/> 적음		노출 정도	<input checked="" type="checkbox"/> 잘보임 <input type="checkbox"/> 보통 <input type="checkbox"/> 잘 안보임		
	보행량/ 자전거	<input type="checkbox"/> 많음 <input checked="" type="checkbox"/> 보통 <input type="checkbox"/> 적음		교통량	<input type="checkbox"/> 많음 <input checked="" type="checkbox"/> 보통 <input type="checkbox"/> 적음		
자 전 거 도 로 (5)	자전거 도로	<input checked="" type="checkbox"/> 있음 (보행자 겸용, 전용차로, 전용도로) <input type="checkbox"/> 없음		도로유형	<input checked="" type="checkbox"/> 간선도로 <input type="checkbox"/> 이면도로 <input type="checkbox"/> 기타( )		
	자전거도로 연계유무	<input type="checkbox"/> 보행자 겸용 <input type="checkbox"/> 전용차로 <input type="checkbox"/> 전용도로	자전거도로 확보방안	<input type="checkbox"/> 신설 <input type="checkbox"/> 보행자겸용 <input type="checkbox"/> 기타	자전거 이동노선		

조사자 : (인)


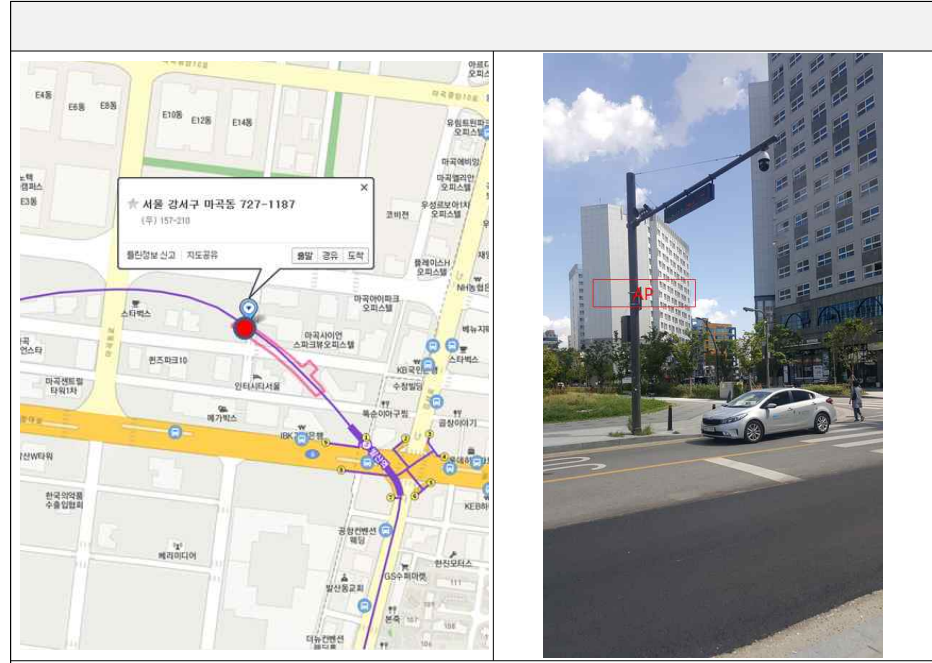


# 공공자전거 대여소 후보지 조사 양식

시 선정 /  자부선정 /  기타 (종로구)

기본 현황 (12)	대여소명	마곡11		주소	강서구 마곡동 727-1187		
	유형	<input type="checkbox"/> 지하철역 <input type="checkbox"/> 버스정류소 <input type="checkbox"/> 아파트 <input type="checkbox"/> 주거지역 <input checked="" type="checkbox"/> 상가 <input type="checkbox"/> 관공서 <input type="checkbox"/> 공원 <input type="checkbox"/> 대학 <input type="checkbox"/> 기타( )					
	확보 가능 면적	가로(m)×세로(m)	설치 가능대수 연결반납	<input type="checkbox"/> 90° <input checked="" type="checkbox"/> 45° 10대 대	보도폭	m	
	대중교통 이격거리 (지하철역 등)	m	인접 대여소 거리	m	지장물	<input checked="" type="checkbox"/> 없음	
전기공급처 (30m이내)	<input checked="" type="checkbox"/> CCTV		기상여건 대응성	<input checked="" type="checkbox"/> 외부노출 <input type="checkbox"/> 비노출 ( )			
지역 특성 (6)	경사도	<input type="checkbox"/> 심함 <input type="checkbox"/> 중간 <input checked="" type="checkbox"/> 약함		배분차량 주차가능성	<input checked="" type="checkbox"/> 용이 <input type="checkbox"/> 보통 <input type="checkbox"/> 곤란		
	상가 밀집도	<input type="checkbox"/> 밀집 <input checked="" type="checkbox"/> 보통 <input type="checkbox"/> 적음		노출 정도	<input checked="" type="checkbox"/> 잘보임 <input type="checkbox"/> 보통 <input type="checkbox"/> 잘 안보임		
	보행량/ 자전거	<input type="checkbox"/> 많음 <input checked="" type="checkbox"/> 보통 <input type="checkbox"/> 적음		교통량	<input type="checkbox"/> 많음 <input checked="" type="checkbox"/> 보통 <input type="checkbox"/> 적음		
자 전 거 도 로 (5)	자전거 도로	<input checked="" type="checkbox"/> 있음 (보행자 겸용, 전용차로, 전용도로) <input type="checkbox"/> 없음		도로유형	<input checked="" type="checkbox"/> 간선도로 <input type="checkbox"/> 이면도로 <input type="checkbox"/> 기타( )		
	자전거도로 연계유무	<input type="checkbox"/> 보행자 겸용 <input type="checkbox"/> 전용차로 <input type="checkbox"/> 전용도로	자전거도로 확보방안	<input type="checkbox"/> 신설 <input type="checkbox"/> 보행자겸용 <input type="checkbox"/> 기타	자전거 이동노선		

조사자 : (인)



# 공공자전거 대여소 후보지 조사 양식

시 선정 /  자부선정 /  기타 (종로구)

기본 현황 (12)	대여소명	마곡12		주소	강서구 마곡동 727-925		
	유형	<input type="checkbox"/> 지하철역 <input type="checkbox"/> 버스정류소 <input type="checkbox"/> 아파트 <input type="checkbox"/> 주거지역 <input checked="" type="checkbox"/> 상가 <input type="checkbox"/> 관공서 <input type="checkbox"/> 공원 <input type="checkbox"/> 대학 <input type="checkbox"/> 기타( )					
	확보 가능 면적	가로(m)×세로(m)	설치 가능대수 연결반납	<input type="checkbox"/> 90° <input checked="" type="checkbox"/> 45° 10대 대	보도폭	m	
	대중교통 이격거리 (자하철역 등)	m	인접 대여소 거리	m	지장물	<input checked="" type="checkbox"/> 없음	
전기공급처 (30m이내)	<input checked="" type="checkbox"/> 한전TR		기상여건 대응성	<input checked="" type="checkbox"/> 외부노출 <input type="checkbox"/> 비노출 ( )			
지역 특성 (6)	경사도	<input type="checkbox"/> 심함 <input type="checkbox"/> 중간 <input checked="" type="checkbox"/> 약함		배분차량 주차가능성	<input checked="" type="checkbox"/> 용이 <input type="checkbox"/> 보통 <input type="checkbox"/> 곤란		
	상가 밀집도	<input type="checkbox"/> 밀집 <input checked="" type="checkbox"/> 보통 <input type="checkbox"/> 적음		노출 정도	<input checked="" type="checkbox"/> 잘보임 <input type="checkbox"/> 보통 <input type="checkbox"/> 잘 안보임		
	보행량/ 자전거	<input type="checkbox"/> 많음 <input checked="" type="checkbox"/> 보통 <input type="checkbox"/> 적음		교통량	<input type="checkbox"/> 많음 <input checked="" type="checkbox"/> 보통 <input type="checkbox"/> 적음		
자 전 거 도 로 (5)	자전거 도로	<input checked="" type="checkbox"/> 있음 (보행자 겸용, 전용차로, 전용도로) <input type="checkbox"/> 없음		도로유형	<input checked="" type="checkbox"/> 간선도로 <input type="checkbox"/> 이면도로 <input type="checkbox"/> 기타( )		
	자전거도로 연계유무	<input type="checkbox"/> 보행자 겸용 <input type="checkbox"/> 전용차로 <input type="checkbox"/> 전용도로	자전거도로 확보방안	<input type="checkbox"/> 신설 <input type="checkbox"/> 보행자겸용 <input type="checkbox"/> 기타	자전거 이동노선		

조사자 : (인)

