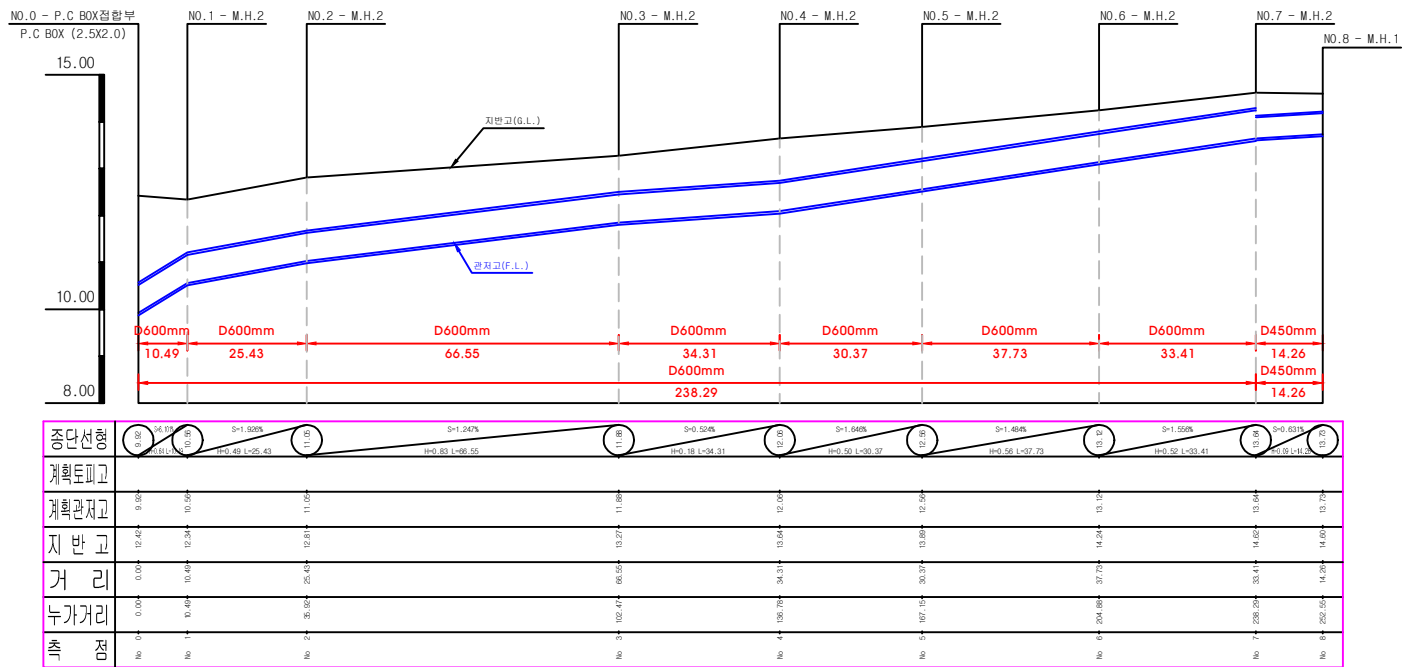
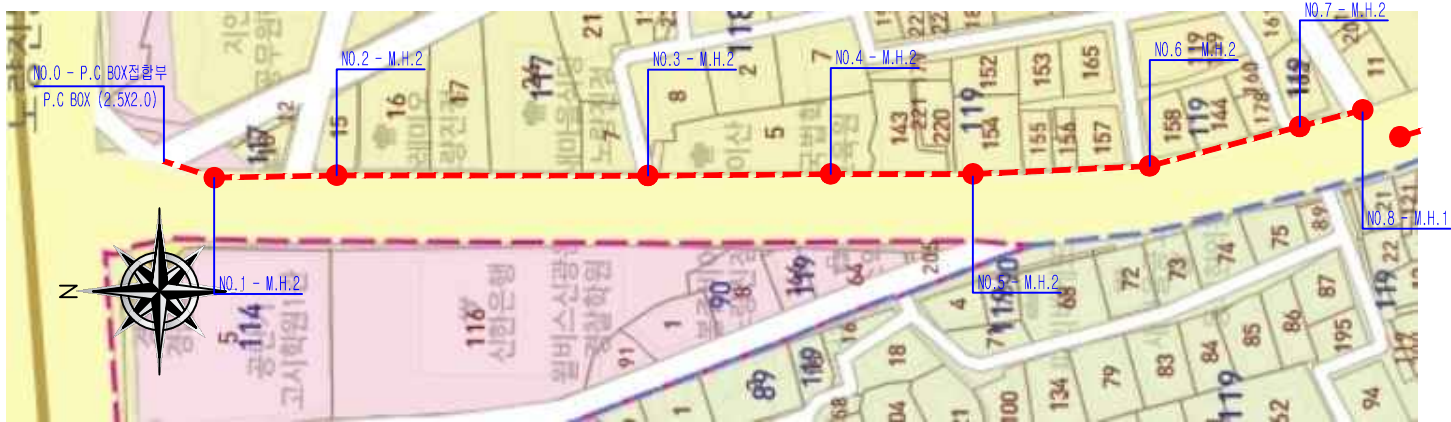


# 우수 계획 종평면도 (1)

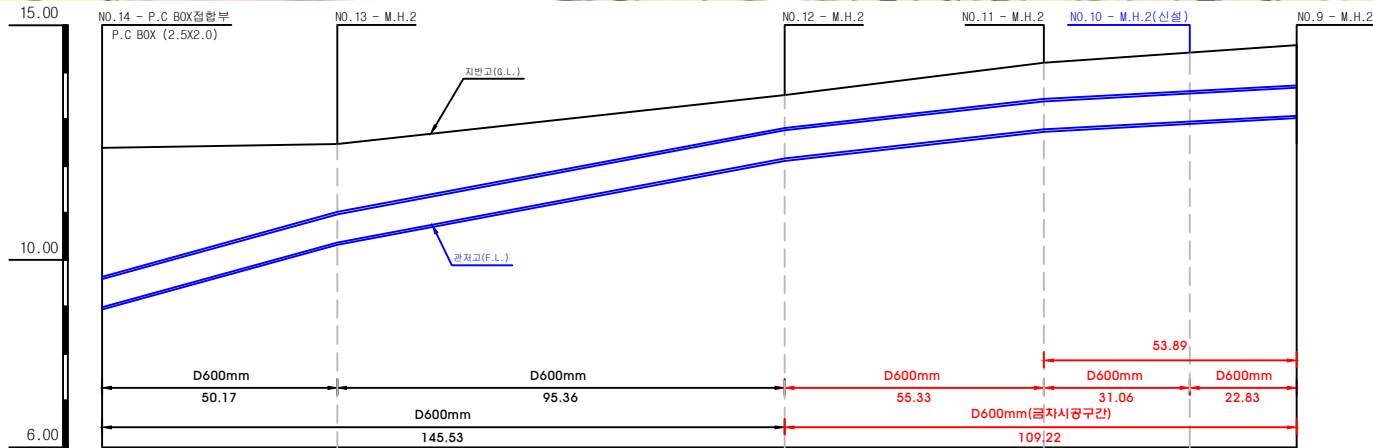
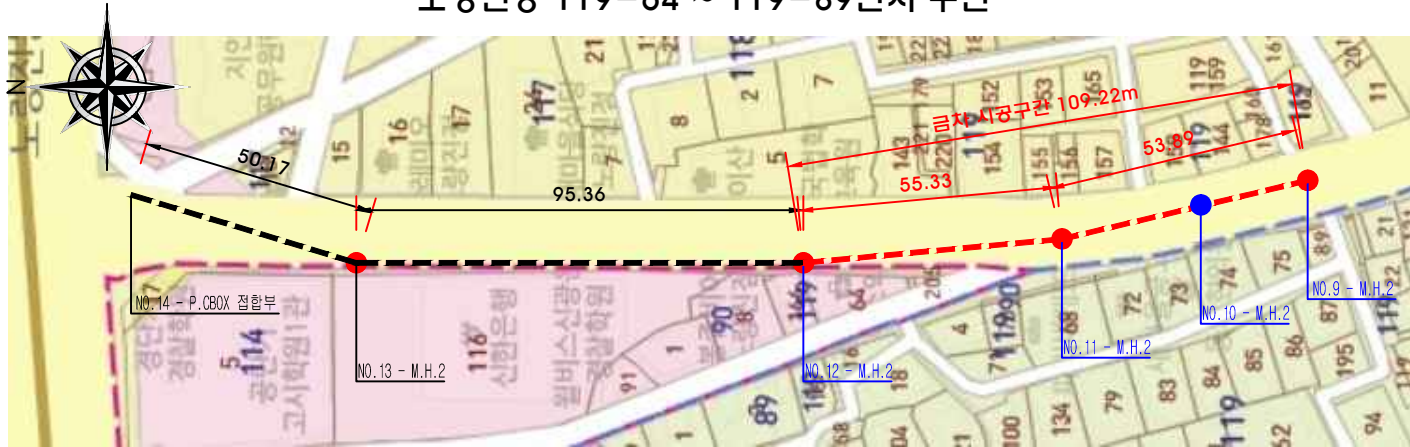
## 노량진동 117-12 ~ 119-162번지 구간



공사명	시행청	영역회사	축척	실제일자	도면명	도면번호
만양로 하수관로 개량공사	동작구			2017. 05	우수계획종평면도(1)	001

# 우수 계획 종평면도 (2)

## 노량진동 119-64 ~ 119-89번지 구간



종단선형	0.00	S=3.34%	0.00	S=1.52%	0.00	S=1.12%	0.00	S=0.53%	0.00
계획도피고		H=1.68 L=50.17		H=1.49 L=95.36		H=0.62 L=55.33		H=0.29 L=53.89	
계획관저고	8.00		11.05	12.04	12.76	14.59	14.74	13.07	
지 반 고	12.30		13.01	14.00	14.59	14.59	14.74	14.74	
거 리	0.00		50.17		95.36		55.33		31.06
누가거리	0.00		50.17		145.53		200.86		231.92
측 점	No. 14		No. 13		No. 12		No. 11		No. 10

공 사 명	시 행 정	영 역 회 사	측 측	실 계 일 자	도 면 명	도 면 번 호
만양로 하수관로 개량공사	동 작 구			2017. 05	우수계획종평면도(2)	002