

· 음식물 쓰레기 50% 줄입니다 ·

서울특별시

우100-744 서울 중구 태평로1가 31번지 / 전화 (02) 3707-9613 / 전송3707-9629
처리부서 : 공원과(중구 서소문별관 8층)담당 : 이성환


문서번호 공원58215- 430



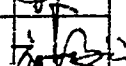

시행일자 1998. 04. 2.

(경유)(제 1 안)

수신 내부결재

참조



취급		시 장	
보존			
공원녹지기획관	정결		
공 원 과 장			법무담당관 심사필
공원 기획 계장			
기안	이 성 환 		협조

제목 도시계획시설 (불암산도시자연공원) 조성계획 변경 결정

1. 노원구 공녹 58209 - 417 ('98. 3. 9)호와 관련입니다.
2. 건설부 고시 제138호 ('77. 7. 9)로 도시계획시설(공원) 결정되고 서울특별시고시 제1996 - 181호('96. 7. 4)로 조성계획(변경) 결정된 불암산도시자연공원에 대하여 조성계획 변경(안)이 우리시 도시공원위원회의 '97년도 제4차 심의 결과 가결되어,
3. 도시공원법 제4조 및 도시계획법 제12조제1항과 행정권한의위임및위탁에관한규정제41조제7항에 의하여 별첨과 같이 공원조성계획을 변경 결정하고 이를 고시코자 합니다.

- 첨부 1. 고시문(안) 1부.
2. 도시계획시설(불암산도시자연공원)조성계획 변경 결정조서 및 도면 각1부.
3. 도시공원위원회 심의 결과 각1부. 끝.

(제 2 안)

수신 건설교통부장관

참조 도시관리과장

제목 도시계획시설(불암산도시자연공원) 조성계획 변경 결정보고

도시계획과
1998. 4. 2

고 시

서울특별시고시 제1998 - 10 호

도시계획시설(불암산도시자연공원) 조성계획 변경 결정

1. 건설부고시 제138호 ('77. 7. 9)로 도시계획시설(공원) 결정되고, 서울특별시 고시 제1996-181호('96. 7. 4)로 조성계획(변경) 결정된 불암산도시자연 공원에 대하여 도시공원법 제4조, 도시계획법 제12조제1항 및 행정권한위임 및위탁에관한규정 제41조제7항의 규정에 의하여 공원조성계획 변경 결정하였기 도시계획법 제12조제4항 및 같은법 시행령 제8조의 규정에 따라 다음과 같이 고시합니다.
2. 관계도서는 서울특별시 공원과 (전화번호3707-9613)와 노원구청 공원녹지과 (전화번호950 - 3395)에 각각 비치하여 일반인에게 보입니다.

1998년 4월 2 일

서울특별시장

- 가. 도시계획시설(불암산도시자연공원) 조성계획 변경 결정조서 : 별항
나. 도시계획시설(불암산도시자연공원) 조성계획 변경 결정도면 : 게재생략
※ 서울특별시 공원과와 노원구 공원녹지과에 비치한 도면과 같습니다.

■ 도시계획시설(불암산도시 자연공원)조성계획 변경결정 총괄표

구 분	변 경 전						변 경 후						비 고
	부지면적 (㎡)	시설면적 (㎡)	건 축 물			공작물 (기)	부지면적 (㎡)	시설면적 (㎡)	건 축 물			공작물 (기)	
			동수 (동)	바다면적 (㎡)	연면적 (㎡)				동수 (동)	바다면적 (㎡)	연면적 (㎡)		
계	5,363,270	108,195	9	17,773.68	23,764.9	9	5,331,480	108,195	9	18,006.37	24,213.79	9	97.7.23. 부지면적 변경
소 계	952,898	99,513	7	17,187.68	23,178.9	8	952,898	99,513	7	17,420.37	23,627.79	8	
상계3동 지구	236,910	33,168	3	547	547	5	236,910	33,168	3	547	547	5	
중계 2 지구	288,788	46,525	3	418	418	2	288,788	46,525	3	418	418	2	
태릉선수촌 지구	427,200	19,820	1	16,222.68	22,213.90	1	427,200	19,820	1	16,455.37	22,662.79	1	바다면적 : 증 232.69㎡ 연면적 : 증 448.89㎡
시설지구외	4,410,372	8,682	2	586	586	1	4,378,582	8,682	2	586	586	1	

가. 총괄표 (위치 : 노원구 공릉2동 산229-13) 도시계획시설 (불암산 자연공원) 조성계획 변경결정조서

■ 태능 선수촌 지구

구 분	변 경 전						변 경 후						비 고
	부지면적 (㎡)	시설면적 (㎡)	건 축 물			공작물 (기)	부지면적 (㎡)	시설면적 (㎡)	건 축 물			공작물 (기)	
			동수 (동)	바닥면적 (㎡)	연면적 (㎡)				동수 (동)	바닥면적 (㎡)	연면적 (㎡)		
계	427,200	19,820	1	16,222.68	22,213.90	1	427,200	19,820	1	16,455.37	22,662.79	1	
운동시설	21,616	19,820	1	16,222.68	22,213.90		21,616	19,820	1	16,455.37	22,662.79		바닥면적 : 증 232.69㎡ 연면적 : 증 448.89㎡
녹지·기타	405,584					1	405,584					1	

나. 시설 조서

· 태능 선수촌 지구

구분	시설명	변 경 전									변 경 후									비 고
		부 호	위치	부지면적 (㎡)	시설면적 (㎡)	구 조	규 모	건 축 물		공 작 물 (기)	부 호	위치	부지면적 (㎡)	시설면적 (㎡)	구 조	규 모	건 축 물		공 작 물 (기)	
								바닥면적 (㎡)	연면적 (㎡)								바닥면적 (㎡)	연면적 (㎡)		
합	계			427,200	19,820		1동	16,222.68	22,213.90	1			427,200	19,820		1동	16,455.37	22,662.79	1	
	계			21,616	19,820		1동 (B/S)	16,222.68	22,213.90				21,616	19,820		1동	16,455.37	22,662.79		
운동 시설	극세스 이트장	1	공릉동 산223-19	20,842	19,046		1동 (B/S)	16,222.68	22,213.90		1	공릉동 산 223-19	20,842	19,046		1동 (B/S)	16,455.37	22,662.79		바닥면적 : 총 232.69㎡ 연면적 : 총 448.89㎡
	코트스 컨트리	가	공릉동 산223-19	774	774						가	공릉동 산223-19	774	774						
녹지 및 기타	녹 지		공릉동 산223-19	405,584						1		공릉동 산223-19	405,584						1	

다. 도로 조서

구분	등급	유형	번호	폭원(M)	인장(M)	면적(M ²)	기점	종점	비고
변경전	합계			0	0	0			
변경후				0	0	0			
변경전	계			0	0	0			
변경후				0	0	0			

관련도면은

문서번호

A - 1998 - 12 에 있음