

서울특별시

우100-744 서울 중구 태평로1가 31번지 / 전화 (02)750-8553 / 전송 750-8561
 처리부서 : 중구 서소문동 서소문별관 6층 담당 : 홍상기

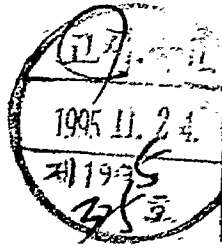
문서번호 공원58215-1058

시행일자 1995.11.24.

(경유)(제 1 안)

수신 내부결재

참조



취급		시	장
보존			
도시계획국장	전결		
공원과장	수출		
공원개발계장	1995.11.24	법무담당관	
기안	홍상기	협조	

제목 도시계획시설(월계3근린공원) 조성계획 결정

1. 노원구 공복 58215 - 1802 ('95. 11. 17)호에 관련입니다.
2. 서울시 고시 제1995 - 52호('95.3.2)로 공원 지정된 노원구 월계3동 1-1번지 일대 월계제3근린공원 조성계획안이 우리시 '95년 3차 도시공원위원회 ('95.10.23)심의결과 조건부 가결되어 별첨과 같이 보완하였기,
3. 도시공원법 제4조 및 도시계획법 제12조제1항과 행정권한의위임및위탁에 관한규정 제41조7항에 의하여 공원조성 계획을 결정하고 고시 하고자 합니다.

- 첨부
1. 도시공원위원회 지적사항 조치결과 1부.
 2. 고시문 (안) 1부.
 3. 도시계획시설(월계3근린공원) 조성계획 결정조서 1부.
 4. 도시공원위원회 심의결과 1부. 끝.

원본의정본

(제 2 안)

수신 건설교통부장관

참조 도시관리과장

제목 도시계획시설(월계3근린공원) 조성계획 결정보고



1. 서울시 고시 제1995 - 52호('95. 3. 2)로 공원지정된 월계3근린공원에 대하여,

2. 도시공원법 제4조 및 도시계획법 제12조제1항과 행정권한의위임및위탁에관한규정 제41조제7항에 의거 별첨과 같이 공원조성 계획을 결정 하였기 보고 합니다.

첨부 1. 고시문 (안) 1부.

2. 도시계획시설(월계3근린공원) 조성계획 결정조서 및 도면 1부. 끝.

서울특별시

(제 3 안)

수신 총무처장관

참조 법무담당관

제목 관보 게재 의뢰

1. 우리시에서 도시계획시설 (월계3근린공원) 조성계획 결정한 서울특별시 고시 제1995 - 호 ('95.)의 내용에 대하여 관보 게재를 의뢰 하오니 조치하여 주시기 바랍니다.

첨부 고시문 사본 및 공원조성계획 결정조서 각2부. 끝.



서울특별시

(제 4 안)

수신 노원구청장

참조 공원녹지과장

제목 도시계획시설(월계3근린공원) 조성계획 결정 통보

1. 공녹 58215 - 1802('95. 11. 17)호에 관련임.

2. 도시계획시설(월계3근린공원)조성계획 결정 요청에 대하여 도시공원법 제4조 및 도시계획법 제12조 제1항과 행정권한의위임및위탁에 관한 규정 제41조 제7항에 의거 별첨과 같이 조성계획을 결정하였기 통보하니 관계 도서 사본을 비치하여 일반인에게 보이게 할것이며,

3. 조성계획 결정에 따른 지적승인 등 관련법규에 따라 제반절차를 이행 하고 도시계획 관련업무 처리에 철저를 기하기 바랍.

첨부 (1) 고시문 사본 1부.

(2) 도시계획시설(월계3근린공원)조성계획 결정조서 및 도면 각1부. 끝.



서울특별시

고 시(안)

제정시	1995. 11. 24	35호
담당자	법제계장	투담당관
이	문	진

서울특별시고시 제 1995 - 호

도시계획시설(월계3 근린공원) 조성계획 결정

1. 서울시고시 제1995-52호('95. 3. 2)로 공원지정된 월계3근린공원에 대하여 도시공원법 제4조·도시계획법제12조제1항 및 행정권한의위임및위탁에관한규정 제41조제7항의 규정에 의하여 조성계획을 결정하였기 도시계획법 제12조제4항 및 같은법시행령 제8조의 규정에 따라 다음과 같이 고시합니다.
2. 관계도서는 서울특별시 공원과와 노원구 공원녹지과에 각각 비치하여 일반인에게 보입니다.

1995년 11 월 일

서울특별시장



- 가. 도시계획시설(월계3 근린공원)조성계획 결정조서 : 별함
- 나. 도시계획시설(월계3 근린공원)조성계획 결정도면 : 서울특별시
공원과와 노원구 공원녹지과에 비치한 도면과 같습니다.

□ 도시계획시설(월계3근린공원) 조성계획 결정조서

(1) 총괄표

○ 위 치 : 노원구 월계동 1 - 1번지 일원

구 분	부지면적 (㎡)	시설면적 (㎡)	건 축 물			공작물	비고
			동수 (동)	바닥면적 (㎡)	연면적 (㎡)		
계	20,300.0	8,115.5	1	112.8	112.8	26 종	
기 반 시 설	소 계	4,564.9					
	도 로	1,771.5					
	광 장	2,793.4					
조 경 시 설	1,522.9	1,522.9				3종	
휴 양 시 설	378.6	378.6				4종	
유 희 시 설	375.1	375.1				5종	
운 동 시 설	1,121.5	1,121.5				6종	
편 의 시 설	28.9	28.9				2종	
관 리 시 설	123.6	123.6	1	112.8	112.8	6종	
녹지, 기타	12,218.5						

(2) 시설조사

구분	시설명	부호	위치	부지면적 (㎡)	시설면적 (㎡)	구조	규모	건축물 (㎡)		공작물	비고
								바닥면적	연면적		
	계			20,300.0	8,115.5		1층	112.8	112.8		
기 반 시 설	소 계			4,564.9	4,564.9						
	도로			1,771.5	1,771.5						
	광장	가		2,793.4	2,793.4						
		가-1	191-6잡외	654.5	654.5						
		가-2	1-7잡외	925.3	925.3						
		가-3	1-1잡외	734.6	734.6						
		가-4	6잡외	479.0	479.0						
조 경 시 설	소 계			1,522.9	1,522.9					3종	
	화단	나		204.6	204.6						
		나-1	191-6잡외	40.0	40.0						
		나-2	1-1잡외	103.7	103.7						
		나-3	6잡	41.0	41.0						
		나-4	9-5답외	19.9	19.9						
	조각물	①	1-7답								
	잔디밭	다		1,166.6	1,166.6						
		다-1	7천외	471.7	471.7						
		다-2	"	228.9	228.9						
		다-3	9-1답외	310.4	310.4						
		다-4	"	155.6	155.6						
	파고라	②		151.7	151.7						
	사각파고라	②-1	191-16답외	112.0	112.0						7
	원형파고라	②-2	16답외	39.7	39.7						1
열주	③	16잡외								11	
블라드		191-16답외								55	

구분	시설명	부호	위치	부지면적 (㎡)	시설면적 (㎡)	구조	규모	건축물 (㎡)		공작물	비고
								바닥면적	연면적		
휴양시설	소계			378.6	378.6					4종	
	휴게소	라		312.9	312.9						
		라-1	192-5잡외	158.8	158.8						
		라-2	9-1답외	154.1	154.1						
	등의자		1-7답외				목제				18
	평의자		9-1답외				"				19
	연식의자	④	1-7답외	65.7	65.7						9
	야외탁자		7천, 9-1답외								5
유희시설	소계			375.1	375.1					5종	
	사장	마	1-1잡외	375.1	375.1						
	조합놀이대		"								1
	십자시이소		1-1잡								1
	공통놀이		"								2
	비행기타기		6잡								1
	흔들놀이		1-1잡								2
운동시설	소계			1,121.5	1,121.5					6종	
	다목적운동장	바	1-7잡외	1,121.5	1,121.5						
	농구대		"								1
	철봉		1-1잡								1
	평행봉		"								1
	매달려건너기		"								1
	오금퍼기		3답								2
	균형잡기		"								1
편의시설	소계			28.9	28.9					2종	
	음수전	⑤	1-7답	28.9	28.9						1
	자전거보관소		2-8천								1

구분	시설명	부호	위치	부지면적 (㎡)	시설면적 (㎡)	구조	규모	건축물 (㎡)		공작물	비고
								바닥면적	연면적		
관리시설	소계			123.6	123.6		1층	112.8	112.8	6종	
	관리사무소	1	6잡	123.6	123.6		1층	112.8	112.8		
	종합안내판		"							1	
	공원등		전지역							14	
	조명등		1-7답							3	
	울타리		전지역							620.4	경간
	휴지통		"							8	
녹지 및 기타	소계			12,184.5							
	녹지		전지역	12,184.5							



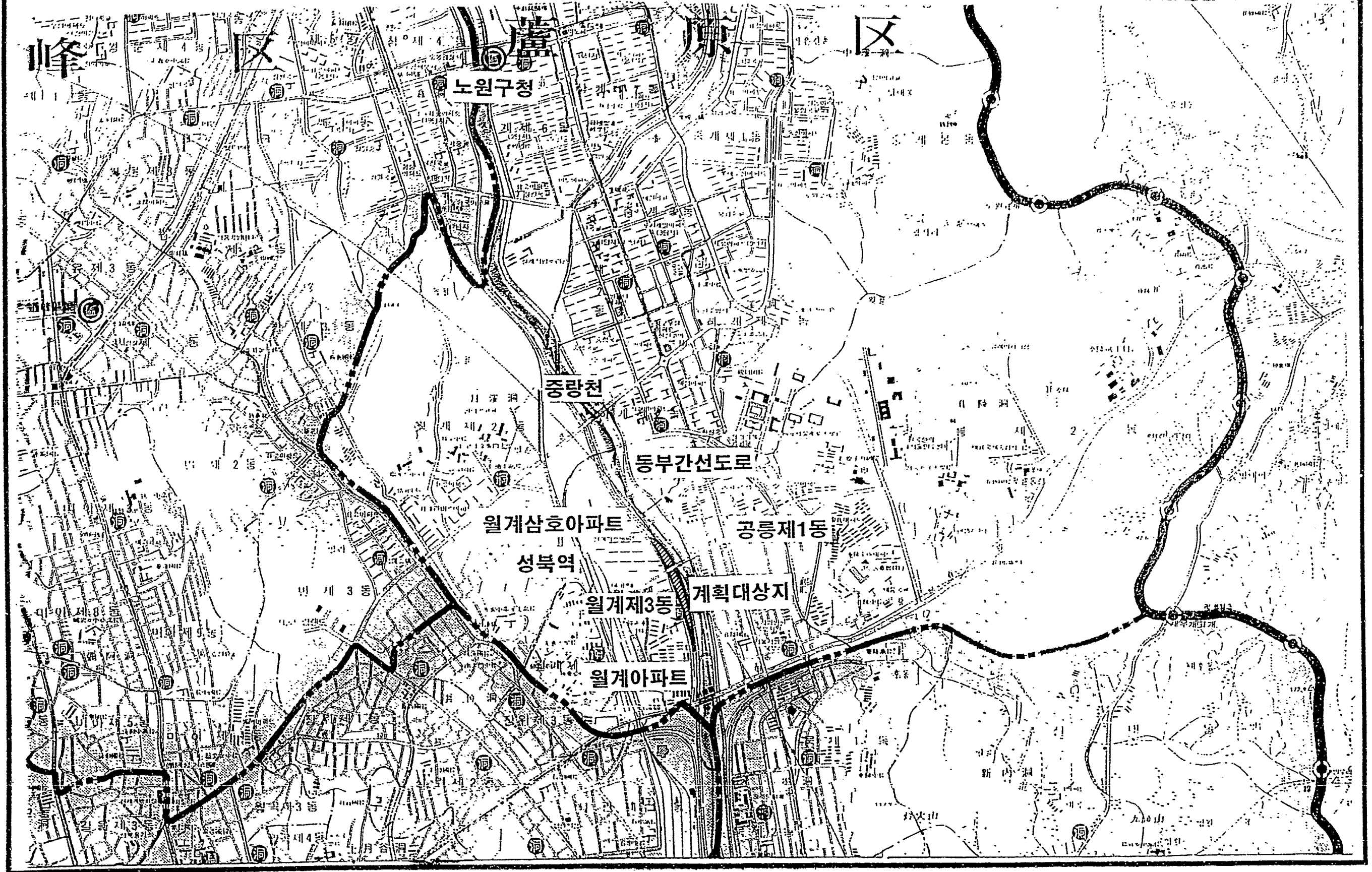
(3) 도로조서

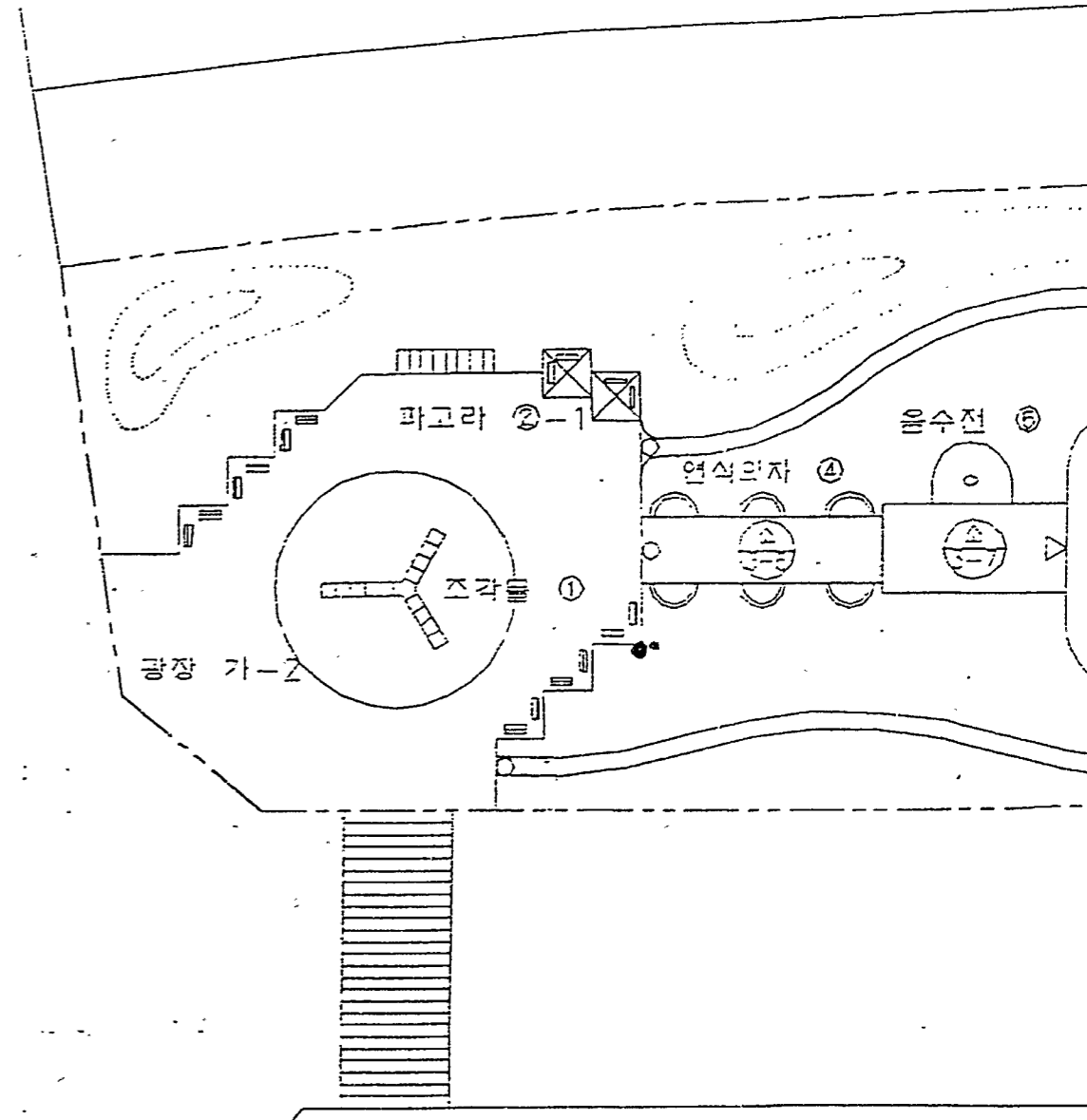
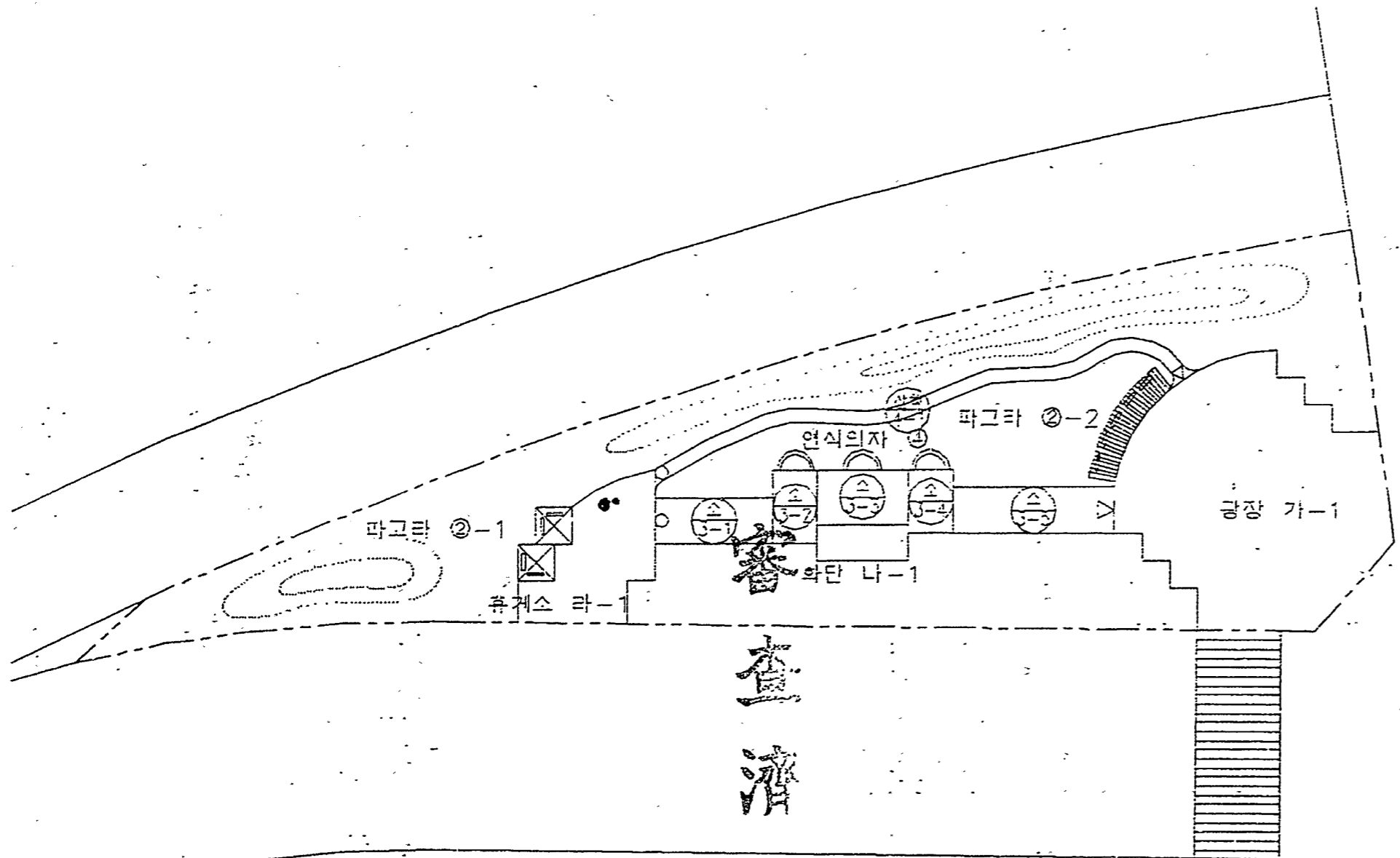
○ 공원시설 계획도로

구분	등급	류별	번호	폭원 (M)	연장 (M)	면적 (㎡)	기능	기점	종점	비고
총계						1,771.5				
신	소로	3	소계			759.3				
			1	5.0	12.7	63.5	연결로	휴게소라-1		
			2	8.0	5.0	40.0	"			
			3	6.0	10.0	60.0	"			
			4	7.0	5.0	35.0	"			
			5	5.0	17.8	89.0	"		광장 가-1	
			6	5.5	20.5	112.8	"	광장 가-2		
			7	7.5	15.0	112.5	"		다목적운동장	
			8	6.0	10.0	60.0	"	광장 가-3		
			9	4.0	20.5	82.0	"			
			10	6.0	4.5	27.0	"			
설	소로	3	소계			1,012.2				
			1	1.4	62.6	87.6	산책로	휴게소 1	광 장 1	
			2	1.4	100.2	140.3	"	광 장 2	광 장 3	
			3	1.4	111.8	156.5	"	"	"	
			4	1.4	65.0	91.0	"	광 장 3	광 장 4	
			5	2.0	62.4	124.8	자전거도로	광 장 3	광 장 4	
			6	1.4	115.4	161.6	산책로	광 장 4	휴게소 2	
			7	1.4	114.1	159.7	"	"	"	
			8	1.4	25.8	36.1	"	산책로 5	산책로 6	
			9	1.4	20.8	29.1	"	산책로 6	산책로 5	
			10	1.4	18.2	25.5	"	산책로 5	산책로 6	

위치도

월계제3근린공원

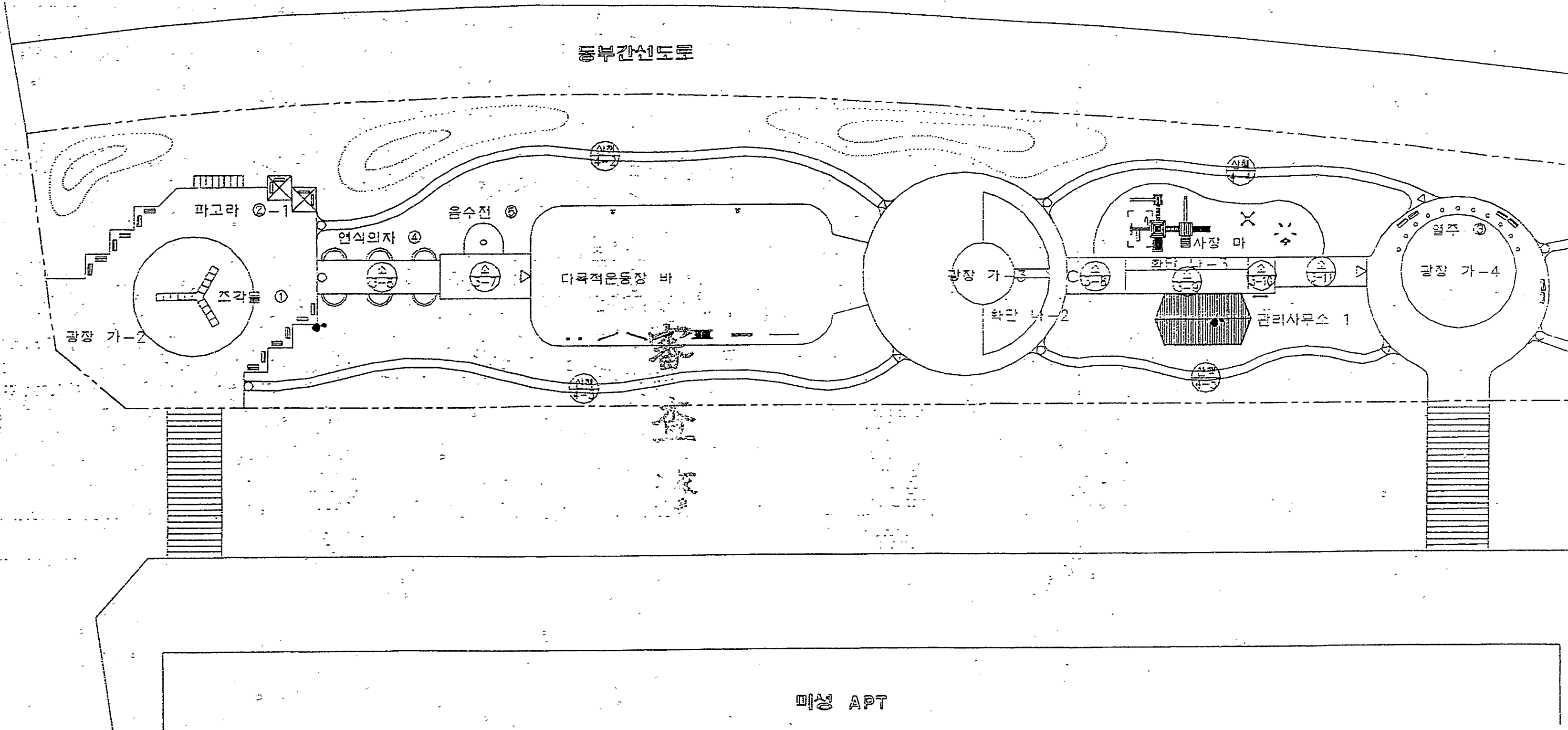




서울시보시 제 317 호
19.95.11.
심사제 <i>[Signature]</i>

삼화 APT

조성계획도



조성계획도

