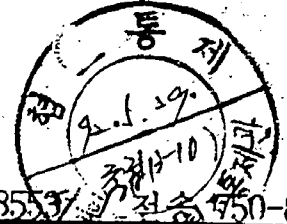


# 서울특별시



우100-744 서울 중구 태평로1가 31번지 / 전화 (02) 750-8553 / 전송 750-8561

문서번호 공원30114-612

시행일자 1992. 5. 6

(경유)

수신 각안참조

참조

취급	시	장
보존		
부시장		
환경녹지국장 <b>전경</b>		
공원과장		
공원개발계장		
	법무담당관	행정과장
		협조

제목 도시계획시설(용마도시자연공원) 조성계획 변경결정

(제 1 안)

내부결재

제목 같은전

1. 성동 공녹30114 - 398(92.3.23)호와 관련입니다.

2. 건설부고시 제590호(91.10.11)로 도시계획시설(공원) 조성계획변경결정된 바 있는 용마도시자연공원의 조성계획 변경안이 우리시 도시공원위원회 제1차 회의 심의결과 가결되고, 건설부 녹지 30312-724(92.5.2)호로 개발제한구역내 행위허가가 승인되어

3. 별첨과 같이 도시공원법 제4조 및 도시계획법 제12조 1항과 행정권한의 위임 및 위탁에 관한 규정 제41조 제7항의 규정에 의하여 별첨과 같이 공원조성계획 변경결정하고 고시코자 합니다.

첨부

1. 고시문(안) 1부.

2. 용마도시자연공원 조성계획 변경결정조서 및 도면 각 1부.

3. 도시공원위원회 심의결과 내용 1부. 끝.

(제 2 안)

수신 건설부장관

참조 녹지공원과장

제목 도시계획시설(용마도시자연공원) 조성계획 변경결정 보고

1. 건설부고시 제590호(91.10.11)로 도시계획시설(공원) 조성계획변경결정된 바 있는 용마도시자연공원의 조성계획 변경안이 우리시 도시공원위원회 제1차 회의 심의결과 가결되고, 건설부 녹지 30312-724(92.5.2)호로 개발제한구역내 행위허가가 승인되어

2. 도시공원법 제4조 및 도시계획법 제12조 제1항과 행정권한의 위임 및 위탁에 관한 규정 제41조 제7항에 의거 별첨과 같이 공원조성계획 변경결정하였기 보고합니다.

- 첨부 1. 고시문 사본 1부.  
2. 용마도시자연공원 조성계획 변경결정조서 및 도면 각 1부. 끝.

(제 3 안)

의수신 총무처장관  
분참조 법무담당관  
대제목 관보게재 의뢰

우리시에서 도시계획시설(용마도시자연공원)조성계획 변경결정한 서울특별시 고시 제1992 - 호(92. 5. )의 내용을 관보에 게재 의뢰하오니 조치하여 주시기 바랍니다.

- 첨부 1. 고시문 사본 2부.  
2. 시설조서 2부. 끝.

(제 4 안)

수신 성동구청장  
참조 공원녹지과장  
제목 도시계획시설(용마도시자연공원) 조성계획 변경결정

1. 성동 공녹30114 - 398(92.3.23)호 및 건설부 녹지 30312-724(92.5.6)호와 관련임.

2. 도시계획시설(용마도시자연공원)조성계획 변경결정 요청에 대하여 도시공원법 제4조와 도시계획법 제12조 제1항, 행정권한의 위임 및 위탁에 관한 규정 제41조 제7항에 의거 별첨과 같이 조성계획 변경결정하였기 통보하니, 관계도서 사본을 일반인에게 보이게 할 것이며,

3. 조성계획 변경결정에 따른 지적승인등을 관계규정에 따라 철차이행하고, 사업시행시에는 관련법규에 의거 별도 허가. 협의등 업무처리에 만전을 기하기 바람.


첨부

1. 고시문 사본 1부.
2. 조성계획 변경결정 조서 및 도면 각 1부.



원  
본  
대  
조  
필

서울특별시



고

시

발신시 일	1992. 5. 26	167
발신자	도시계획	영부담당
	김	김

서울특별시 고시 제1992-167호

도시계획시설(용마도시자연공원)조성계획 변경결정



서울특별시 도시계획

1. 건설부고시 제590호(91.10.11)로 도시계획시설(공원)조성계획 변경결정된 바 있는 용마도시자연공원에 대하여, 도시공원법 제4조, 도시계획법 제12조 제1항, 행정권한의 위임 및 위탁에 관한 규정 제41조 제7항의 규정에 의하여 다음과 같이 조성계획 변경결정하였기 도시계획법 제12조 제4항의 규정에 따라 이를 고시합니다.
2. 조성계획 변경은 주위자로서, 이용자의 편의를 제공키위해, 휴양, 운동, 복지시설 (1.600㎡) 이 조성된다.
3. 관계도서는 서울특별시 공원과의 성동구청 공원녹지과에 각각 비치하여 일반인에게 보입니다.

성동구청

1992. 5. 26

서울특별시장

- 가. 도시계획시설 (용마도시자연공원) 조성계획 변경결정 조서 : 별첨 시설조서
- 나. 도시계획시설(용마도시자연공원) 조성계획 변경결정 도면 : 서울특별시 공원과의 성동구청 공원녹지과에 비치한 도면과 같음. 끝.

도시계획시설 (용마자연공원) 조성계획 결정조서(총괄표)

○ 지구별 총괄표

구분	부지면적 (㎡)			시설면적 (㎡)			건축물 (㎡)									공작물 (기)			비고
	당초	변경	증감	당초	변경	증감	당초			변경			증감			당초	변경	증감	
							동수	바닥면적	연면적	동수	바닥면적	연면적	동수	바닥면적	연면적				
계	5,146,400	5,146,400	-0-	118,748	119,763	1,015	101	5,342.19	5,591.17	101	5,342.19	5,591.17	-	-	-	39	82	43	
소계	649,207	650,767	1,560	118,748	119,763	1,015	101	5,342.19	5,591.17	101	5,342.19	5,591.17	-	-	-	39	82	43	
구보육원																			
지구	185,310	185,310	-	30,858	30,858	-	31	430.0	430.0	31	430.0	430.0	-	-	-	16	16	-	변경없음
시면복지구	74,520	74,520	-	7,215	7,215	-	13	126.0	126.0	13	126.0	126.0	-	-	-	4	4	-	
건설																			
간골지구	75,650	75,650	-	8,097	8,097	-	13	104.0	104.0	13	104.0	104.0	-	-	-	5	5	-	
구의지구	139,750	141,310	1,560	27,095	28,110	1,015	19	335.27	335.27	19	335.27	335.27	-	-	-	5	48	43	지구 증설
지																			
서강대지구	12,825	12,825	-	4,030	4,030	-	5	96.0	96.0	5	96.0	96.0	-	-	-	-	-	-	변경없음
망우지구	161,152	161,152	-	41,453	41,453	-	20	4,251.02	4,499.90	20	4,251.02	4,499.90	-	-	-	9	9	-	
채석장지구																			
시설구역 외	4,497,193	4,495,633	△ 1,560	-	-	-	-	-	-	-	-	-	-	-	-	-	-	-	
시설율	공원 전체 : $650,767 \div 5,146,400 \times 100 = 12.6\%$ (법정 20%이내)									시설지구내 : $119,763 \div 650,767 \times 100 = 18.4\%$ (법정 40%이내)									
건폐율	$5,342.19 \div 650,767 \times 100 = 0.82\%$ (법정 4%이내)																		

0 도시계획시설 (공원) 조성계획 변경 결정조서 (총괄표)

구분	부지면적 (㎡)			시설면적 (㎡)			건축물 (㎡)									건축물		
	당초	변경	증감	당초	변경	증감	당초			변경			증감			당초	변경	증감
							등수	바닥면적	연면적	등수	바닥면적	연면적	등수	바닥면적	연면적			
계	139,750	141,310	1,560	27,095	28,110	1,015	19	335.27	335.27	19	335.27	335.27				5	48	43
휴양시설	9,378	9,398	20	9,378	9,398	20	8	195.1	195.1	8	195.1	195.1					20	20
유형시설	2,160	2,160		2,160	2,160											1	1	
운동시설	6,100	7,095	995	6,100	7,095	995											23	23
공양시설	900	900		900	900													
문화시설	2,534	2,534		2,534	2,534		9	99.45	99.45	9	99.45	99.45				3	3	
관리시설	100	100		100	100		2	40.42	40.42	2	40.72	40.72				1	1	
드림 및 장	5,923	5,923		5,923	5,923													
가타 및 시	112,655	113,200	545															

0 시설조서

구분	번호		시설명	당 초				변 경				적 요				
	당초	변경		위 치	부지면적 (㎡)	구조	규모	건축물 (㎡)		위 치	부지면적 (㎡)		구조	규모	건축물 (㎡)	
								바닥면적	연면적						바닥면적	연면적
총 계				139,750		26동 5기	335.27	335.27		141,310		26동 48기	335.27	335.27	건축물 : 변동없음 공작물 : 43기 증	
휴양 시설	소	계		9,378		8동	195.1	195.1		9,398		8동 20기	195.1	195.1		
	2	2	야유회장	광장동 산 65-1일대	4,230					광장동 산 65-1일대	4,230					
	3	3	"	구의동 산 6-1일대	430					구의동 산 6-1일대	430					
	4	4	"	산 8 일대	2,529					산 8 일대	2,529					
	5	5	"	산 2-2	1,350					산 2-2	1,350					
	6	6	휴게소	산 8	144		1동	64	64	산 8	144		1동	64	64	
	7	7	"	광장동 산 65-1일대	695		1동	35.1	35.1	광장동 산 65-1일대	695		1동	35.1	35.1	
		8	의자							구의동 4 일대	20		20기		신설 20기	
			일타	주차장, 약수터 내			6동	96	96	주차장, 약수터 내			6동	96	96	
유희 시설	소	계		2,160		1기					2,160		1기			
	8	9	모 놀이시설	구의동 산 8	2,160		1기			구의동 산 8	2,160		1기			

구분	번 호		시설명	당 초					변 경					적 요		
	당초	변경		위 치	부지면적 (㎡)	구조	규모	건축물 (㎡)		위 치	부지면적 (㎡)	구조	규모		건축물 (㎡)	
								바닥면적	연면적						바닥면적	연면적
은등 시설	소 계			6,100						7,095		23기			신설 23기	
	9	10	야외 골프장	광장동 산 68-1	700					광장동 산 68-1	700					
	10	11	게이트 블럭	" 산 68-2일대	565					" 산 68-2일대	565					
	11	12	배드민턴 장	" 369-4일대	1,485					" 369-4일대	1,485					
	12	13	"	구의동 산 8	720					구의동 산 8	720					
	13	14	"	산 2-2일대	270					산 2-2일대	270					
	14	15	씨름장	광장동 산 66	270					광장동 산 66	270					
	15	16	양궁장	"	290					"	290					
	16	17	다이내 믹트랙	구의동 산 2-2일대	1,800					구의동 산 2-2일대	1,800					
	17	18	게이트 블럭							구의동 4	500				신설 2면	
		19	배드민턴 장							"	294				" 3면	
		20	체력단련 장							구의동 4-1 일대	101				" 23기	



구분	번호		시설명	장 소					변 경					적 요		
	당초	변경		위 치	부지면적 (㎡)	구조	규모	건축물 (㎡)		위 치	부지면적 (㎡)	구조	규모		건축물 (㎡)	
								바닥면적	연면적						바닥면적	연면적
이 사 설		20	철 동						구의동 4-1일대	( 8 )		2기			신설 2기	
		"	경 영 경						"	( 6 )		2기			" 2기	
		"	위 알 으 키 기						"	( 12 )		3기			" 3기	
		"	팔 괘 허 기						"	( 9 )		3기			" 3기	
		"	허 리 괘 기						"	( 2 )		1기			" 1기	
		"	가 슴 괘 기						"	( 8 )		2기			" 2기	
		"	오 금 괘 기						"	( 4 )		2기			" 2기	
		"	수 풍 래 다						"	( 30 )		1기			" 1기	
		"	링 장 고 들 기						"	( 4 )		1기			" 1기	
		"	항 들 리 기						"	( 12 )		4기			" 4기	
		"	다 리 들 어 들 리 기						"	( 6 )		2기			" 2기	

구분	번호		시설명	당 초						면 경						적 요
	당초	변경		위 치	부지면적 (㎡)	구조	규모	건축물 (㎡)		위 치	부지면적 (㎡)	구조	규모	건축물 (㎡)		
								바닥면적	연면적					바닥면적	연면적	
고양 시설	소 계			900						900						
	17	21	놀이마당	광장동 산 68-3일대	900					광장동 산 68-3일대	900					
편의 시설	소 계			2,534		16동 3기	99.45	99.45		2,534		16동 3기	99.45	99.45		
	18	22	약수터	구의동 산 2-1	20		1동	4	4	구의동 산 2-1	20		1동	4	4	
	19	23	"	"	20		1동	4	4	"	20		1동	4	4	
	20	24	"	산 2-2	20		1동	4	4	산 2-2	20		1동	4	4	
	21	25	"	"	20		1동	4	4	"	20		1동	4	4	
	22	26	"	산 8	20		1동	4	4	산 8	20		1동	4	4	
	23	27	주차장	광장동 370 일대	2,300					광장동 370 일대	2,300					
	24	28	고정 화장실	구의동 산 8	122	조적	1동	35.45	35.45	구의동 산 8	122	조적	1동	35.45	35.45	
			하중변소	휴양은동 시설 내		P.C	8동	32	32	휴양은동 시설 내		P.C	8동	32	32	
			음수정	"			3기						3기			

구분	번호		시설명	당 초					변 경					적 요		
	당초	변경		위 치	부지면적 (㎡)	구조	규모	건축물 (㎡)		위 치	부지면적 (㎡)	구조	규모		건축물 (㎡)	
								바닥면적	연면적						바닥면적	연면적
	25	29	매 정	구의동 산 2-2	6	조적	1등	6	6	구의동 산 2-2	6	조적	1등	6	6	
	26	30	"	광장동 산 65-1	6	"	1등	6	6	광장동 산 65-1	6	"	1등	6	6	
관리 시설	소 계				100		2등 1기	40.72	40.72		100		2등 1기	40.72	40.72	
	27	31	관 리 사무실	구의동 산 8	100	라멘	1등	34.72	34.72	구의동 산 8	100	라멘	1등	34.72	34.72	
			쓰레기 수거장	휴양시설 내			1기						1기			
			주차 관리소	주차장 내			1등	6	6				1등	6	6	
교통 시설	소 계				5,923						5,923					
			트 트		5,923						5,923					
기타			녹지 및 기타	전 지역	112,655					전 지역	113,200					

0 도로조서 (구의지구)

( ) 안은 지정번호

구분	등급	류별	번호	폭원 ( )	연장 ( )	면적 (㎡)	기능	기점	중점	비고
계					1,931	5,923				
기정	소로	2류	1	8	440	3,520	전입르	아차산 일구	영화사 일구	
"	"	3류	2 (1)	3	111	333	산책르	전입르	구의등산 8	
"	산책르	"	3 (103)	1.5	454	681	"	구의등산 8	구의등산 2-1	
"	"	"	4 (104)	1.5	132	198	"	구의등산 8	구의등 3	
"	"	"	5 (105)	1.5	120	180	"	구의등산 65-1	구의등산 8	
"	"	"	6 (106)	1.5	184	276	"	구의등산 2-2	구의등산 2-2	
"	"	"	7 (107)	1.5	174	261	"	주차장	공장등산 63	
"	"	"	8 (108)	1.5	48	72	"	주차장	야외블링장	
"	"	"	9 (85)	1.5	64	96	"	야외블링장	계이트블링장	
"	"	"	10 (86)	1.5	36	54	"	산책르 9번	놀이마당	
"	"	"	11 (87)	1.5	24	36	"	공장등산 66	공장등산 66	
"	"	"	12 (88)	1.5	30	45	"	구의등산 8	구의등산 8 (노드맨탄장)	
"	"	"	13 (89)	1.5	24	36	"	구의등산 8	구의등산 8 (공중탄스)	
"	"	"	14 (91)	1.5	90	135	"	구의등산 2-2	구의등산 2-2	

103

# 서울특별시

의100-744 서울 중구 태평로1가 31번지 / 전화 (02) 750-8553 / 팩스 750-8561

문서번호 공원30114-*NS*

시행일자 92. 3. 7

(경유)

수신 각안참조

참조 (제1안 내부결재)

취급	시		장
보존			0266
부서장	전결	<i>NS</i>	
환경녹지국장	<i>NS</i>	결재 1992. 3. 13 부서장	
공원과장	<i>NS</i>	공원행정계장	<i>NS</i>
공원개발계장	<i>NS</i>	공원관리계장	<i>NS</i> 협조

제목 '92. 제1차 도시공원위원회 개최 결과

1. '92. 제1차 도시공원위원회 ('92.2.29)의 심의결과를 별첨과 같이 보고 하고

2. 각 안전별 심의결과를 해당기관에 통보하여 도시공원 조성에 철저를 기할 수 있도록 지시코자 합니다.

첨부 '92. 제1차 도시공원위원회 심의결과 보고서 1부.

(제2안)

수신 수신처 참조

제목 '92. 제1차 도시공원위원회 심의결과 통보

1. '92. 제1차 도시공원위원회('92.2.29) 심의결과를 별첨과 같이 통보하니

2. 해당부서장은 등위원회의 안전별 심의결과에 따라 보완 조치하고

3. 이미 시달한 업무저침에 의거 도시공원조성계획결정 및 변경결정 요청등 필요한 최선의 후속조치로 도시공원업무에 만전을 기하기 바람.

첨부 1. '92. 제1차 도시공원위원회 안전별 심의결과 1부. 끝.

# 서울특별시



수신처 서대문구, 관악구, 동작구, 은평구, 서초구, 구로구, 서울대공원, 녹지사업소, 강동구, 성동구


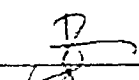


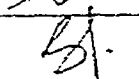

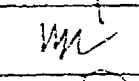


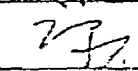
# 都市公園委員會 審議 議決書 ('92. 1次)

- 案件名 : 용마自然公園 造成計劃 變更 外 10件
- 審議日時 : 1992. 2. 29(土) 10:00
- 場 所 : 서울市廳 小會議室
- 議決注文 : 위 附議 案件 等에 對하여 다음과 같이 議決한다.

議案番號	議 決 名	議 決 內 容				備 考
		可決	條件附	保留	否決	
1	용마自然公園 造成計劃(變更)			○		小委 現地답사후, 次期 委員會에 決定 상당(구비자)은 현안가결
2	서울.大公園 造成計劃(變更)			○		2 月
3	백련近隣公園 造成計劃(變更)		○			採石場 地域 污染防止 進入路 土 人道 標示
4	신림近隣公園 造成計劃(變更)	○				
5	노량진近隣公園 造成計劃(變更)		○			건축부서는 확보하고, 建築計劃은 別途檢討
6	늑번第1近隣公園 造成計劃(變更)			○		小委 建築設計檢討 次期 審議會에 決定 부시
7	개포第19近隣公園 造成計劃(變更)		○			追念 塔史 銅像規模 의 縮小 調整

議案番號	議決名	議決內容				備考
		可決	條件附	保留	否決	
8-1	온수第1 어린이公園 造成計劃(變更)	○				
8-2	온수第2 어린이公園 造成計劃(變更)	○				
8-3	성내第1 어린이公園 造成計劃(變更)		○			노인관의 전면 및 출입구가 도로와 접하도록 건물 재배치
8-4	암사第3 어린이公園 造成計劃(變更)		○			상 등

### ○ 審 議 委 員

區分	姓名	署名	區分	姓名	署名
委員長	白相承		委員	李發穆	
副委員長	安奉遠		委員	李在根	
委員	姜正生		委員	吳輝泳	을찰
委員	朴商祺		委員	金明柱	
委員	邊雨燦		委員	李臣永	
委員	安元泰		委員	金東一	
委員	楊秉驛	을찰	委員	康潤彬	

부시장

회 의 록

0 회 의 명 : 92년 제1차 도시공원위원회

0 일 시 : 1992. 2.29 10:00-12:00

0 장 소 : 본관 소회의실

0 참석인원 : 10명 (외부 7명, 내부 3명)

강정생, 박상기, 변우혁, 안원태, 안봉원, 이규목,  
이재근, 백상승, 김동일, 강홍빈

0 회의내용

간 사 : 개회서언

위 원 장 : 인사말씀

간 사 : 경과보고


(제1안 용마자연공원 조성계획 변경)

간 사 : 제1안 설명

부위원장 : 추가 매입하는 지역은 어디입니까?

간 사 : 구의지구 추가시설지역 도면으로 설명

성동구청 : 토지매입 경위 설명





이 규 목 : 기존 사유지에 입목은 없습니까?

성동구청 : 없습니다. 기존 배드민턴장으로 이용되고 의자가 설치되어 있습니다.

이 규 목 : 사유지로 매입하여 공원시설을 확충하는 것은 바람직하다고 봅니다.

위 원 들 : 동의

위 원 장 : 채석장지구에 대하여 자세히 설명좀 해보세요.

간 사 : 녹생토 취부동 공원조성 경위 설명

이 규 목 : 안봉원 위원하고 제가 시공시 몇번 자문을 한적이 있습니다.  
암절개면이 서향이기 때문에 녹생토 취부의 어려움은 있습니다.

이 재 근 : 낙석이 떨어질 위험이 있을텐데 공원시설이 설치되는 지역은 안전  
합니까?

안 봉 원 : 100% 안전하다고는 볼 수 없지만 일단 부석정리를 하고 암카를  
박고 망을 설치하였기 때문에 괜찮다고 봅니다.

박 상 기 : 향후 부석의 낙석으로 인한 위험은 예측할 수 없으니깐 일단 거리가  
많이 떨어지는 것이 좋겠습니다.

간 사 : 도면으로 보조 설명

김 동 일 : 제가 현장을 가보니까 절개면이 몇 단계를 거치고 또 PVC망과 암카를  
설치하기 때문에 괜찮을 것 같고, 일단 공원조성계획은 수립해 놓고  
여건에 따라 공원시설은 하는 것이 좋겠습니다.

위 원 장 : 그럼 공원조성계획은 확정해 놓고 현장여건을 보아 공원시설을 조정하는  
것이 좋겠습니다.

03  
부기판

# 서울특별시

우100-744 서울특별시 중구 태평로1가 31번지 / 전화 (02)750-8591-4 / 전송 750-8561

문서번호 : 녹지 30330 -624

시행일자 1992.05.11

수신 수신처 참조

선결	공원과장		지	
	접	일자 시간 92.5.11	시	
	수	번호 1524	결	공원과장
	처리과		재	행정계장
	담당자	박인재	공	개발계장
			람	관리계장

제목 개발제한구역내 행위허가(용마자연공원:구의지구) 승인

1. 건설부 녹지30312-724(92.5.6)호와 관련임.
2. 개발제한구역내 행위허가(용마자연공원:구의지구)에 대하여 별첨과 같이 승인되었음을 통보하니 관련업무에 만전을 기하기 바람.

첨 부 : 건설부 녹지30312-724(92.5.6)호 사본 1부. 끝.

# 서울특별시 장

수신처 : 공원과장, 생활체육과장, 성동구청장(생활체육과장).

건 설 부

우 427-760 경기 과천 중앙 1 / 전화 (02) 500 - 2864 / 전송

문서번호 녹지 30312- 724

시행일자 1992.5. 6.

수신 서울특별시청

선	결	녹지	과장	지	
접	일자	1992. 5. 08		시	
수	번호	182		결	녹지행정계장
처	리	과		재	녹지보호계장
담	당	자		공	
				람	

제목 개발제한구역내 행위허가 (용마자연공원 : 구의지구) 승인

1. 귀시 녹지30330-523 (92.4.14) 및 녹지 30330-587 (92.4.28)의 관련입니다.

2. 위 대호로 행위허가승인 신청한 개발제한구역내 용마자연공원(구의지구)

시설 설치건에 대하여 도시계획법시행규칙 제7조제1항3호허목 및 개발제한구역관리규정 제4조제1호가목 규정에 의거 다음과 같이 승인하니 개발제한구역관리에 안전을 기하기 바랍니다.

다 음

가. 승인내용

- 구 본 : 도시공원조성(용마자연공원 : 구의지구)
- 위 치 : 서울특별시 성동구 구의동 4번지의 2필지
- 사업시행자 : 서울특별시청
- 승인 내역 : 별첨

나. 승인조건

- 타법령에 의해 인가, 허가, 협의등이 필요한 사항은 반드시 착공전에 이행하여야 함.
- 본사업으로 인한 민원이 발생되지 않도록 하되, 민원발생시는 사업시행자 책임하에 해결하여야 함.

첨부 : 승인내역 1부. 끝.

건 설 부 장

도시국장전결

