

위치도 및 현장사진

공사명 : 2018년 포장도로 긴급복구공사(연간단가)

지시번호	5-1	위치	강서로 158 (안심치킨 앞 버스승강장), 버스전용차로	방향	우장산역	비고
위치도						
현장위치						
현황	<p>소파 (버스전용차로 및 버스승강장 T=10cm 시공)</p>					

위치도 및 현장사진

공사명 : 2018년 포장도로 긴급복구공사(연간단가)

지시 번호	5-2	위치	강서로 308 (에코로바 앞 버스승강장), 버스전용차로	방향	발산역	비고	
위 치 도							
현 장 위 치							
현황	균열 및 소파 (버스전용차로 및 버스승강장 T=10cm 시공)						

위치도 및 현장사진

공사명 : 2018년 포장도로 긴급복구공사(연간단가)

지시번호	5-3	위치	강서로 323 (우리동네1등 할인마트 앞), 버스전용차로	방향	우장산역	비고
위 치 도						
현 장 위 치						
현황	균열 및 소파 (도로 패임이 심함 T:10cm 시공)					

위치도 및 현장사진

공사명 : 2018년 포장도로 긴급복구공사(연간단가)

지시번호	5-4	위치	공항대로 (등촌삼거리→염창역 버스전용차로)	방향	염창역	비고
위 치 도						
현 장 위 치						
현황	균열 및 소파 (버스전용차로 및 버스승강장 T=10cm 시공)					

위치도 및 현장사진

공사명 : 2018년 포장도로 긴급복구공사(연간단가)

지시번호	5-5	위치	양천로 82-1 (방화동순대국 앞), 1차로	방향	양천향교역	비고
위치도						
현장위치						
현황	<p>균열 및 소파</p>					

위치도 및 현장사진

공사명 : 2018년 포장도로 긴급복구공사(연간단가)

지시번호	5-6	위치	남부순환로 222 (강서면허시험장 앞 횡단보도)	방향	신월IC	비고
위치도						
현장위치						
현황	<p>균열 및 소파 (버스전용차로 및 버스승강장 T=10cm 시공)</p>					

위치도 및 현장사진

공사명 : 2018년 포장도로 긴급복구공사(연간단가)

지시 번호	5-7	위치	목동동로159 (장애인증합복지관 앞 횡단보도), 1~2~3~4~5차로	방향	오목교	비고
위 치 도						
현 장 위 치						
현 황	<p>균열 및 소파 (도로 패임이 심함 T:10cm 시공)</p>					



위치도 및 현장사진

공사명 : 2018년 포장도로 긴급복구공사(연간단가)

지시 번호	5-8	위치	목동동로350 (목동5단지 B상가 앞 버스승강장), 5차로	방향	이대병원	비고
위 치 도						
현 장 위 치						
현 황	<p>균열 및 소파 (버스전용차로 및 버스승강장 T=10cm 시공)</p>					

위치도 및 현장사진

공사명 : 2018년 포장도로 긴급복구공사(연간단가)

지시 번호	5-9	위치	목동서로212 (목동7단지아파트 앞 버스승강장), 5차로	방향	양천소방소	비고
위 치 도						
현 장 위 치						
현 황	<p>균열 및 소파 (버스전용차로 및 버스승강장 T=10cm 시공)</p>					

위치도 및 현장사진

공사명 : 2018년 포장도로 긴급복구공사(연간단가)

지시번호	5-10	위치	목동서로 250 (베스킨라빈스31 앞 버스승강장)	방향	양천공원	비고
위치도						
현장위치						
현황	<p>균열 및 소파 (버스전용차로 및 버스승강장 T=10cm 시공)</p>					

위치도 및 현장사진

공사명 : 2018년 포장도로 긴급복구공사(연간단가)

지시 번호	5-11	위치	오목로 39 (벽산부동산 앞 버스승강장), 2차로	방향	과학수사연구원	비고
위 치 도						
현 장 위 치						
현 황	<p>균열 및 소파 (버스전용차로 및 버스승강장 T=10cm 시공)</p>					

위치도 및 현장사진

공사명 : 2018년 포장도로 긴급복구공사(연간단가)

지시 번호	5-12	위치	중앙로 235 (올레 앞), 1차로	방향	구로소방서	비고
위 치 도						
현 장 위 치						
현황	<p>균열 및 소파</p>					

위치도 및 현장사진

공사명 : 2018년 포장도로 긴급복구공사(연간단가)

지시 번호	5-13-1	위치	국회대로 (영동초등학교 교차로), 3차로	방향	영등포경찰서	비고
위 치 도						
현 장 위 치						
현 황	<p>균열 및 소파 (도로 패임이 심함 T:10cm 시공)</p>					

위치도 및 현장사진

공사명 : 2018년 포장도로 긴급복구공사(연간단가)

지시 번호	5-13-2	위치	버드나루로 80 (бат데리 365할인마트 앞), 1~2차로	방향	영등포경찰서	비고
위 치 도						
현 장 위 치						
현 황	<p>균열 및 소파 (도로 패임이 심함 T:10cm 시공)</p>					



위치도 및 현장사진

공사명 : 2018년 포장도로 긴급복구공사(연간단가)

지시 번호	5-14	위치	의사당대로 3 (국회의사당역 2번출구 앞), 4차로	방향	국회의사당	비고
위 치 도						
현 장 위 치						
현황	<p>균열 및 소파 (버스전용차로 및 버스승강장 T=10cm 시공)</p>					

위치도 및 현장사진

공사명 : 2018년 포장도로 긴급복구공사(연간단가)

지시번호	5-15	위치	여의서로 (국회6문 앞 자전거도로)	방향	여의하류IC	비고
위치도						
현장위치						
현황	<p>균열 및 소파</p>					

위치도 및 현장사진

공사명 : 2018년 포장도로 긴급복구공사(연간단가)

지시번호	5-16	위치	의사당대로 1 (국회의사당 국회의한옥사랑재 앞), 1차로	방향	여의하류IC	비고	
위치도							
현장위치							
현황	<p>균열 및 소파</p>						



위치도 및 현장사진

공사명 : 2018년 포장도로 긴급복구공사(연간단가)

지시 번호	5-17	위치	여의동로 97 (대우트럼프월드2 앞), 우회전2차로	방향	여의교교차로	비고
위 치 도						
현 장 위 치						
현 황	<p>균열 및 소파 (도로 패임이 심함 T:10cm 시공)</p>					

위치도 및 현장사진

공사명 : 2018년 포장도로 긴급복구공사(연간단가)

지시번호	5-18	위치	양평로 24-1 (성광 부동산 앞), 버스승강장	방향	당산역	비고
위 치 도						
현 장 위 치						
현황	<p>균열 및 소파</p>					

위치도 및 현장사진

공사명 : 2018년 포장도로 긴급복구공사(연간단가)

지시번호	5-19	위치	당산로 214 (부자촌 공인증개사 앞 횡단보도), 3차로	방향	당산중학교	비고
위치도						
현장위치						
현황	<p>균열 및 소파 (도로 패임이 심함 T:10cm 시공)</p>					

위치도 및 현장사진

공사명 : 2018년 포장도로 긴급복구공사(연간단가)

지시번호	5-20	위치	여의대방로 (시범아파트 20동 앞 고가하부도로)	방향	여의나루역	비고
위치도	<p>The map displays the project location on Yeouidaebang-ro. A red arrow points to the site at the intersection of Si-beom Apartment 20th floor. Surrounding landmarks include Changmi Apartment, Yeouido Middle School, Yeouido Girls' High School, Seoul Yeouido Middle School, and various other residential buildings and facilities.</p>					
현장위치	<p>The photograph shows the project site from a street-level perspective. The road is paved and has a bus stop on the left side. A car is visible in the distance, and the road surface shows signs of wear and potholes.</p>					
현황	<p>균열 및 소파 (도로 패임이 심함 T:10cm 시공)</p>					

위치도 및 현장사진

공사명 : 2018년 포장도로 긴급복구공사(연간단가)

지시번호	5-21	위치	여의대방로 439 (여의도초등학교 앞 고가하부도로)	방향	셋강역	비고
위치도						
현장위치						
현황	<p>균열 및 소파 (도로 패임이 심함 T:10cm 시공)</p>					

위치도 및 현장사진

공사명 : 2018년 포장도로 긴급복구공사(연간단가)

지시 번호	5-22	위치	의사당대로 162 (여의도119안전센터 앞)	방향	여의교	비고
위 치 도						
현 장 위 치						
현 황	도로 평탄성 확보					

위치도 및 현장사진

공사명 : 2018년 포장도로 긴급복구공사(연간단가)

지시 번호	5-23	위치	선유로 49 (미즈프라자아파트 앞)	방향	서부간선도로	비고
위 치 도						
현 장 위 치						
현황	균열 및 소파					



위치도 및 현장사진

공사명 : 2018년 포장도로 긴급복구공사(연간단가)

지시 번호	5-24	위치	가마산로 229 (성보빌딩 앞), 1~2차로	방향	고대병원	비고
위 치 도						
현 장 위 치						
현황	균열 및 소파					

위치도 및 현장사진

공사명 : 2018년 포장도로 긴급복구공사(연간단가)

지시 번호	5-25	위치	남부순환로 95길44 (개봉고가차도 하부)	방향	사성교	비고
위치도						
현장위치						
현황		<p>균열 및 소파 (버스운행도로 T=10cm 시공)</p>				



위치도 및 현장사진

공사명 : 2018년 포장도로 긴급복구공사(연간단가)

지시번호	5-26	위치	남부순환로 95길54 (삼환아파트 102동 앞)	방향	오류IC	비고
위치도						
현장위치						
현황	<p>균열 및 소파 (버스운행도로 T=10cm 시공)</p>					

위치도 및 현장사진

공사명 : 2018년 포장도로 긴급복구공사(연간단가)

지시 번호	5-27	위치	남부순환로 95길54 (삼환아파트 관리사무소 앞)	방향	오류IC	비고
위 치 도						
현 장 위 치						
현황	균열 및 소파 (버스운행도로 T=10cm 시공)					

위치도 및 현장사진

공사명 : 2018년 포장도로 긴급복구공사(연간단가)

지시번호	5-28	위치	남부순환로 95길88 (남부순환로 진입램프)	방향	오류IC	비고
위치도						
현장위치						
현황	<p>균열 및 소파 (도로 패임이 심함 T:10cm 시공)</p>					

위치도 및 현장사진

공사명 : 2018년 포장도로 긴급복구공사(연간단가)

지시 번호	5-29	위치	남부순환로 95길34 (개봉고가차도 하부)	방향	광복교	비고
위치도						
현장위치						
현황	<p>균열 및 소파 (버스운행도로 T=10cm 시공)</p>					

위치도 및 현장사진

공사명 : 2018년 포장도로 긴급복구공사(연간단가)

지시번호	5-30	위치	오리로 1198 (구 동부제강 앞), 1차로	방향	공동	비고
위치도						
현장위치						
현황	<p>균열 및 소파</p>					

위치도 및 현장사진

공사명 : 2018년 포장도로 긴급복구공사(연간단가)

지시번호	5-31	위치	오리로 1198 (구 동부제강 앞 지남), 2차로	방향	공동	비고
위 치 도						
현 장 위 치						
현황	<p>균열 및 소파</p>					

위치도 및 현장사진

공사명 : 2018년 포장도로 긴급복구공사(연간단가)

지시번호	5-32	위치	중앙로288 (국민순대국 월편), 좌회전차로	방향	신정네거리역	비고
위 치 도						
현 장 위 치						
현황	긴급동공작업					

위치도 및 현장사진

공사명 : 2018년 포장도로 긴급복구공사(연간단가)

지시 번호	5-33	위치	강서로 381 (마곡시티공인중개사 앞), 좌회전차로	방향	우장산역	비고
위치도						
현장위치						
현황	<p>긴급동공작업</p>					

위치도 및 현장사진

공사명 : 2018년 포장도로 긴급복구공사(연간단가)

지시번호	5-34	위치	영등포로 144 (진로아파트 104동 앞), 버스승강장	방향	영등포로터리	비고
위치도						
현장위치						
현황	<p>긴급동공작업</p>					

위치도 및 현장사진

공사명 : 2018년 포장도로 긴급복구공사(연간단가)

지시 번호	5-35	위치	남부순환로 (가리봉의원 앞), 우회전차로	방향	디지털단지	비고
위치도						
현장위치						
현황	<p>긴급동공작업</p>					

위치도 및 현장사진

공사명 : 2018년 포장도로 긴급복구공사(연간단가)

지시 번호	5-36	위치	영등포로 149 (이레부동산 앞), 버스전용차로	방향	오목교	비고
위 치 도	<p>The map displays a street grid in the Yeongdeungpo-dong area of Seoul. A yellow highlighted road is Yeongdeungpo-ro. A red arrow points to a specific location on the bus lane of this road, near the intersection with Daokheui-ro. Surrounding landmarks include '영등포유통상가' (Yeongdeungpo Distribution Center), 'SK주유소' (SK Gas Station), '대우아파트' (Daeu Apartment), '현대블루핸즈' (Hyundai Bluehands), and '영등포우동상가 교차로' (Yeongdeungpo U-dong Distribution Center Intersection).</p>					
현 장 위 치	<p>The photograph shows an excavator with a hydraulic breaker attachment working on a road surface. The excavator is positioned on the right side of the road, which is partially closed off by orange traffic cones. In the foreground, there is a metal guardrail and a pile of dark, broken asphalt. The background shows residential buildings and trees under a clear sky.</p>					
현황	<p>긴급동공작업</p>					

위치도 및 현장사진

공사명 : 2018년 포장도로 긴급복구공사(연간단가)

지시 번호	5-37	위치	경인로 557 (신한은행 앞), 2차로	방향	구로구청	비고
위치도						
현장위치						
현황	<p>긴급동공작업</p>					